

Legenda:



Usina com reservatório



Usina a fio d'água

Saiba mais sobre as condições de operação do Sistema Hídrico do Rio Paranapanema

Rio Paraná

Rosana

| Data | Aflu (m³/s) | Deflu (m³/s) |
|-------|-------------|--------------|
| 09/04 | 798 | 675 |
| 10/04 | 809 | 769 |
| 11/04 | 828 | 868 |
| 12/04 | 962 | 937 |

Capivara

| Data | Aflu (m³/s) | Deflu (m³/s) | V.U. (%) |
|-------|-------------|--------------|----------|
| 09/04 | 824 | 564 | 94,74 |
| 10/04 | 773 | 708 | 94,84 |
| 11/04 | 1.023 | 697 | 95,33 |
| 12/04 | 1.046 | 719 | 95,82 |

Canoas I

| Data | Aflu (m³/s) | Deflu (m³/s) |
|-------|-------------|--------------|
| 09/04 | 302 | 312 |
| 10/04 | 378 | 355 |
| 11/04 | 455 | 432 |
| 12/04 | 426 | 470 |

Canoas II

| Data | Aflu (m³/s) | Deflu (m³/s) |
|-------|-------------|--------------|
| 09/04 | 302 | 280 |
| 10/04 | 355 | 350 |
| 11/04 | 423 | 434 |
| 12/04 | 404 | 393 |

Ourinhos

| Data | Aflu (m³/s) | Deflu (m³/s) |
|-------|-------------|--------------|
| 09/04 | 166 | 172 |
| 10/04 | 287 | 285 |
| 11/04 | 272 | 269 |
| 12/04 | 367 | 366 |

Piraju

| Data | Aflu (m³/s) | Deflu (m³/s) |
|-------|-------------|--------------|
| 09/04 | 257 | 261 |
| 10/04 | 251 | 261 |
| 11/04 | 261 | 244 |
| 12/04 | 273 | 281 |



Taquaruçu

| Data | Aflu (m³/s) | Deflu (m³/s) |
|-------|-------------|--------------|
| 09/04 | 582 | 565 |
| 10/04 | 719 | 677 |
| 11/04 | 740 | 698 |
| 12/04 | 727 | 786 |

Mauá

| Data | Aflu (m³/s) | Deflu (m³/s) | V.U. (%) |
|-------|-------------|--------------|----------|
| 09/04 | 201 | 115 | 99,38 |
| 10/04 | 206 | 244 | 98,88 |
| 11/04 | 182 | 192 | 98,76 |
| 12/04 | 192 | 202 | 98,63 |

Salto Grande

| Data | Aflu (m³/s) | Deflu (m³/s) |
|-------|-------------|--------------|
| 09/04 | 286 | 281 |
| 10/04 | 380 | 339 |
| 11/04 | 361 | 402 |
| 12/04 | 454 | 403 |

Chavantes

| Data | Aflu (m³/s) | Deflu (m³/s) | V.U. (%) |
|-------|-------------|--------------|----------|
| 09/04 | 345 | 163 | 93,08 |
| 10/04 | 349 | 304 | 93,21 |
| 11/04 | 328 | 282 | 93,34 |
| 12/04 | 340 | 386 | 93,21 |

Jurumirim

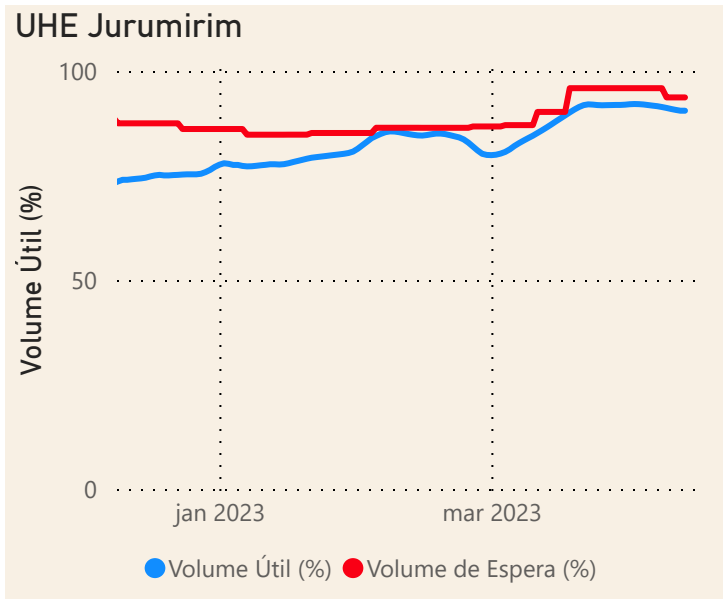
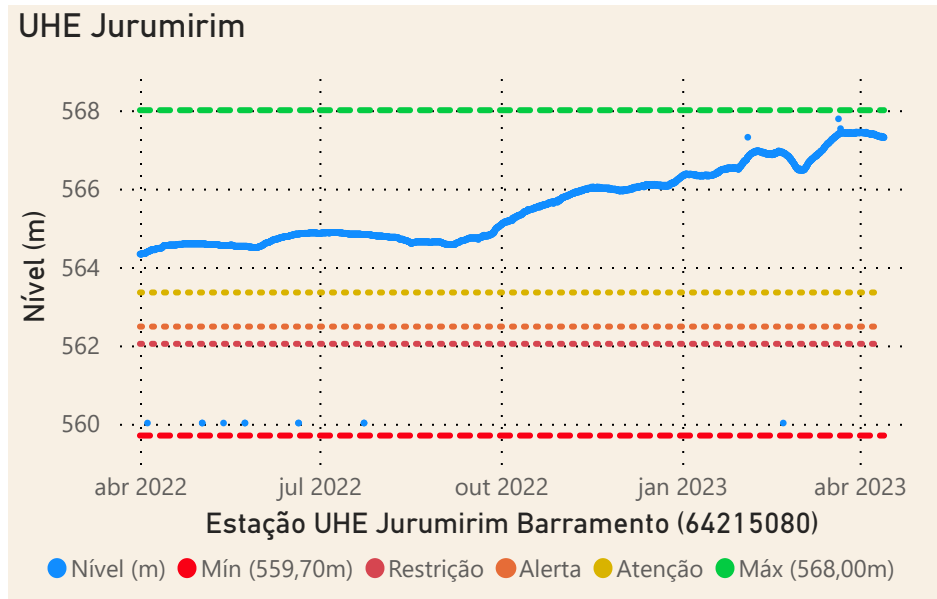
| Data | Aflu (m³/s) | Deflu (m³/s) | V.U. (%) |
|-------|-------------|--------------|----------|
| 09/04 | 150 | 241 | 90,91 |
| 10/04 | 152 | 233 | 90,69 |
| 11/04 | 174 | 245 | 90,50 |
| 12/04 | 259 | 259 | 90,50 |

Saiba mais sobre os termos técnicos da operação dos reservatórios no Glossário do Sistema de Acompanhamento de Reservatórios - SAR da ANA

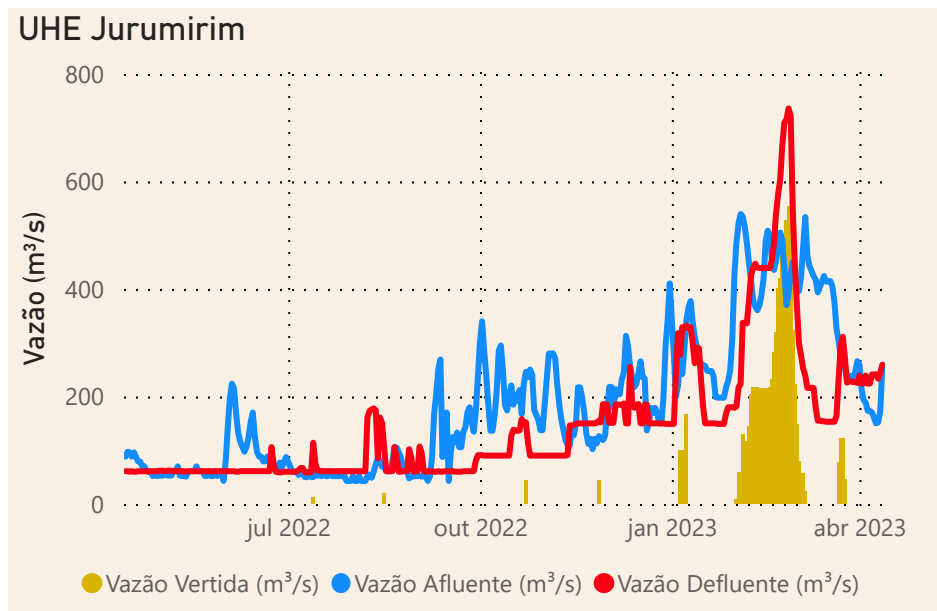

Superintendência de Operações e Eventos Críticos
Coordenação de Operação de Reservatórios e Sistemas Hídricos

Fonte: ONS


*Dados consistidos sujeitos a novas revisões



Faixa de Operação
Normal
Vazão defluente máxima média semanal
Sem restrição
Localização do reservatório



| Data | Qnatural mensal (m³/s) | MLT (%) | MLT (m³/s) |
|----------|------------------------|---------|------------|
| abr/2022 | 90 | 42% | 217 |
| mai/2022 | 73 | 38% | 192 |
| jun/2022 | 130 | 64% | 203 |
| jul/2022 | 73 | 42% | 175 |
| ago/2022 | 79 | 54% | 146 |
| set/2022 | 136 | 86% | 158 |
| out/2022 | 213 | 114% | 188 |
| nov/2022 | 176 | 96% | 183 |
| dez/2022 | 219 | 95% | 230 |
| jan/2023 | 285 | 87% | 328 |
| fev/2023 | 447 | 124% | 360 |
| mar/2023 | 376 | 123% | 306 |
| abr/2023 | 213 | 98% | 217 |

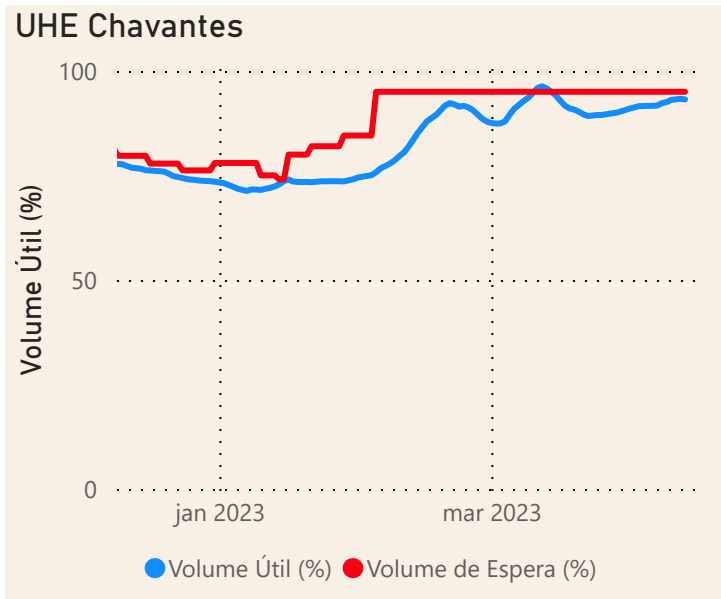
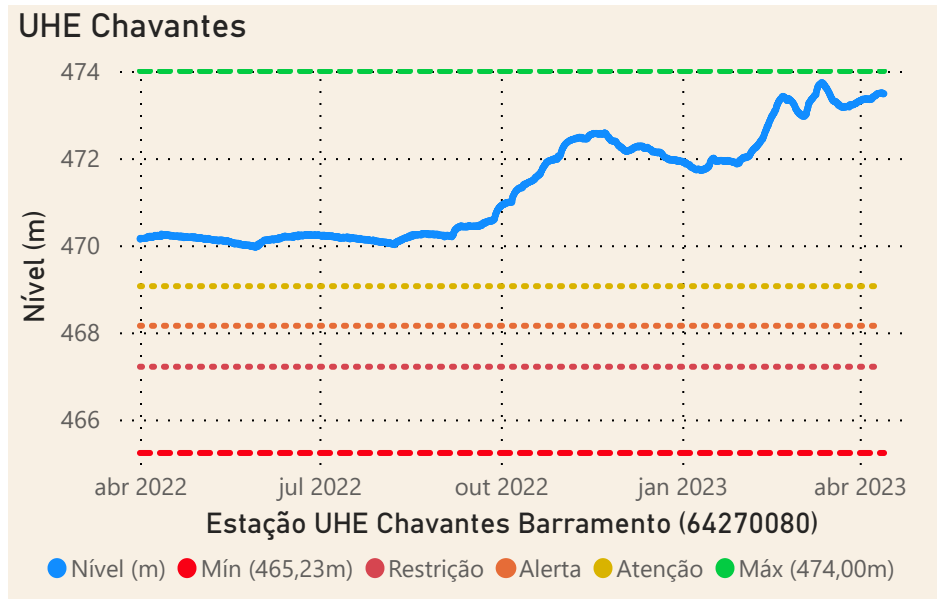


Saiba mais sobre as condições de operação do Sistema Hídrico do Rio Paranapanema

Fonte: ONS e Hidro-Telemetria

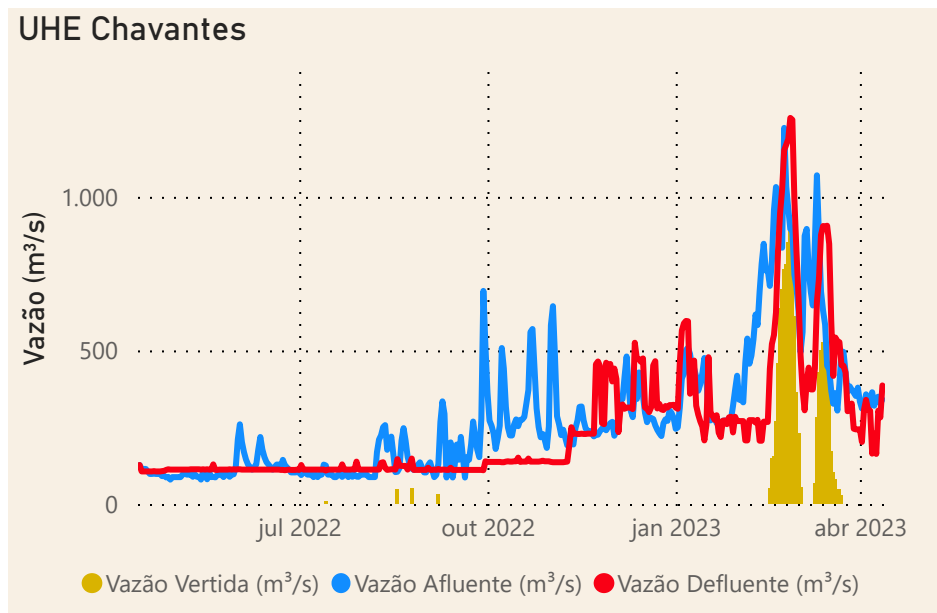
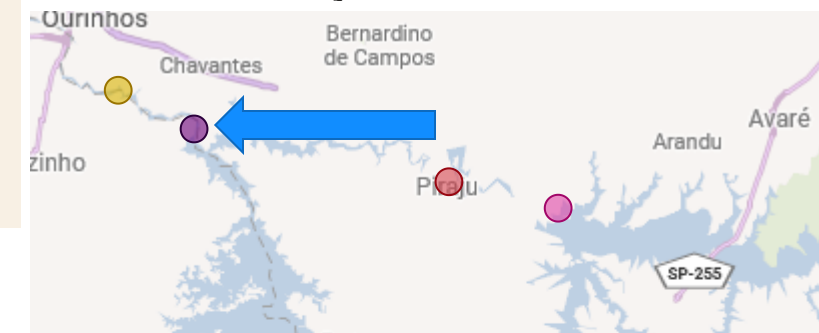
Superintendência de Operações e Eventos Críticos
Coordenação de Operação de Reservatórios e Sistemas Hídricos

*Dados consistidos sujeitos a novas revisões



Faixa de Operação
Normal
Vazão defluente máxima média semanal
Sem restrição

Localização do reservatório



| Data | Qnatural Mensal (m³/s) | MLT (%) | MLT (m³/s) |
|----------|------------------------|---------|------------|
| abr/2022 | 143 | 45% | 321 |
| mai/2022 | 117 | 39% | 300 |
| jun/2022 | 221 | 69% | 319 |
| jul/2022 | 119 | 43% | 276 |
| ago/2022 | 143 | 63% | 228 |
| set/2022 | 271 | 107% | 254 |
| out/2022 | 413 | 137% | 303 |
| nov/2022 | 327 | 114% | 286 |
| dez/2022 | 357 | 102% | 349 |
| jan/2023 | 426 | 83% | 510 |
| fev/2023 | 720 | 135% | 535 |
| mar/2023 | 706 | 158% | 446 |
| abr/2023 | 322 | 100% | 321 |

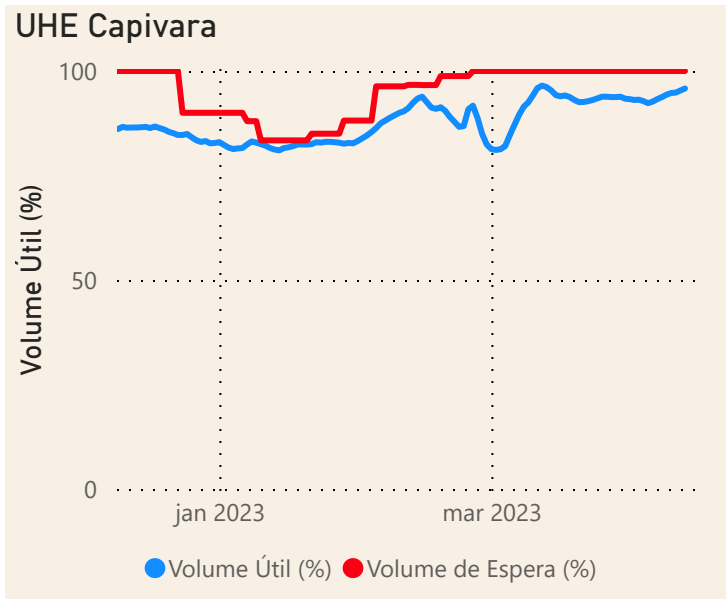
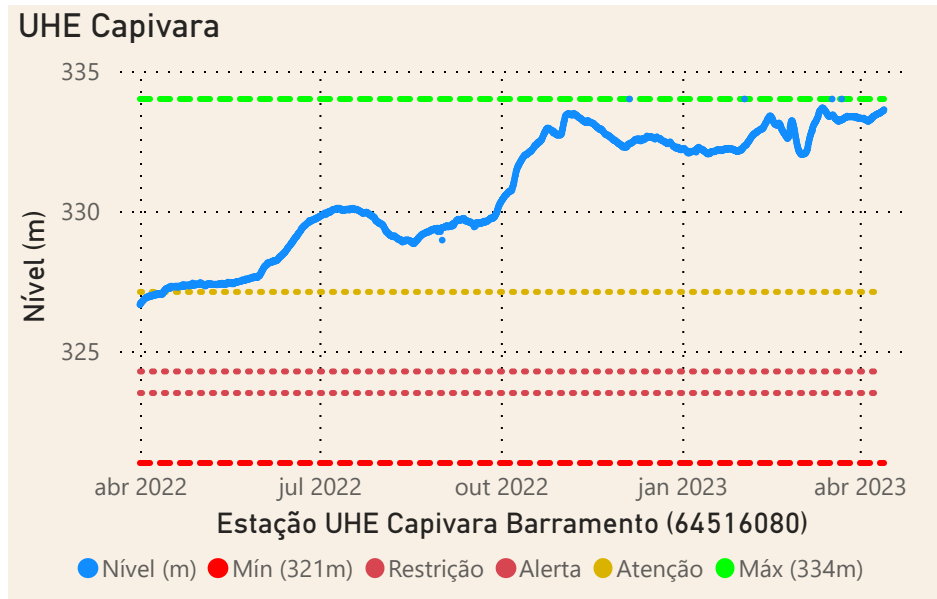


Saiba mais sobre as condições de operação do Sistema Hídrico do Rio Paranapanema

Fonte: ONS e Hidro-Telemetria

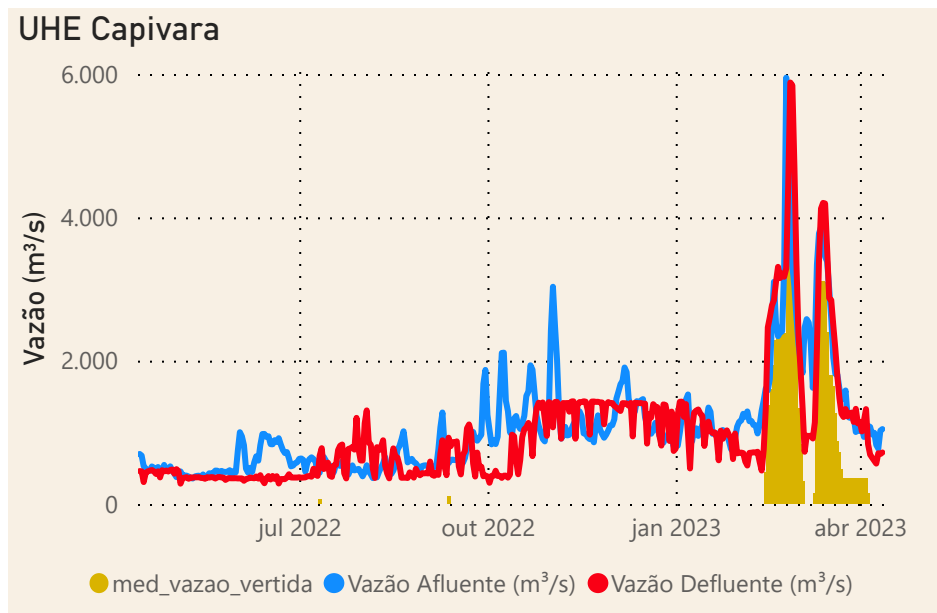
Superintendência de Operações e Eventos Críticos
Coordenação de Operação de Reservatórios e Sistemas Hídricos

*Dados consistidos sujeitos a novas revisões

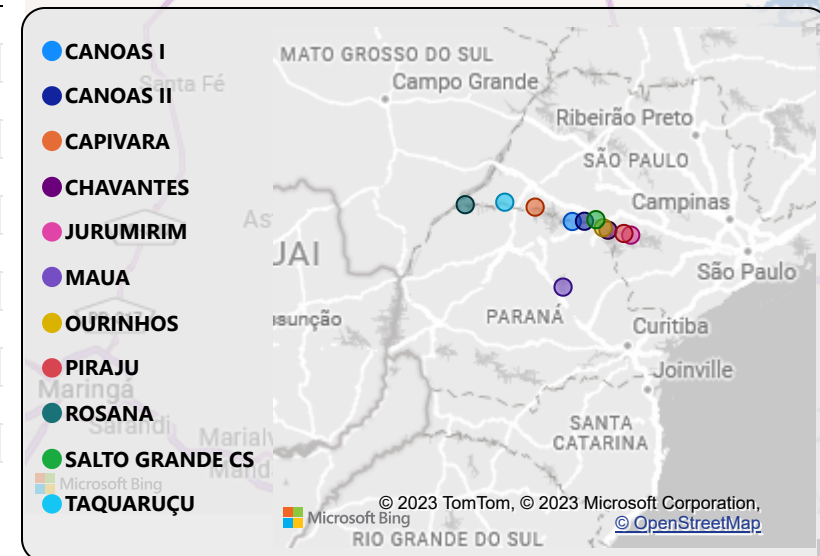


Faixa de Operação
Normal
Vazão defluente máxima média semanal
Sem restrição

Localização do reservatório



| Data | Qnatural Mensal (m³/s) | MLT (%) | MLT (m³/s) |
|----------|------------------------|---------|------------|
| abr/2022 | 616 | 63% | 974 |
| mai/2022 | 461 | 47% | 986 |
| jun/2022 | 937 | 85% | 1103 |
| jul/2022 | 458 | 47% | 975 |
| ago/2022 | 663 | 83% | 800 |
| set/2022 | 961 | 109% | 879 |
| out/2022 | 1609 | 147% | 1098 |
| nov/2022 | 1319 | 130% | 1012 |
| dez/2022 | 1243 | 113% | 1101 |
| jan/2023 | 1144 | 75% | 1525 |
| fev/2023 | 2271 | 146% | 1555 |
| mar/2023 | 2422 | 188% | 1287 |
| abr/2023 | 1055 | 108% | 974 |



Saiba mais sobre as condições de operação do Sistema Hídrico do Rio Paranapanema

Fonte: ONS e Hidro-Telemetria

Superintendência de Operações e Eventos Críticos
Coordenação de Operação de Reservatórios e Sistemas Hídricos

*Dados consistidos sujeitos a novas revisões