

Legenda:



Usina com reservatório



Usina a fio d'água

Saiba mais sobre as condições de operação do Sistema Hídrico do Rio Paranapanema

Rio Paraná

Rosana			
Data	Aflu (m <sup>3</sup> /s)	Deflu (m <sup>3</sup> /s)	
08/04	945	832	
09/04	798	675	
10/04	809	769	
11/04	828	868	

Capivara				
Data	Aflu (m <sup>3</sup> /s)	Deflu (m <sup>3</sup> /s)	V.U. (%)	
08/04	994	605	94,34	
09/04	824	564	94,74	
10/04	773	708	94,84	
11/04	1.023	697	95,33	

Canoas I			
Data	Aflu (m <sup>3</sup> /s)	Deflu (m <sup>3</sup> /s)	
08/04	390	370	
09/04	302	312	
10/04	378	355	
11/04	456	432	

Canoas II			
Data	Aflu (m <sup>3</sup> /s)	Deflu (m <sup>3</sup> /s)	
08/04	334	364	
09/04	302	280	
10/04	355	350	
11/04	423	434	

Ourinhos			
Data	Aflu (m <sup>3</sup> /s)	Deflu (m <sup>3</sup> /s)	
08/04	228	226	
09/04	166	172	
10/04	287	285	
11/04	272	269	

Piraju			
Data	Aflu (m <sup>3</sup> /s)	Deflu (m <sup>3</sup> /s)	
08/04	259	251	
09/04	257	261	
10/04	251	261	
11/04	261	244	



Taquaruçu			
Data	Aflu (m <sup>3</sup> /s)	Deflu (m <sup>3</sup> /s)	
08/04	673	866	
09/04	582	565	
10/04	719	677	
11/04	740	698	

Mauá				
Data	Aflu (m <sup>3</sup> /s)	Deflu (m <sup>3</sup> /s)	V.U. (%)	
08/04	196	138	98,26	
09/04	201	115	99,38	
10/04	206	244	98,88	
11/04	182	192	98,76	

Salto Grande			
Data	Aflu (m <sup>3</sup> /s)	Deflu (m <sup>3</sup> /s)	
08/04	317	325	
09/04	286	281	
10/04	380	339	
11/04	361	402	

Chavantes				
Data	Aflu (m <sup>3</sup> /s)	Deflu (m <sup>3</sup> /s)	V.U. (%)	
08/04	320	229	92,57	
09/04	345	163	93,08	
10/04	350	304	93,21	
11/04	328	282	93,34	

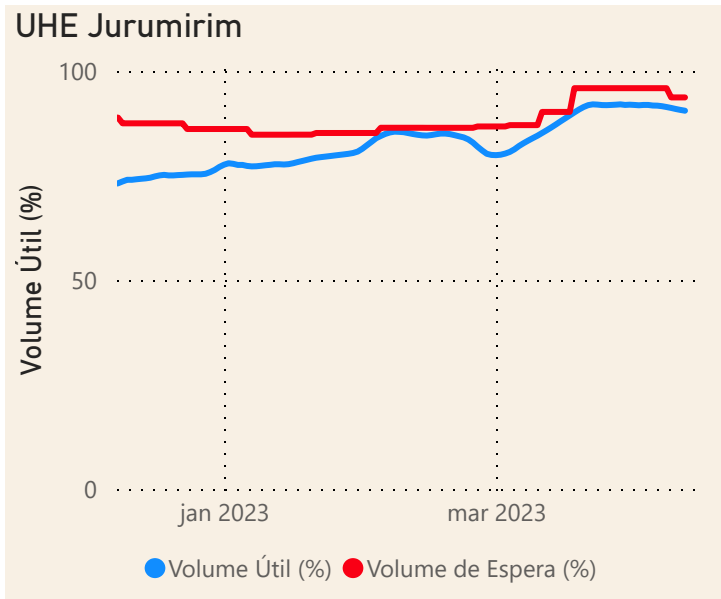
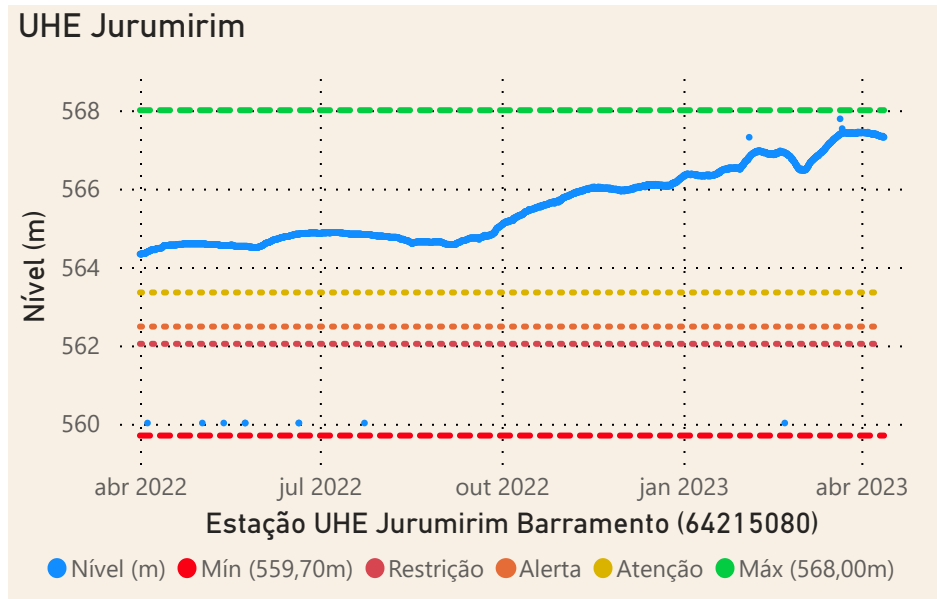
Jurumirim				
Data	Aflu (m <sup>3</sup> /s)	Deflu (m <sup>3</sup> /s)	V.U. (%)	
08/04	160	241	91,16	
09/04	150	241	90,91	
10/04	152	233	90,69	
11/04	174	245	90,50	

Saiba mais sobre os termos técnicos da operação dos reservatórios no Glossário do Sistema de Acompanhamento de Reservatórios - SAR da ANA

Superintendência de Operações e Eventos Críticos  
Coordenação de Operação de Reservatórios e Sistemas Hídricos

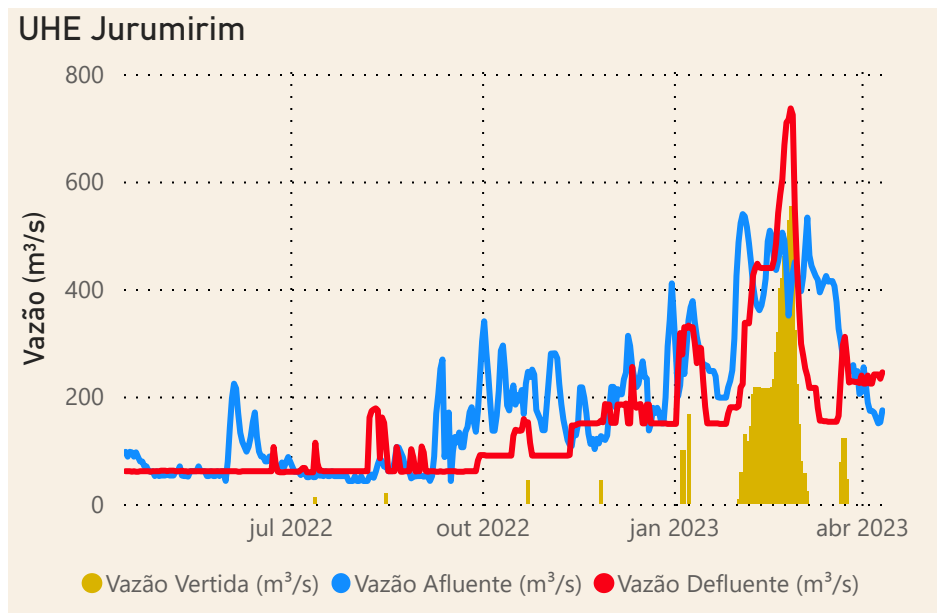
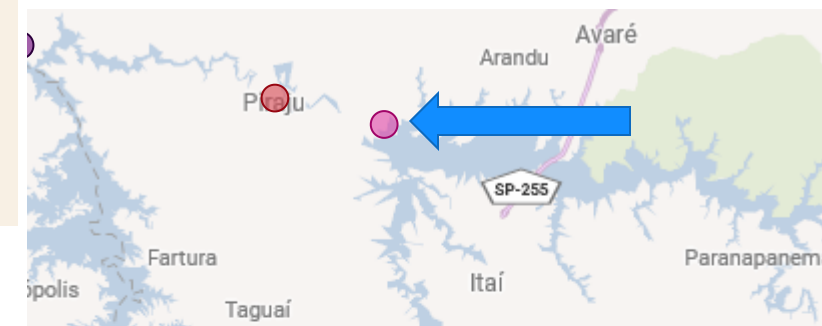
Fonte: ONS

\*Dados consistidos sujeitos a novas revisões

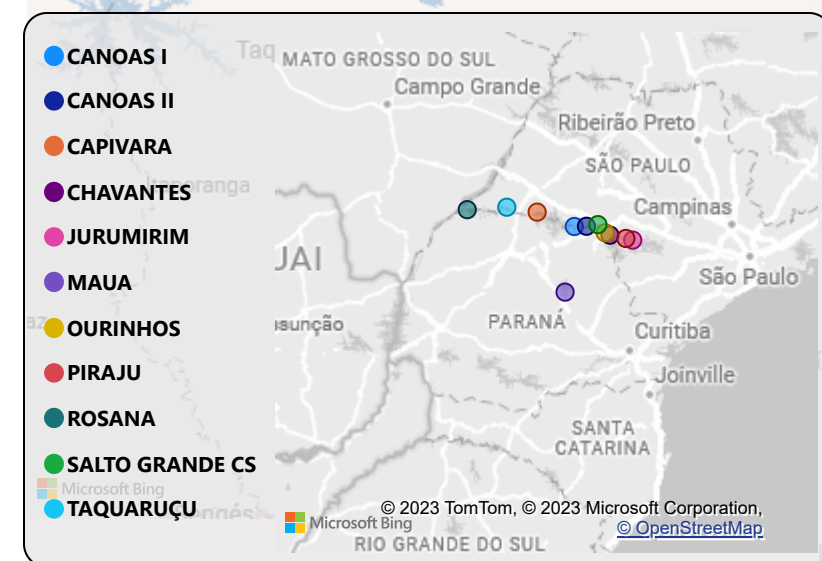


Faixa de Operação  
Normal  
Vazão defluente máxima média semanal  
Sem restrição

Localização do reservatório



Data	Qnatural mensal (m³/s)	MLT (%)	MLT (m³/s)
abr/2022	91	42%	217
mai/2022	73	38%	192
jun/2022	130	64%	203
jul/2022	73	42%	175
ago/2022	79	54%	146
set/2022	136	86%	158
out/2022	213	114%	188
nov/2022	176	96%	183
dez/2022	219	95%	230
jan/2023	285	87%	328
fev/2023	459	128%	360
mar/2023	388	127%	306
abr/2023	210	97%	217

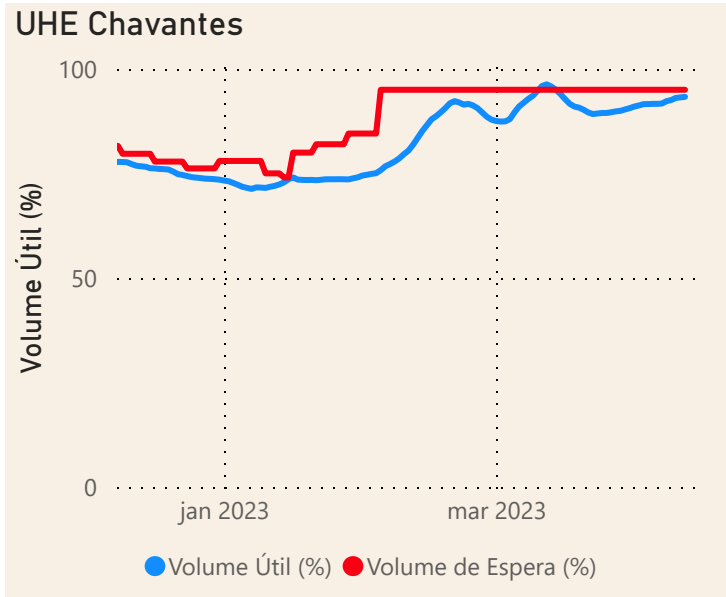
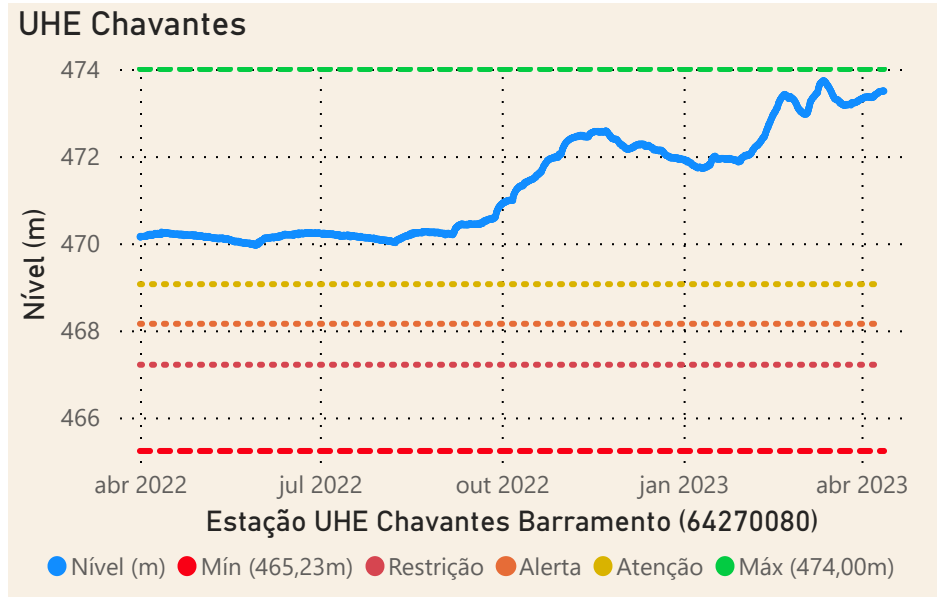


Saiba mais sobre as condições de operação do Sistema Hídrico do Rio Paranapanema

Fonte: ONS e Hidro-Telemetria

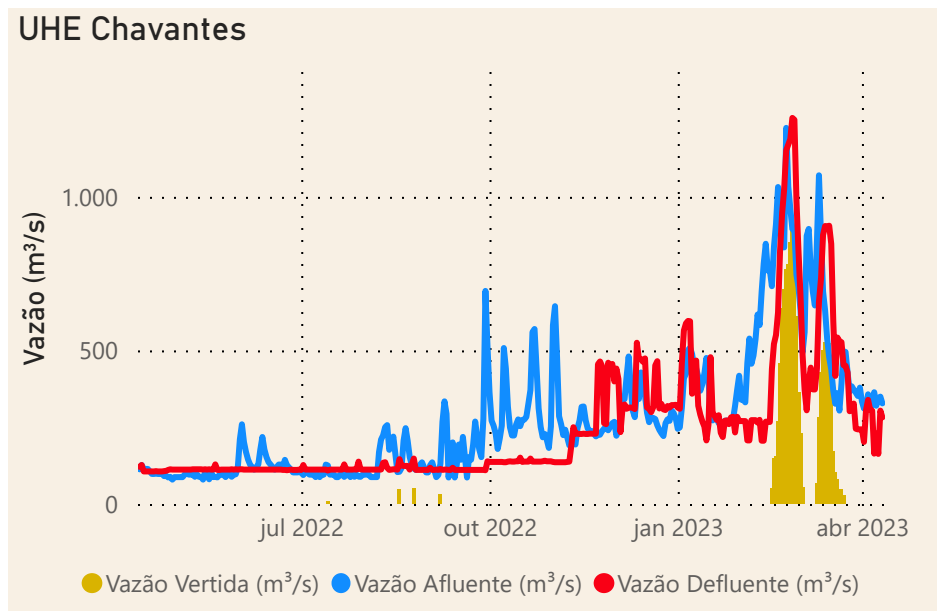
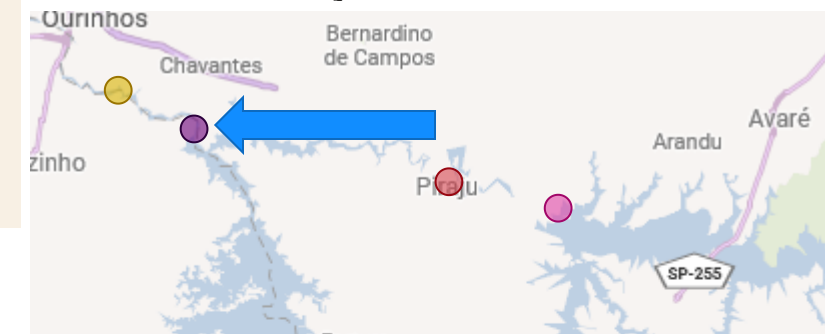
Superintendência de Operações e Eventos Críticos  
Coordenação de Operação de Reservatórios e Sistemas Hídricos

\*Dados consistidos sujeitos a novas revisões

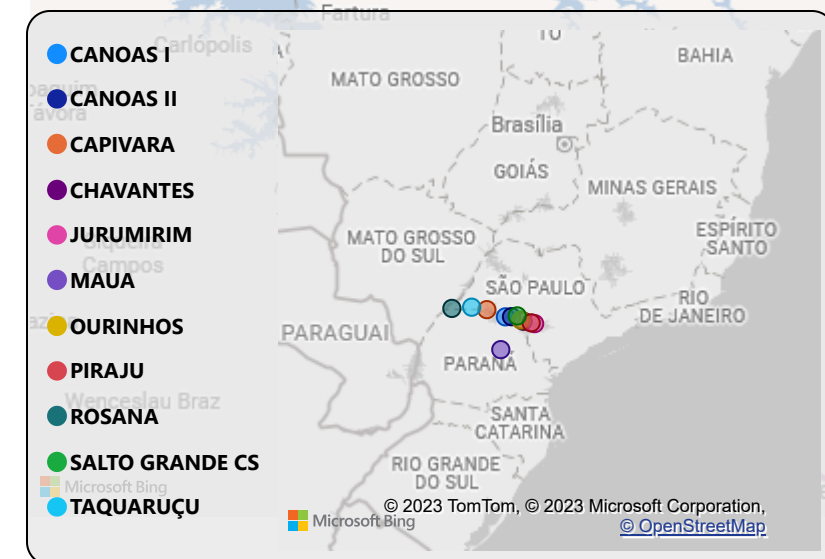


**Faixa de Operação**  
Normal  
Vazão defluente máxima média semanal  
Sem restrição

**Localização do reservatório**



Data	Qnatural Mensal (m³/s)	MLT (%)	MLT (m³/s)
abr/2022	145	45%	321
mai/2022	117	39%	300
jun/2022	221	69%	319
jul/2022	119	43%	276
ago/2022	143	63%	228
set/2022	271	107%	254
out/2022	413	137%	303
nov/2022	327	114%	286
dez/2022	357	102%	349
jan/2023	426	83%	510
fev/2023	732	137%	535
mar/2023	717	161%	446
abr/2023	323	100%	321

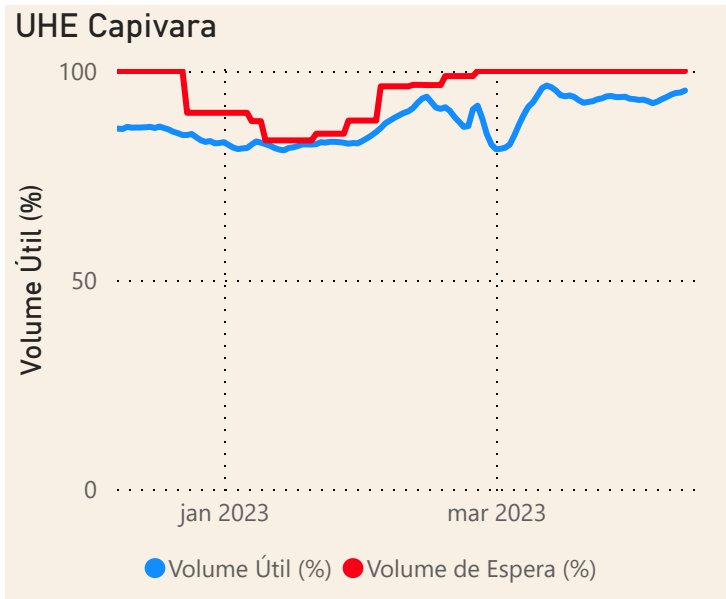
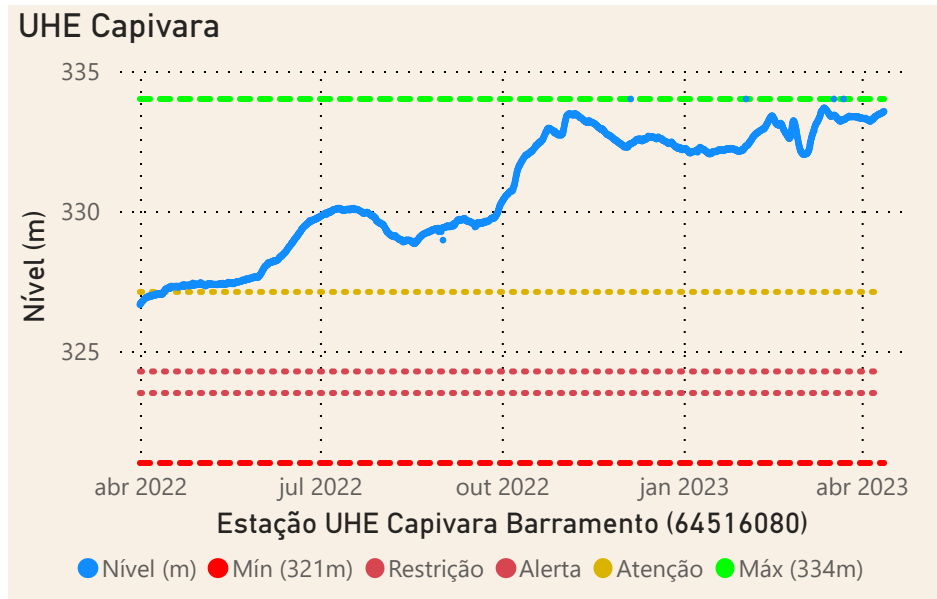


Saiba mais sobre as condições de operação do Sistema Hídrico do Rio Paranapanema

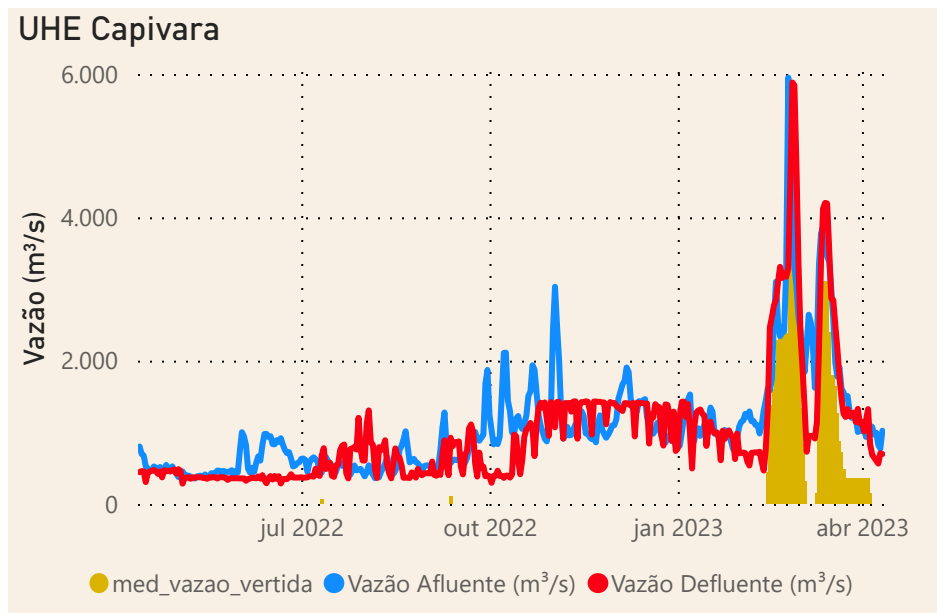
Fonte: ONS e Hidro-Telemetria

Superintendência de Operações e Eventos Críticos  
Coordenação de Operação de Reservatórios e Sistemas Hídricos

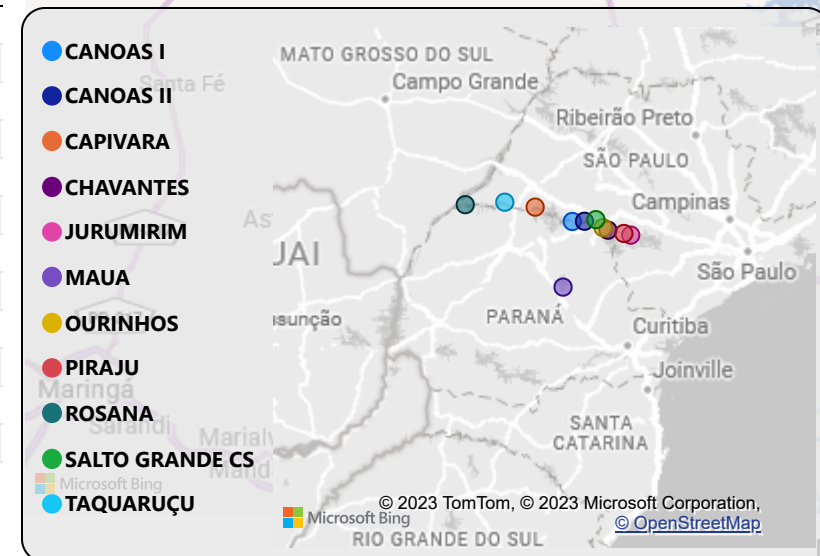
\*Dados consistidos sujeitos a novas revisões



**Faixa de Operação Normal**  
**Vazão defluente máxima média semanal Sem restrição**  
**Localização do reservatório**



Data	Qnatural Mensal (m³/s)	MLT (%)	MLT (m³/s)
abr/2022	623	64%	974
mai/2022	461	47%	986
jun/2022	937	85%	1103
jul/2022	458	47%	975
ago/2022	663	83%	800
set/2022	961	109%	879
out/2022	1609	147%	1098
nov/2022	1319	130%	1012
dez/2022	1243	113%	1101
jan/2023	1144	75%	1525
fev/2023	2335	150%	1555
mar/2023	2438	189%	1287
abr/2023	1051	108%	974



Saiba mais sobre as condições de operação do Sistema Hídrico do Rio Paranapanema

Fonte: ONS e [Hidro-Telemetria](#)

Superintendência de Operações e Eventos Críticos  
 Coordenação de Operação de Reservatórios e Sistemas Hídricos

\*Dados consistidos sujeitos a novas revisões