

Legenda:



Usina com reservatório



Usina a fio d'água

Saiba mais sobre as condições de operação do Sistema Hídrico do Rio Paranapanema

Rio Paraná

**Rosana**

Data	Aflu (m³/s)	Deflu (m³/s)
25/03	1.466	1.441
26/03	1.417	1.348
27/03	1.504	1.455
28/03	1.373	1.225

**Capivara**

Data	Aflu (m³/s)	Deflu (m³/s)	V.U. (%)
25/03	1.532	1.325	93,85
26/03	1.223	1.223	93,85
27/03	1.202	1.267	93,76
28/03	1.274	1.274	93,76

**Canoas I**

Data	Aflu (m³/s)	Deflu (m³/s)
25/03	646	659
26/03	450	433
27/03	525	535
28/03	447	460

**Canoas II**

Data	Aflu (m³/s)	Deflu (m³/s)
25/03	565	576
26/03	448	410
27/03	429	464
28/03	406	403

**Ourinhos**

Data	Aflu (m³/s)	Deflu (m³/s)
25/03	378	375
26/03	284	286
27/03	290	288
28/03	302	300

**Piraju**

Data	Aflu (m³/s)	Deflu (m³/s)
25/03	283	296
26/03	246	240
27/03	246	244
28/03	247	247



**Taquaruçu**

Data	Aflu (m³/s)	Deflu (m³/s)
25/03	1.364	1.364
26/03	1.311	1.261
27/03	1.337	1.387
28/03	1.315	1.215

**Mauá**

Data	Aflu (m³/s)	Deflu (m³/s)	V.U. (%)
25/03	280	376	96,39
26/03	283	283	96,39
27/03	252	290	95,89
28/03	245	235	96,02

**Salto Grande**

Data	Aflu (m³/s)	Deflu (m³/s)
25/03	552	590
26/03	458	449
27/03	434	448
28/03	446	425

**Chavantes**

Data	Aflu (m³/s)	Deflu (m³/s)	V.U. (%)
25/03	428	428	89,48
26/03	365	302	89,66
27/03	383	311	89,86
28/03	372	327	89,99

**Jurumirim**

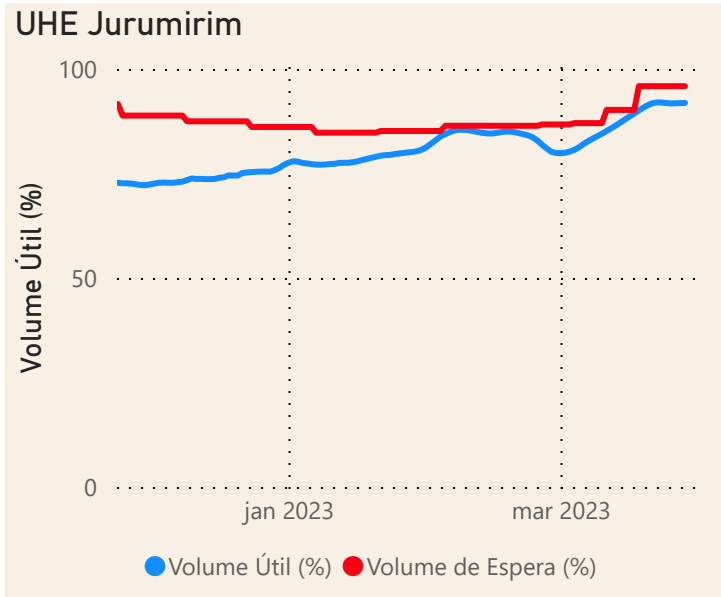
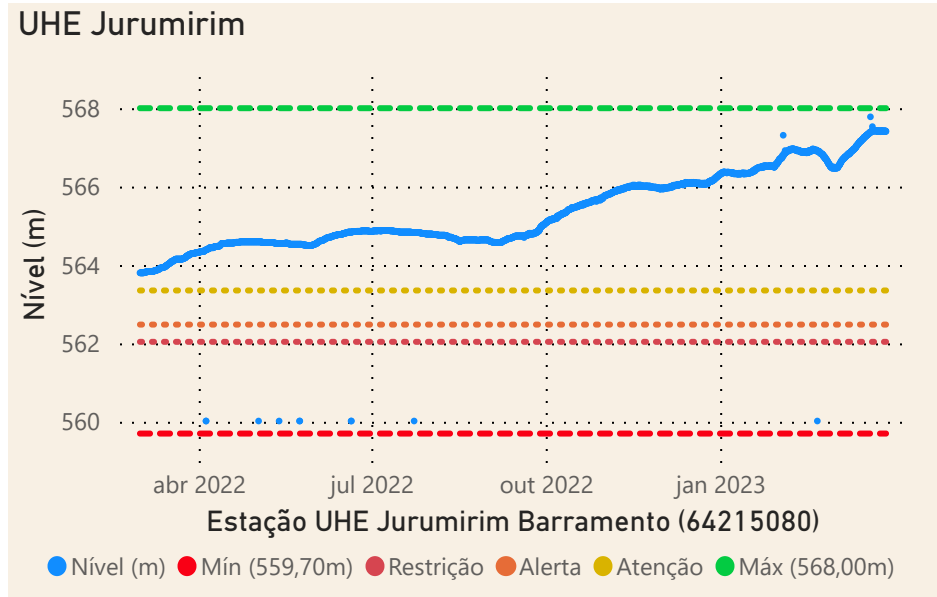
Data	Aflu (m³/s)	Deflu (m³/s)	V.U. (%)
25/03	243	273	91,77
26/03	236	226	91,80
27/03	238	228	91,83
28/03	248	228	91,88

Saiba mais sobre os termos técnicos da operação dos reservatórios no Glossário do Sistema de Acompanhamento de Reservatórios - SAR da ANA

Superintendência de Operações e Eventos Críticos  
Coordenação de Operação de Reservatórios e Sistemas Hídricos

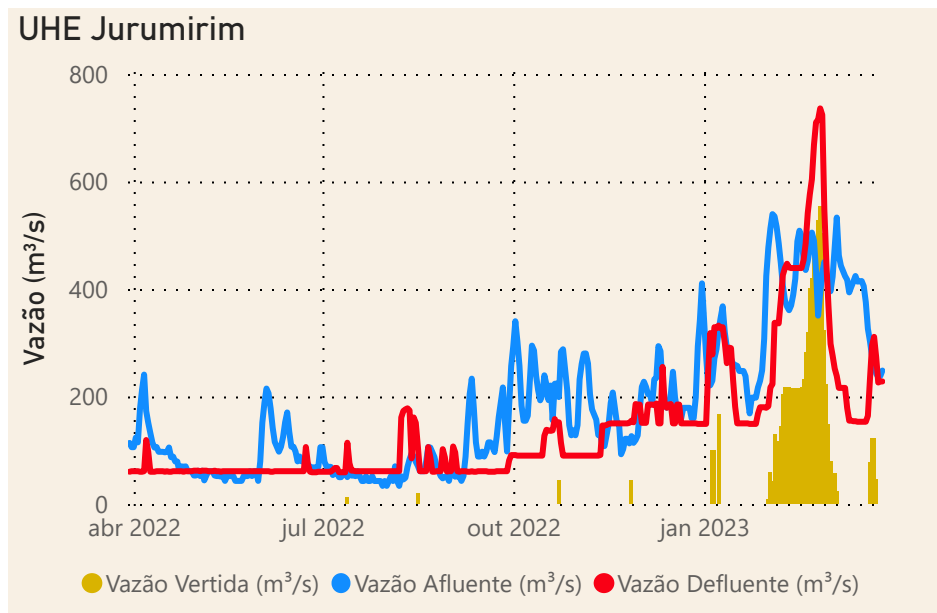
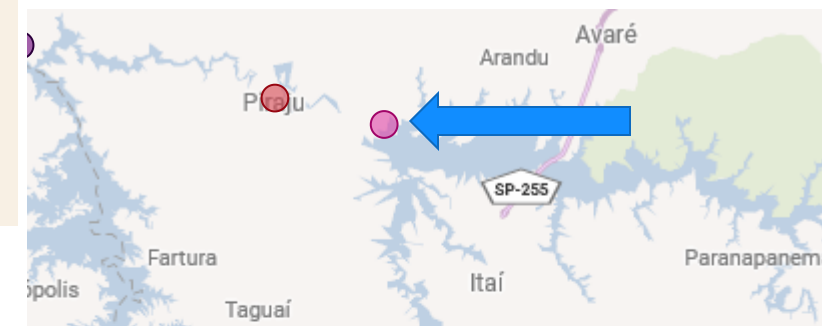
Fonte: ONS

\*Dados brutos sujeitos a posterior consolidação

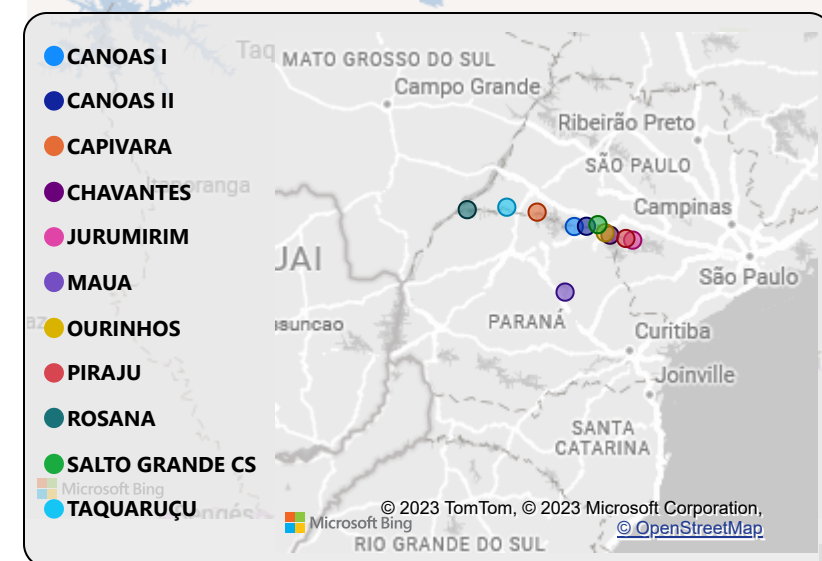


Faixa de Operação  
Normal  
Vazão defluente máxima média semanal  
Sem restrição

Localização do reservatório



Data	Qnatural mensal (m³/s)	MLT (%)	MLT (m³/s)
mar/2022	125	41%	306
abr/2022	121	56%	217
mai/2022	68	36%	192
jun/2022	131	64%	203
jul/2022	71	41%	175
ago/2022	81	55%	146
set/2022	131	83%	158
out/2022	224	119%	188
nov/2022	172	94%	183
dez/2022	213	93%	230
jan/2023	268	82%	328
fev/2023	456	127%	360
mar/2023	405	132%	306

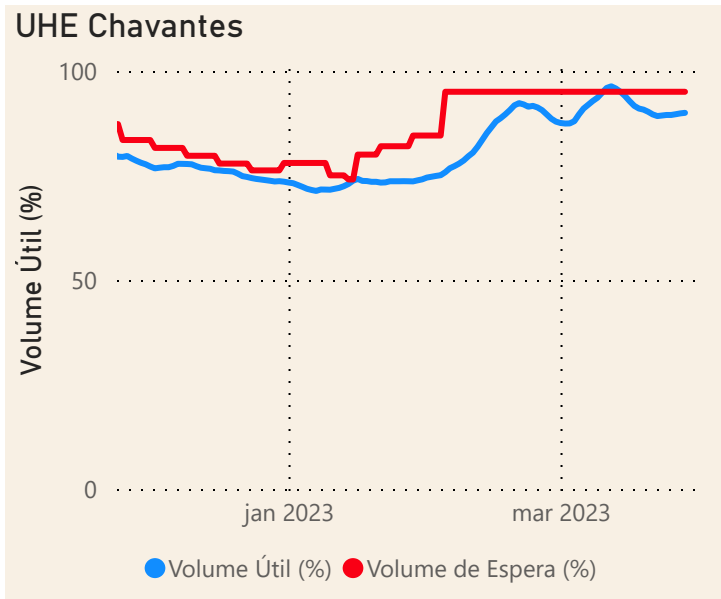
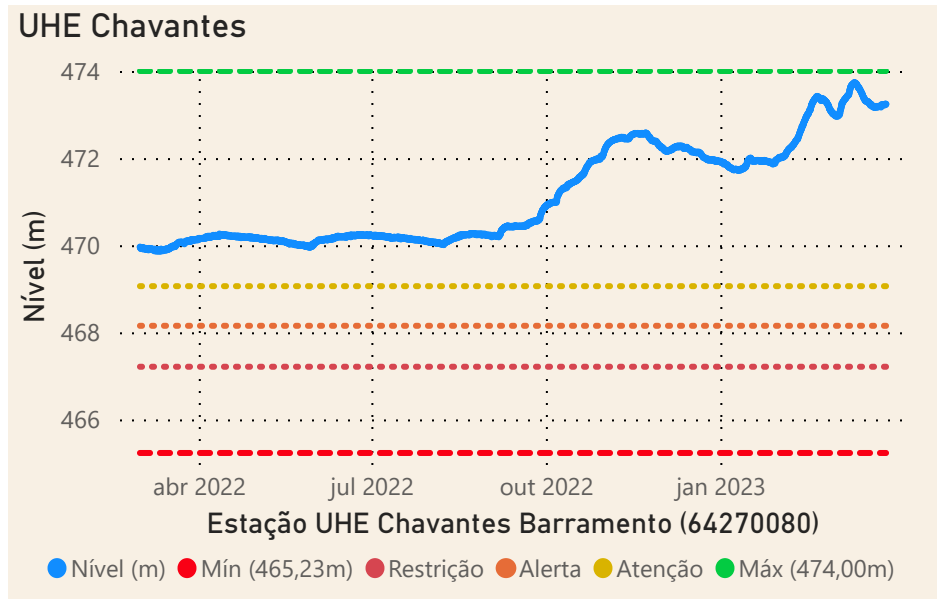


Saiba mais sobre as condições de operação do Sistema Hídrico do Rio Paranapanema

Fonte: ONS e Hidro-Telemetria

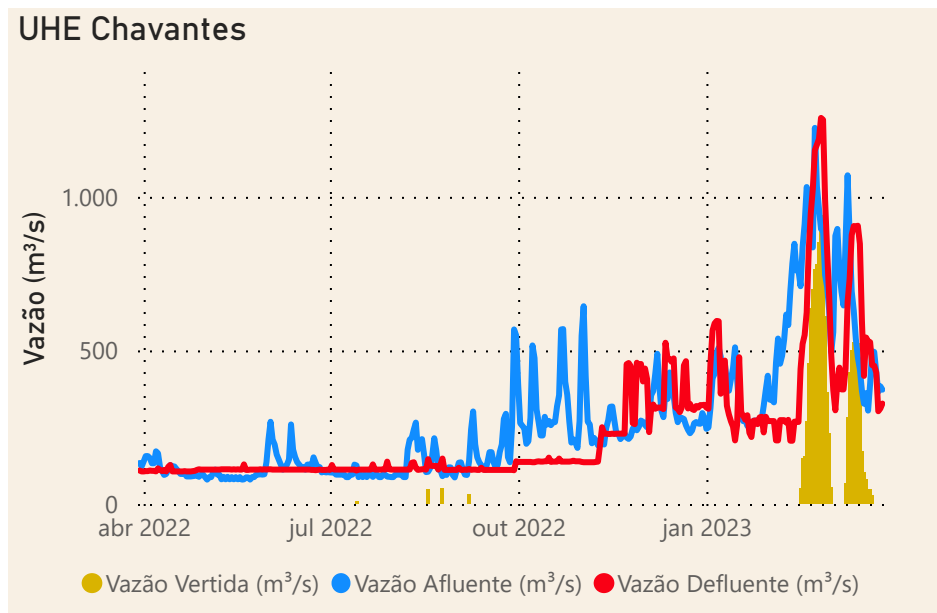
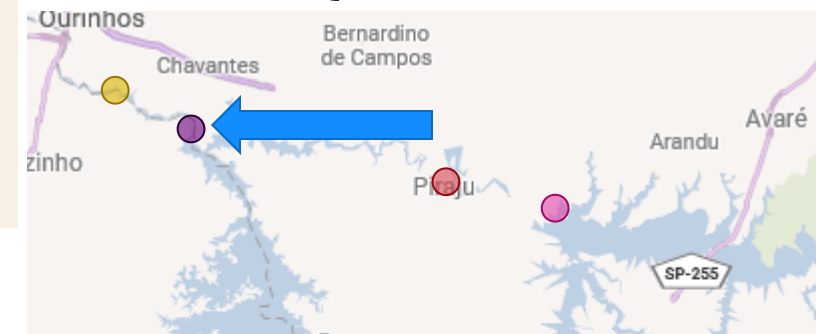
Superintendência de Operações e Eventos Críticos  
Coordenação de Operação de Reservatórios e Sistemas Hídricos

\*Dados brutos sujeitos a posterior consolidação

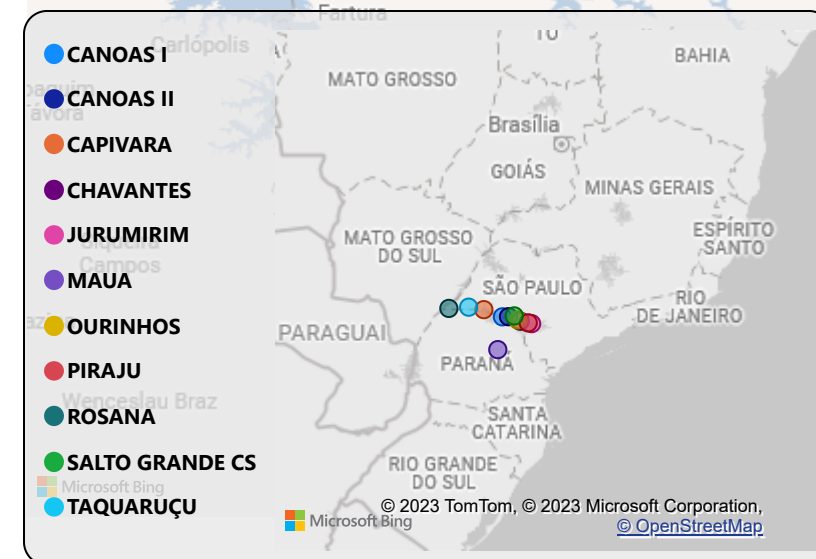


Faixa de Operação  
Normal  
Vazão defluente máxima média semanal  
Sem restrição

Localização do reservatório



Data	Qnatural Mensal (m³/s)	MLT (%)	MLT (m³/s)
mar/2022	199	45%	446
abr/2022	183	57%	321
mai/2022	111	37%	300
jun/2022	225	71%	319
jul/2022	116	42%	276
ago/2022	136	59%	228
set/2022	261	103%	254
out/2022	434	144%	303
nov/2022	320	112%	286
dez/2022	355	102%	349
jan/2023	406	80%	510
fev/2023	727	136%	535
mar/2023	757	170%	446

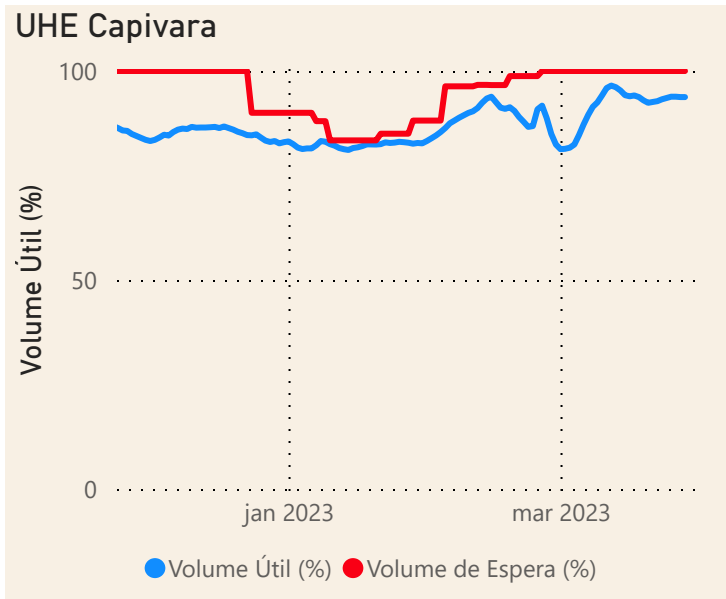
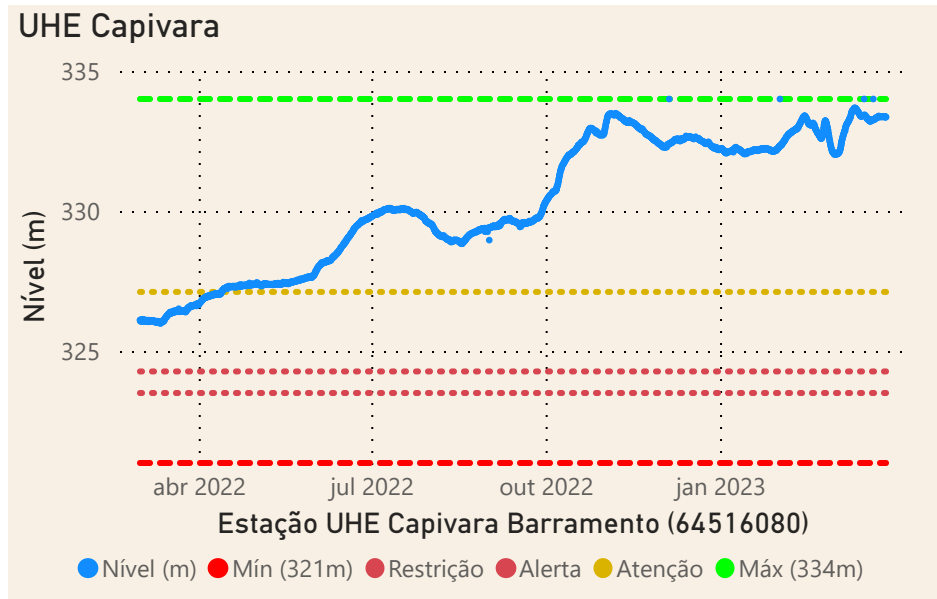


Saiba mais sobre as condições de operação do Sistema Hídrico do Rio Paranapanema

Fonte: ONS e Hidro-Telemetria

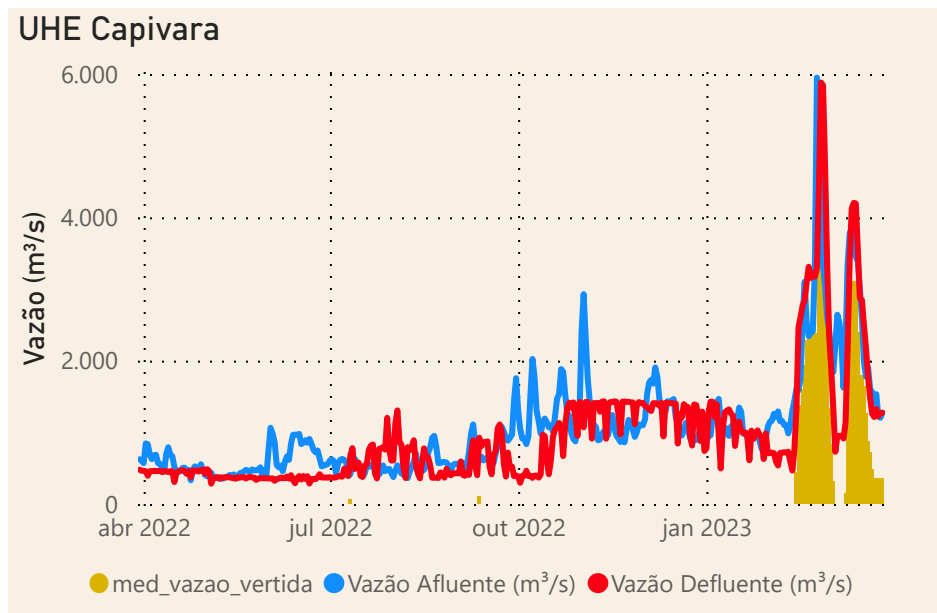
Superintendência de Operações e Eventos Críticos  
Coordenação de Operação de Reservatórios e Sistemas Hídricos

\*Dados brutos sujeitos a posterior consolidação

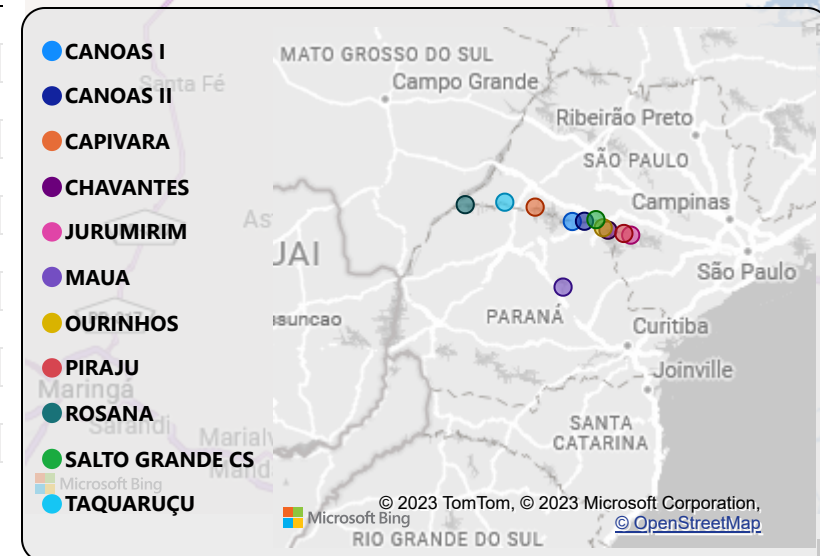


Faixa de Operação  
Normal  
Vazão defluente máxima média semanal  
Sem restrição

Localização do reservatório



Data	Qnatural Mensal (m³/s)	MLT (%)	MLT (m³/s)
mar/2022	749	58%	1287
abr/2022	714	73%	974
mai/2022	464	47%	986
jun/2022	958	87%	1103
jul/2022	439	45%	975
ago/2022	662	83%	800
set/2022	956	109%	879
out/2022	1615	147%	1098
nov/2022	1279	126%	1012
dez/2022	1243	113%	1101
jan/2023	1137	75%	1525
fev/2023	2334	150%	1555
mar/2023	2577	200%	1287



Saiba mais sobre as condições de operação do Sistema Hídrico do Rio Paranapanema

Fonte: ONS e Hidro-Telemetria

Superintendência de Operações e Eventos Críticos  
Coordenação de Operação de Reservatórios e Sistemas Hídricos

\*Dados brutos sujeitos a posterior consolidação