

Legenda:



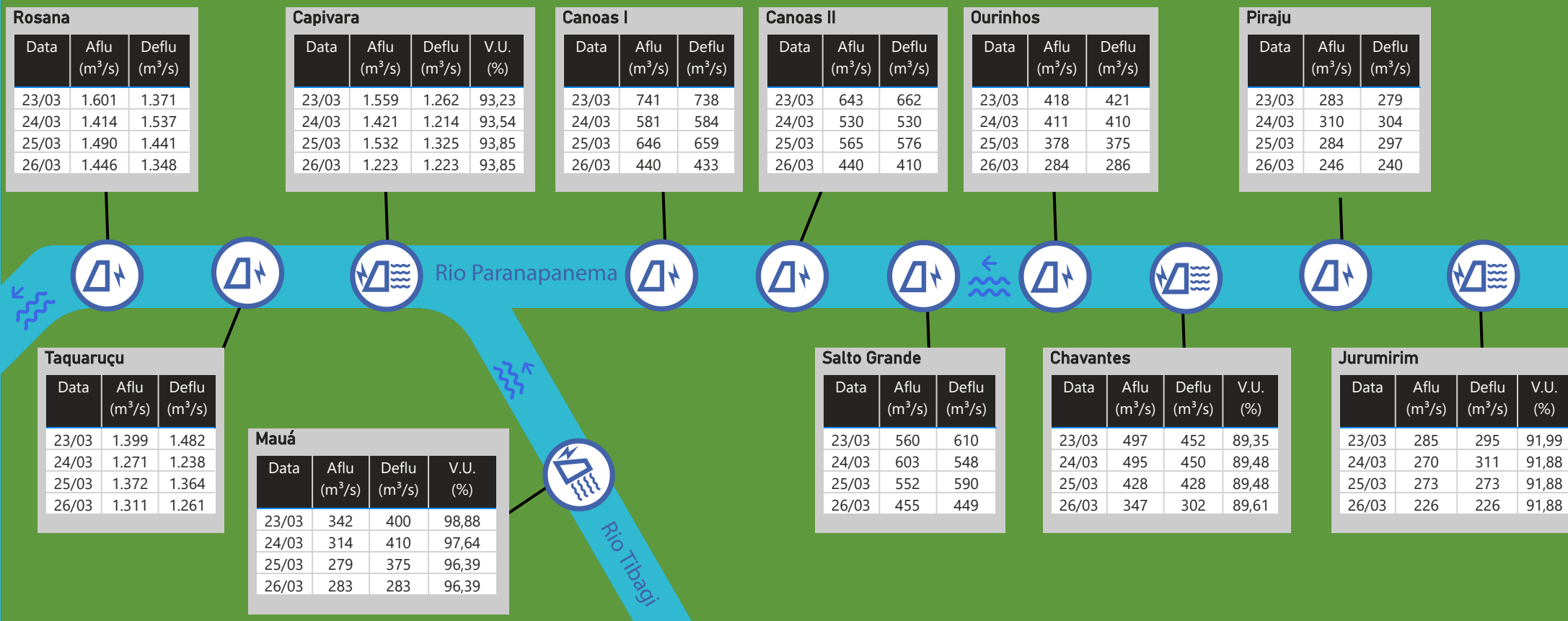
Usina com reservatório



Usina a fio d'água

Saiba mais sobre as condições de operação do Sistema Hídrico do Rio Paranapanema

Rio Paraná

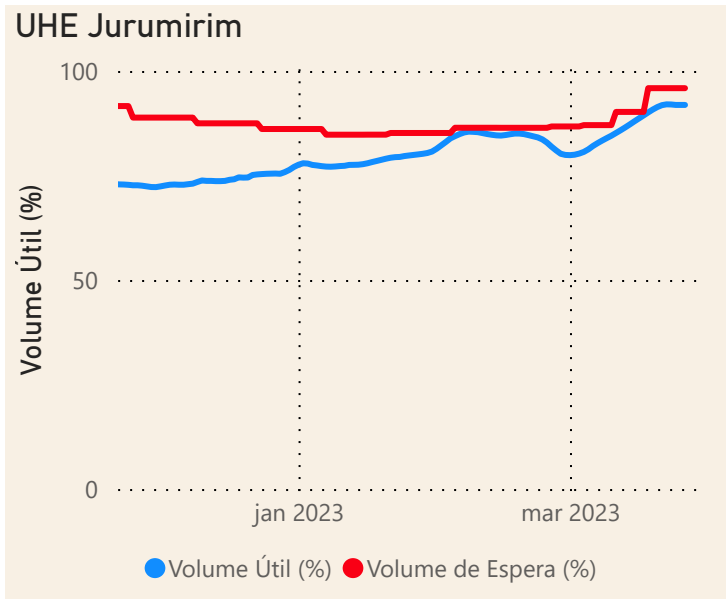
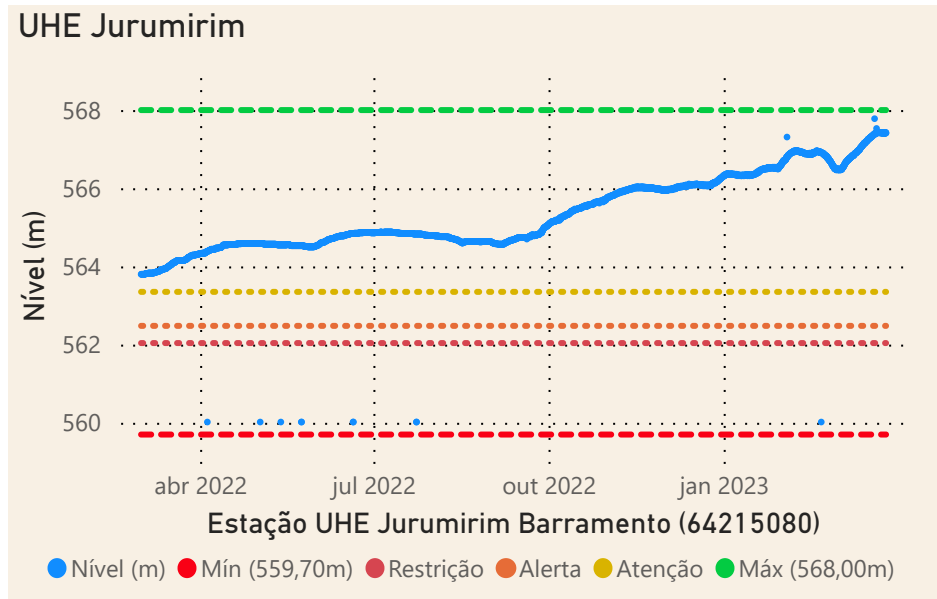


Saiba mais sobre os termos técnicos da operação dos reservatórios no Glossário do Sistema de Acompanhamento de Reservatórios - SAR da ANA

Superintendência de Operações e Eventos Críticos  
Coordenação de Operação de Reservatórios e Sistemas Hídricos

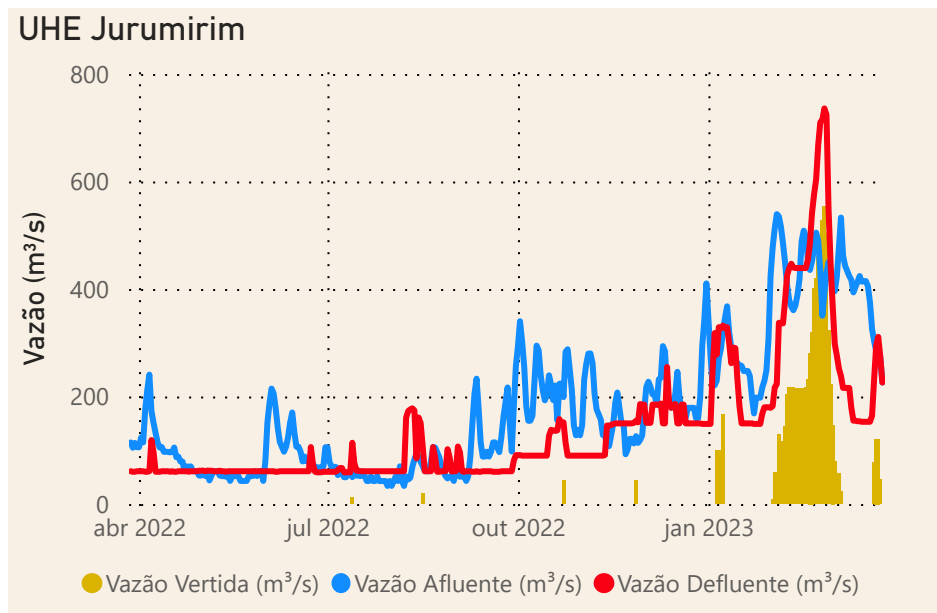
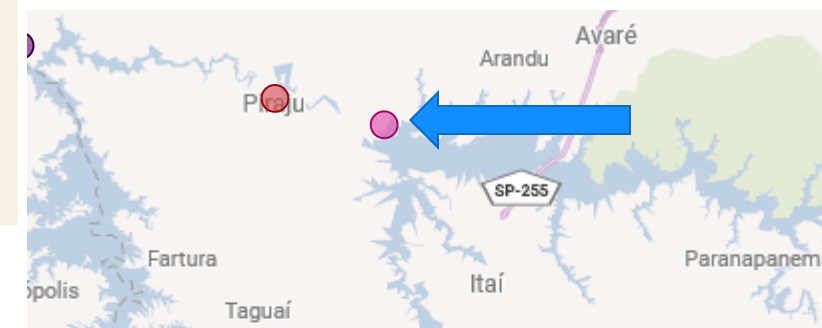
Fonte: ONS

\*Dados brutos sujeitos a posterior consolidação

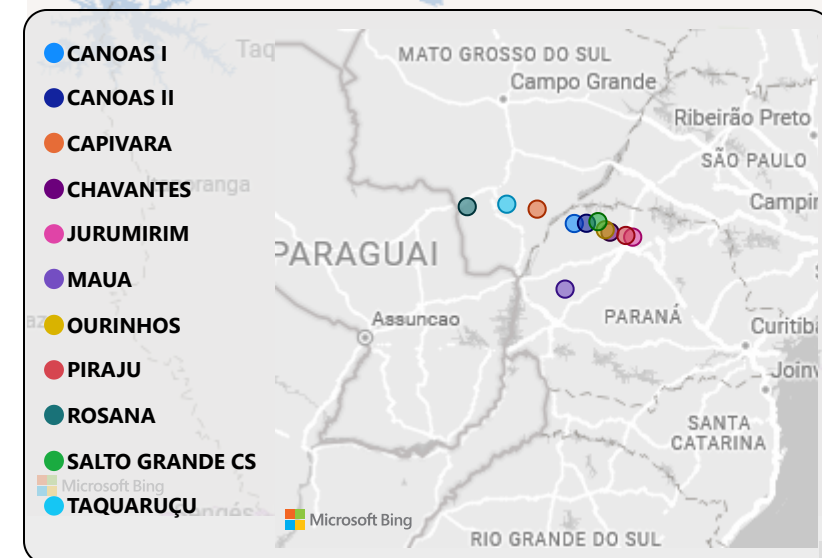


Faixa de Operação  
Normal  
Vazão defluente máxima média semanal  
Sem restrição

Localização do reservatório



Data	Qnatural mensal (m³/s)	MLT (%)	MLT (m³/s)
mar/2022	123	40%	306
abr/2022	121	56%	217
mai/2022	68	36%	192
jun/2022	131	64%	203
jul/2022	71	41%	175
ago/2022	81	55%	146
set/2022	131	83%	158
out/2022	224	119%	188
nov/2022	172	94%	183
dez/2022	213	93%	230
jan/2023	268	82%	328
fev/2023	456	127%	360
mar/2023	423	138%	306

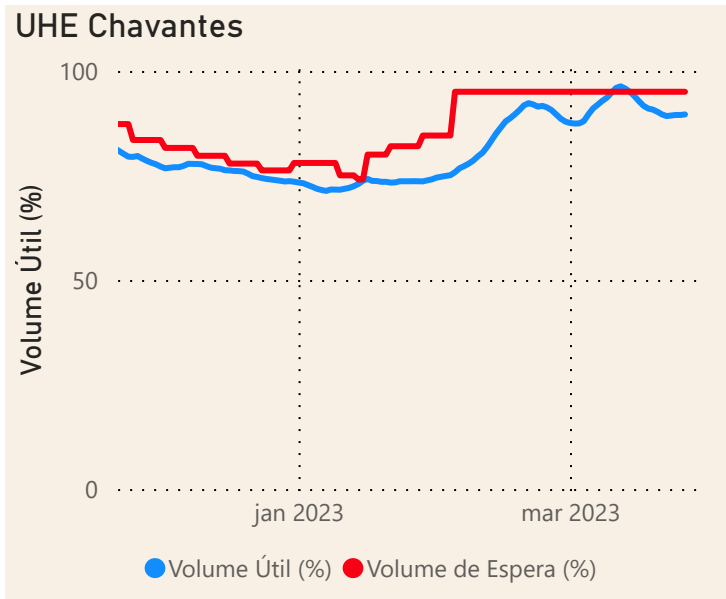
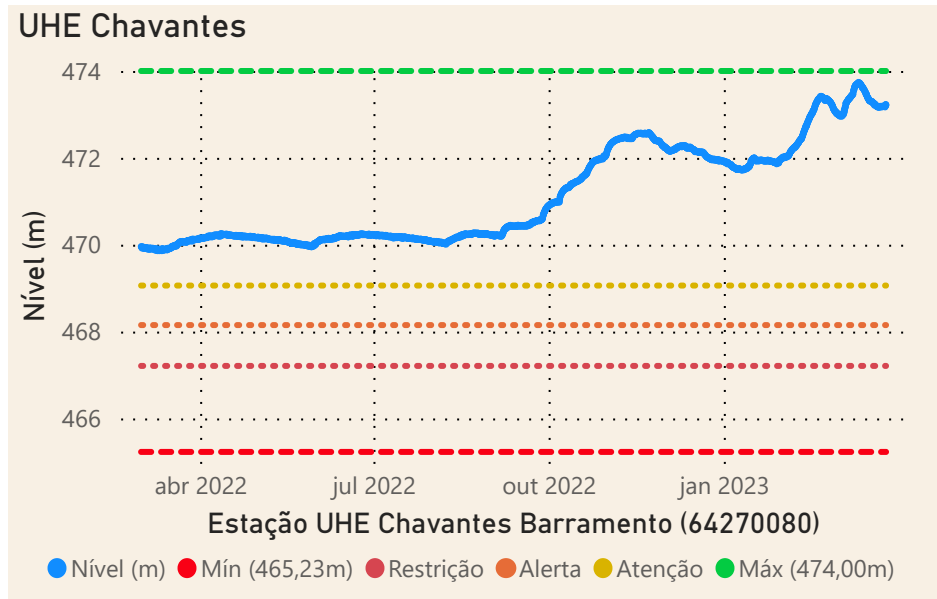


Saiba mais sobre as condições de operação do Sistema Hídrico do Rio Paranapanema

Fonte: ONS e Hidro-Telemetria

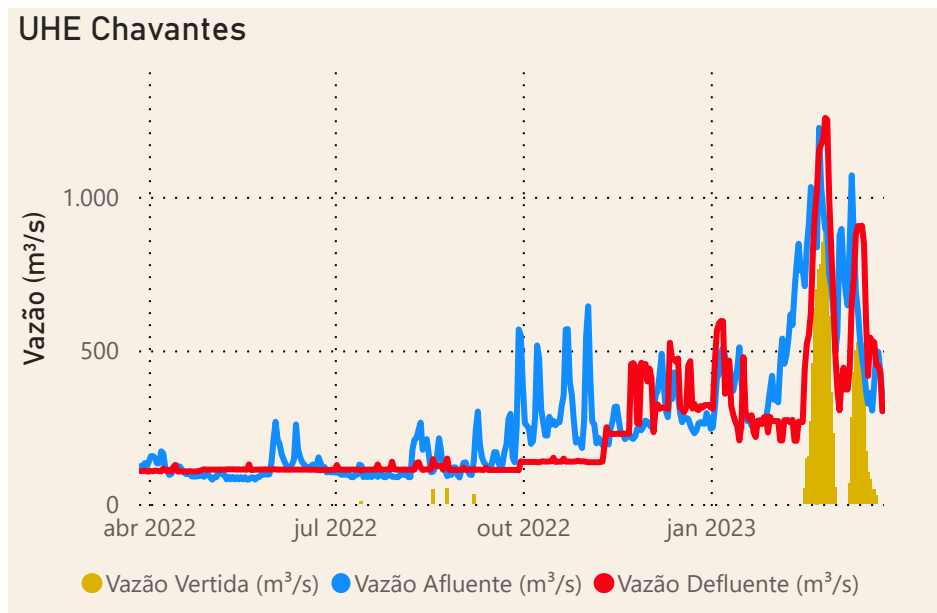
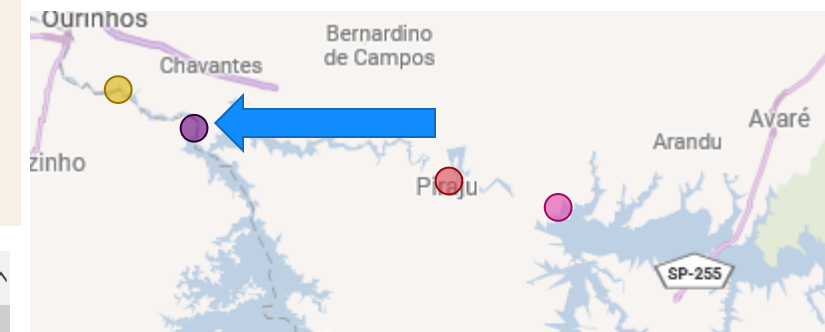
Superintendência de Operações e Eventos Críticos  
Coordenação de Operação de Reservatórios e Sistemas Hídricos

\*Dados brutos sujeitos a posterior consolidação

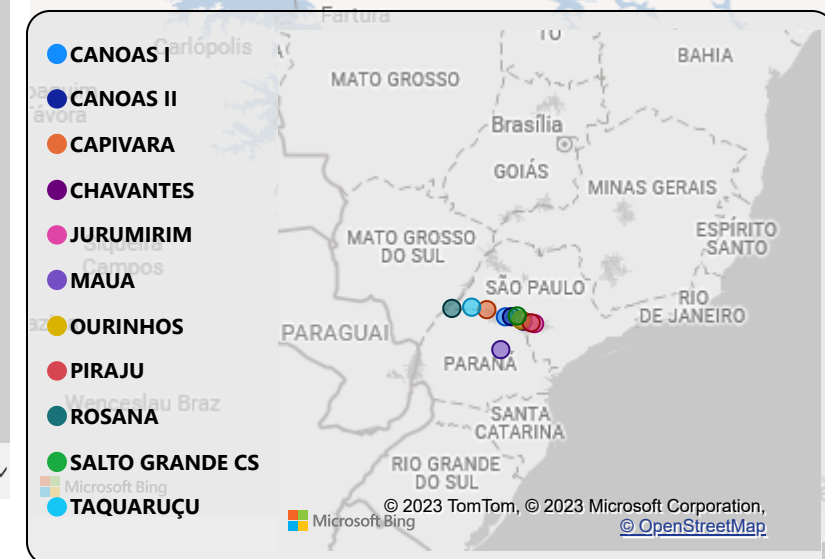


Faixa de Operação  
Normal  
Vazão defluente máxima média semanal  
Sem restrição

Localização do reservatório



Data	Qnatural Mensal (m³/s)	MLT (%)	MLT (m³/s)
mar/2022	196	0,438780203	446
abr/2022	183	0,569292678	321
mai/2022	111	0,368649627	300
jun/2022	225	0,706143181	319
jul/2022	116	0,420834084	276
ago/2022	136	0,5946213	228
set/2022	261	1,026051347	254
out/2022	434	1,435087413	303
nov/2022	320	1,117276579	286
dez/2022	355	1,01638716	349
jan/2023	406	0,795744856	510
fev/2023	727	1,359088382	535
mar/2023	792	1,776541335	446

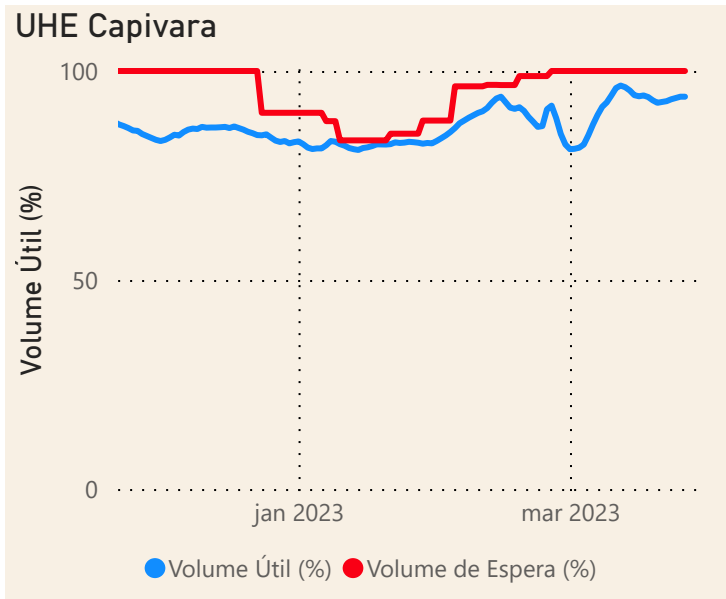
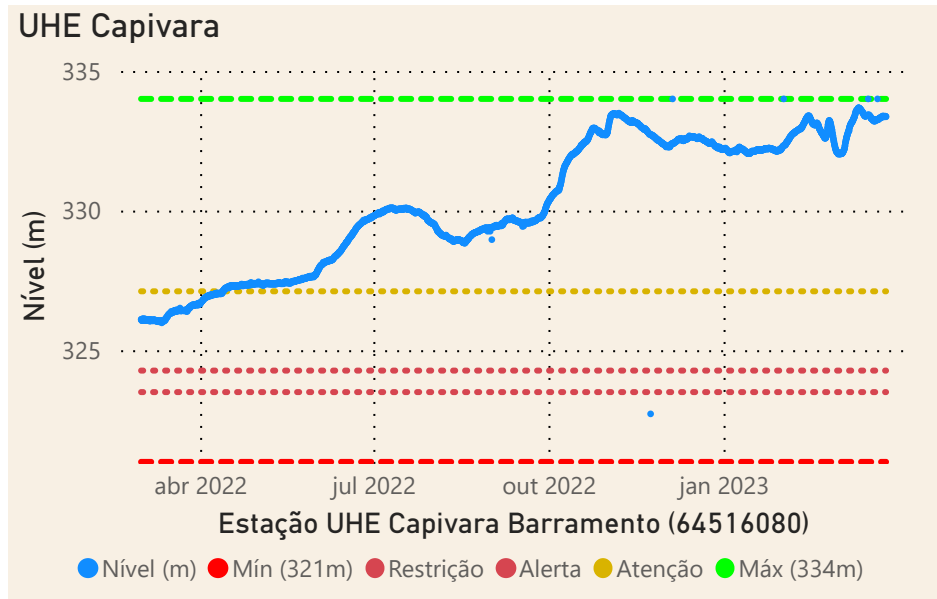


Saiba mais sobre as condições de operação do Sistema Hídrico do Rio Paranapanema

Fonte: ONS e Hidro-Telemetria

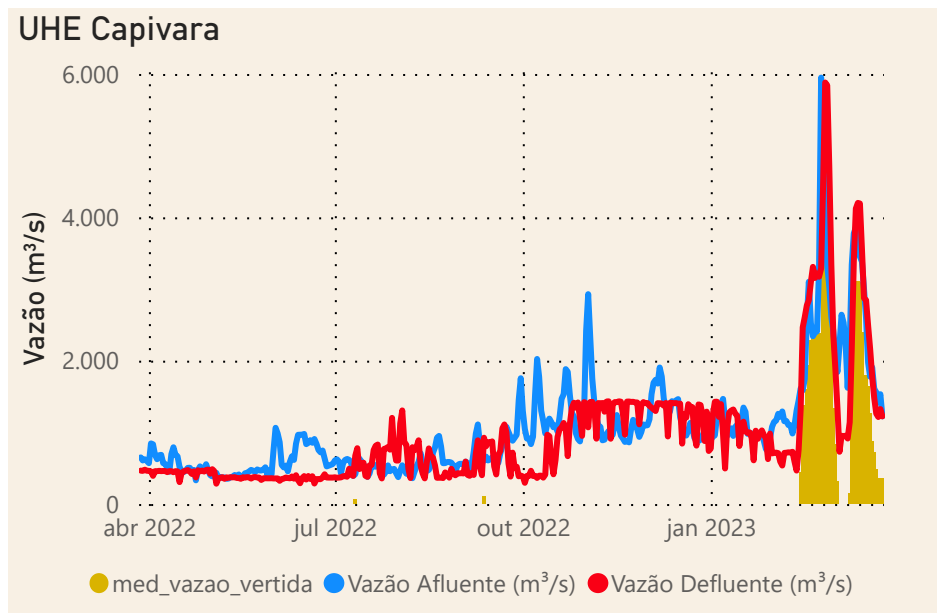
Superintendência de Operações e Eventos Críticos  
Coordenação de Operação de Reservatórios e Sistemas Hídricos

\*Dados brutos sujeitos a posterior consolidação

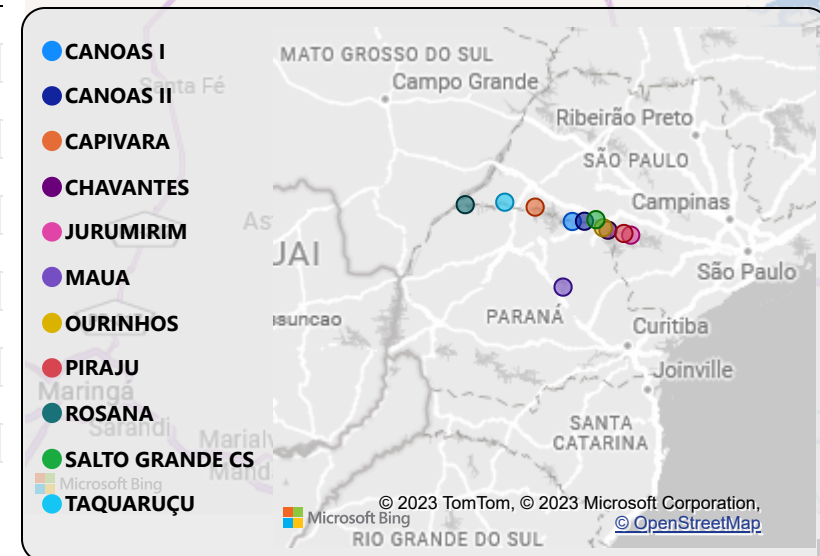


Faixa de Operação  
Normal  
Vazão defluente máxima média semanal  
Sem restrição

Localização do reservatório



Data	Qnatural Mensal (m³/s)	MLT (%)	MLT (m³/s)
mar/2022	781	61%	1287
abr/2022	714	73%	974
mai/2022	464	47%	986
jun/2022	958	87%	1103
jul/2022	439	45%	975
ago/2022	662	83%	800
set/2022	956	109%	879
out/2022	1615	147%	1098
nov/2022	1279	126%	1012
dez/2022	1243	113%	1101
jan/2023	1137	75%	1525
fev/2023	2334	150%	1555
mar/2023	2685	209%	1287



Saiba mais sobre as condições de operação do Sistema Hídrico do Rio Paranapanema

Fonte: ONS e Hidro-Telemetria

Superintendência de Operações e Eventos Críticos  
Coordenação de Operação de Reservatórios e Sistemas Hídricos

\*Dados brutos sujeitos a posterior consolidação