

Legenda:



Usina com reservatório



Usina a fio d'água

Saiba mais sobre as condições de operação do Sistema Hídrico do Rio Paranapanema

Rio Paraná

**Rosana**

Data	Aflu (m³/s)	Deflu (m³/s)
12/03	3.484	3.807
13/03	4.188	4.064
14/03	4.491	4.167
15/03	4.291	4.565

**Capivara**

Data	Aflu (m³/s)	Deflu (m³/s)	V.U. (%)
12/03	3.775	3.382	96,51
13/03	3.860	4.122	96,12
14/03	3.678	4.201	95,33
15/03	3.412	4.193	94,15

**Canoas I**

Data	Aflu (m³/s)	Deflu (m³/s)
12/03	1.077	1.090
13/03	1.194	1.161
14/03	1.275	1.298
15/03	1.324	1.294

**Canoas II**

Data	Aflu (m³/s)	Deflu (m³/s)
12/03	989	973
13/03	1.099	1.104
14/03	1.179	1.182
15/03	1.162	1.181

**Ourinhos**

Data	Aflu (m³/s)	Deflu (m³/s)
12/03	773	776
13/03	901	900
14/03	937	937
15/03	933	933

**Piraju**

Data	Aflu (m³/s)	Deflu (m³/s)
12/03	180	171
13/03	154	162
14/03	167	161
15/03	167	171



**Taquaruçu**

Data	Aflu (m³/s)	Deflu (m³/s)
12/03	3.280	3.496
13/03	3.965	3.949
14/03	4.129	4.195
15/03	4.125	3.985

**Mauá**

Data	Aflu (m³/s)	Deflu (m³/s)	V.U. (%)
12/03	638	628	99,63
13/03	598	579	99,88
14/03	636	674	99,38
15/03	678	688	99,25

**Salto Grande**

Data	Aflu (m³/s)	Deflu (m³/s)
12/03	996	987
13/03	1.130	1.120
14/03	1.175	1.175
15/03	1.168	1.199

**Chavantes**

Data	Aflu (m³/s)	Deflu (m³/s)	V.U. (%)
12/03	872	734	96,33
13/03	692	876	95,81
14/03	630	905	95,03
15/03	538	904	93,99

**Jurumirim**

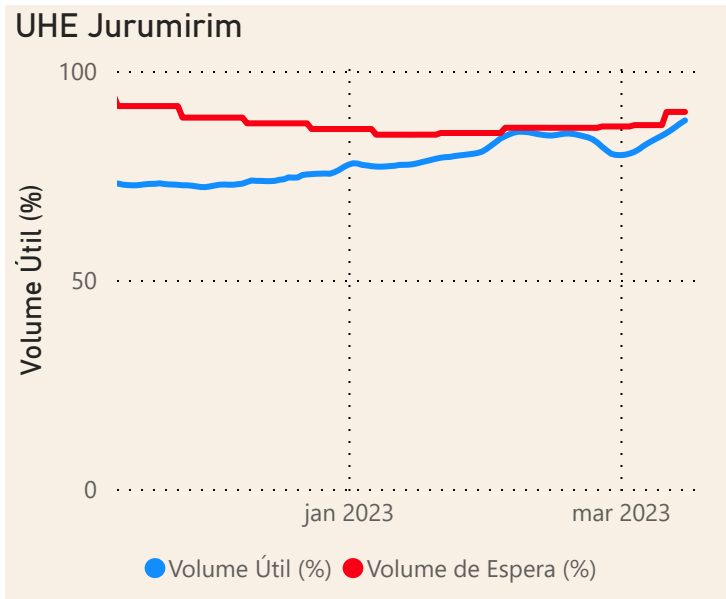
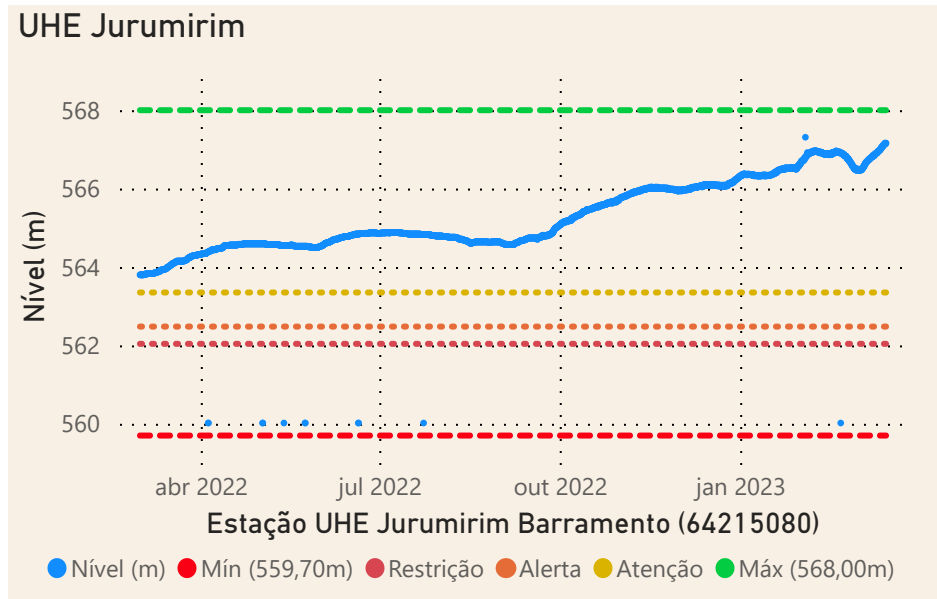
Data	Aflu (m³/s)	Deflu (m³/s)	V.U. (%)
12/03	414	155	85,87
13/03	444	155	86,66
14/03	454	154	87,48
15/03	404	154	88,17

Saiba mais sobre os termos técnicos da operação dos reservatórios no Glossário do Sistema de Acompanhamento de Reservatórios - SAR da ANA

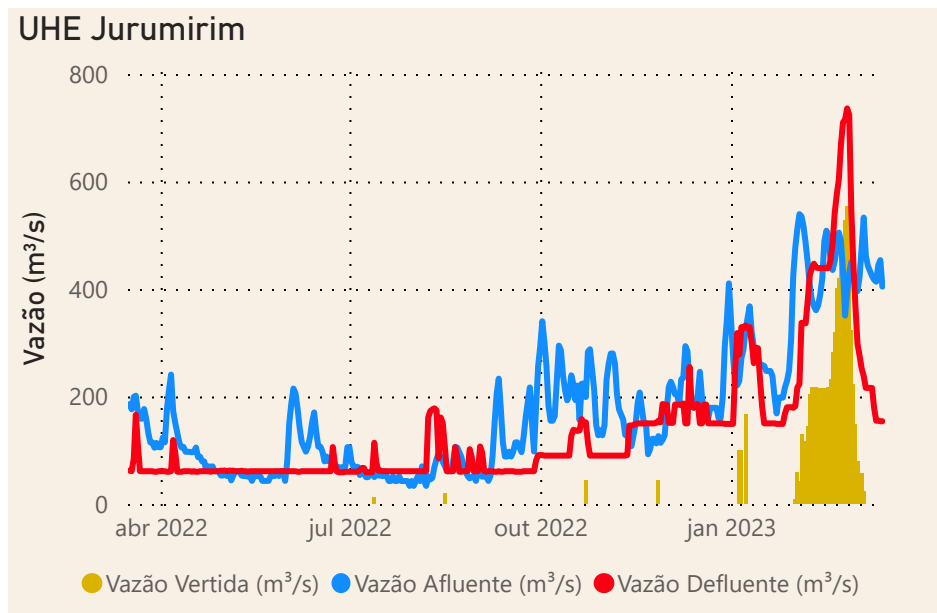

Superintendência de Operações e Eventos Críticos  
Coordenação de Operação de Reservatórios e Sistemas Hídricos

Fonte: ONS

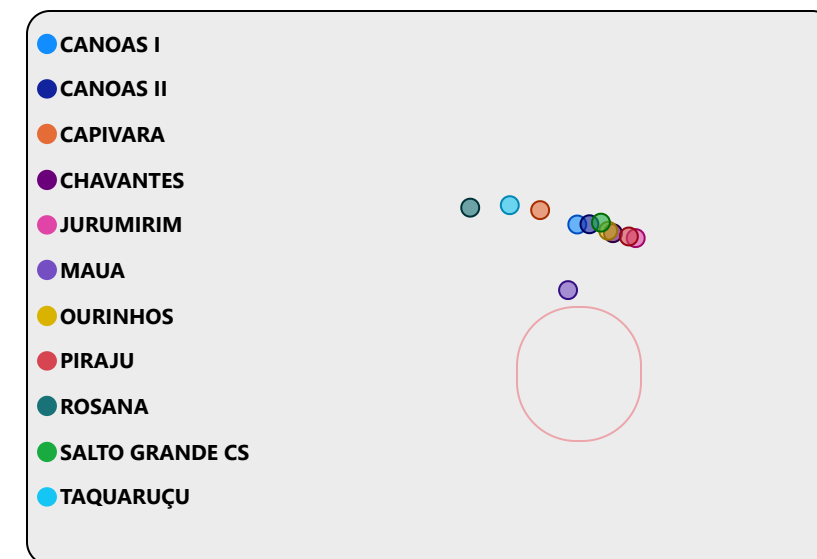
\*Dados brutos sujeitos a posterior consolidação



Faixa de Operação  
Normal  
Vazão defluente máxima média semanal  
Sem restrição  
Localização do reservatório



Data	Qnatural mensal (m³/s)	MLT (%)	MLT (m³/s)
mar/2022	160	52%	306
abr/2022	121	56%	217
mai/2022	68	36%	192
jun/2022	131	64%	203
jul/2022	71	41%	175
ago/2022	81	55%	146
set/2022	131	83%	158
out/2022	224	119%	188
nov/2022	172	94%	183
dez/2022	213	93%	230
jan/2023	268	82%	328
fev/2023	456	127%	360
mar/2023	457	149%	306

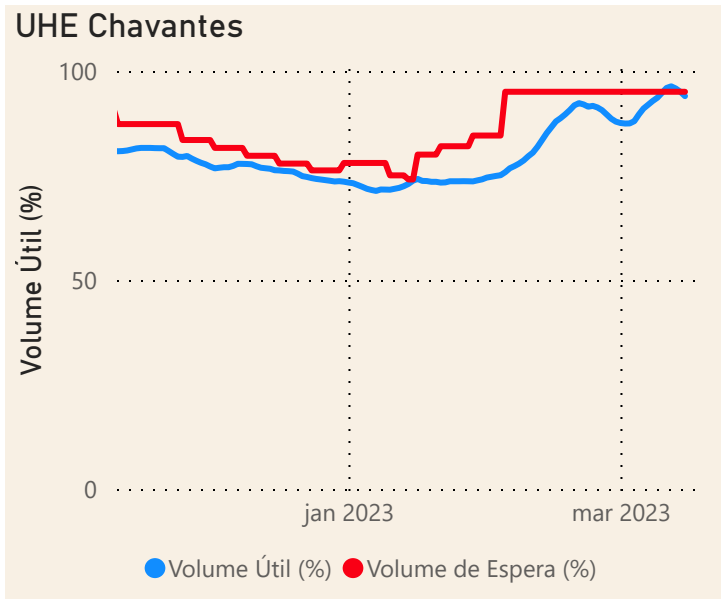


Saiba mais sobre as condições de operação do Sistema Hídrico do Rio Paranapanema

Fonte: ONS e Hidro-Telemetria

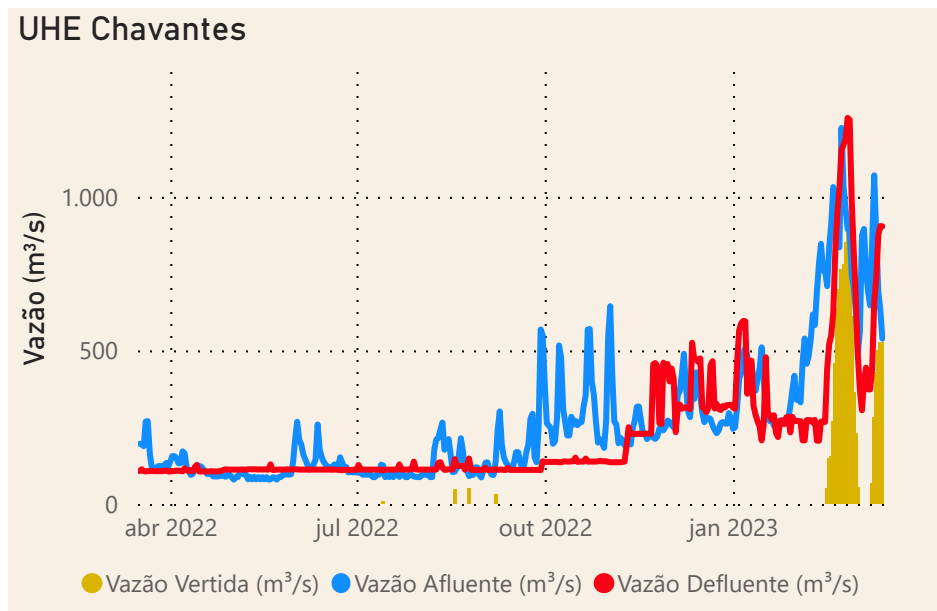
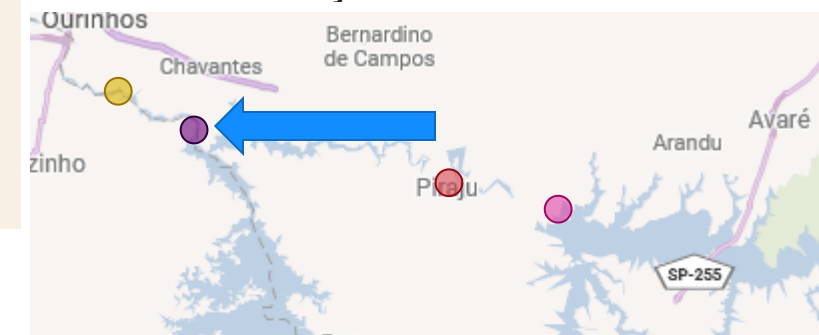
Superintendência de Operações e Eventos Críticos  
Coordenação de Operação de Reservatórios e Sistemas Hídricos

\*Dados brutos sujeitos a posterior consolidação

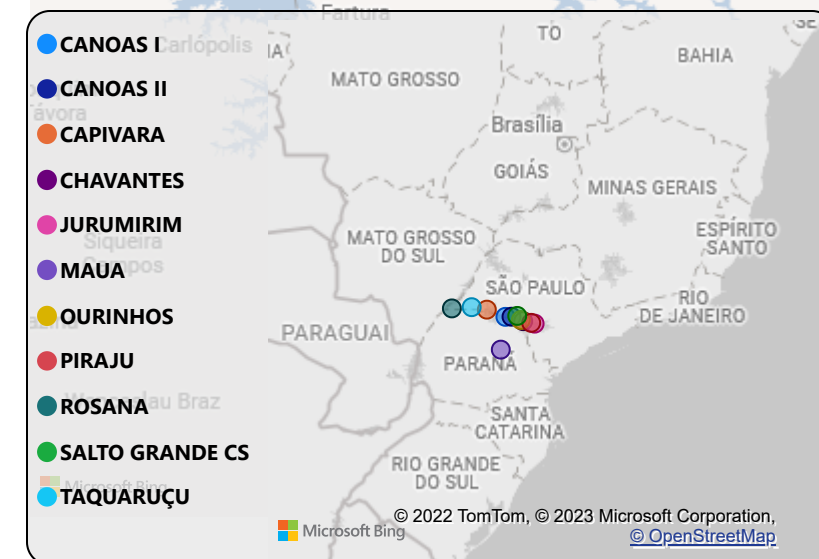


**Faixa de Operação**  
**Normal**  
Vazão defluente máxima média semanal  
**Sem restrição**

**Localização do reservatório**



Data	Qnatural Mensal (m³/s)	MLT (%)	MLT (m³/s)
mar/2022	257	58%	446
abr/2022	183	57%	321
mai/2022	111	37%	300
jun/2022	225	71%	319
jul/2022	116	42%	276
ago/2022	136	59%	228
set/2022	261	103%	254
out/2022	434	144%	303
nov/2022	320	112%	286
dez/2022	355	102%	349
jan/2023	406	80%	510
fev/2023	727	136%	535
mar/2023	901	202%	446

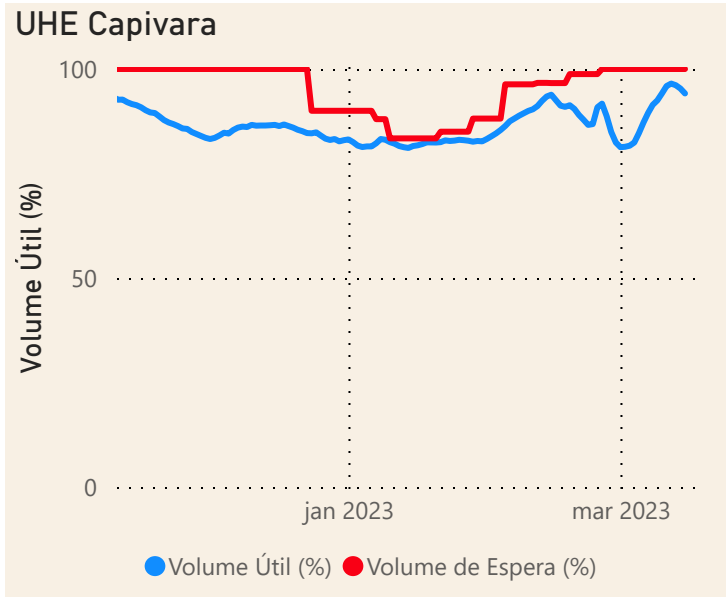
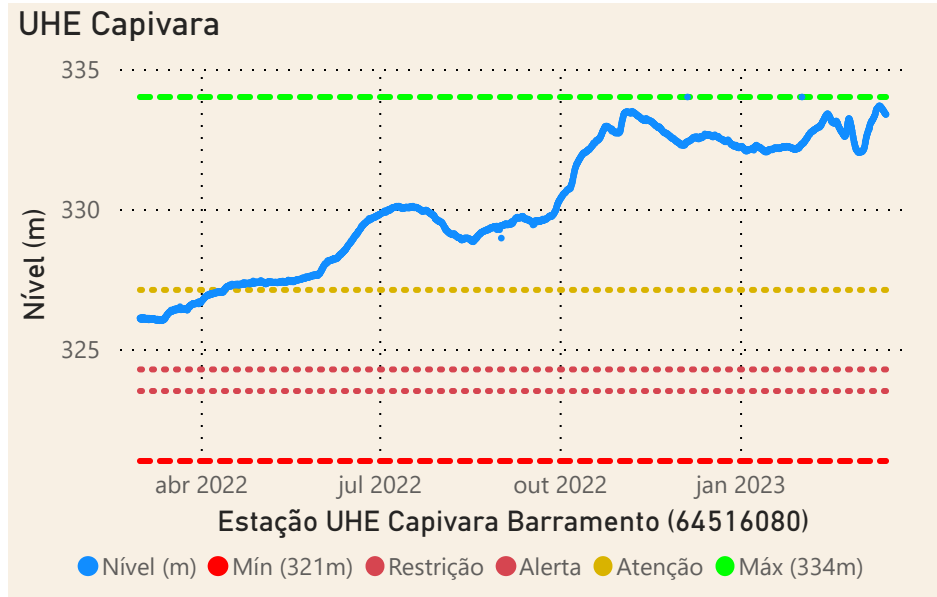


Saiba mais sobre as condições de operação do Sistema Hídrico do Rio Paranapanema

Fonte: ONS e Hidro-Telemetria

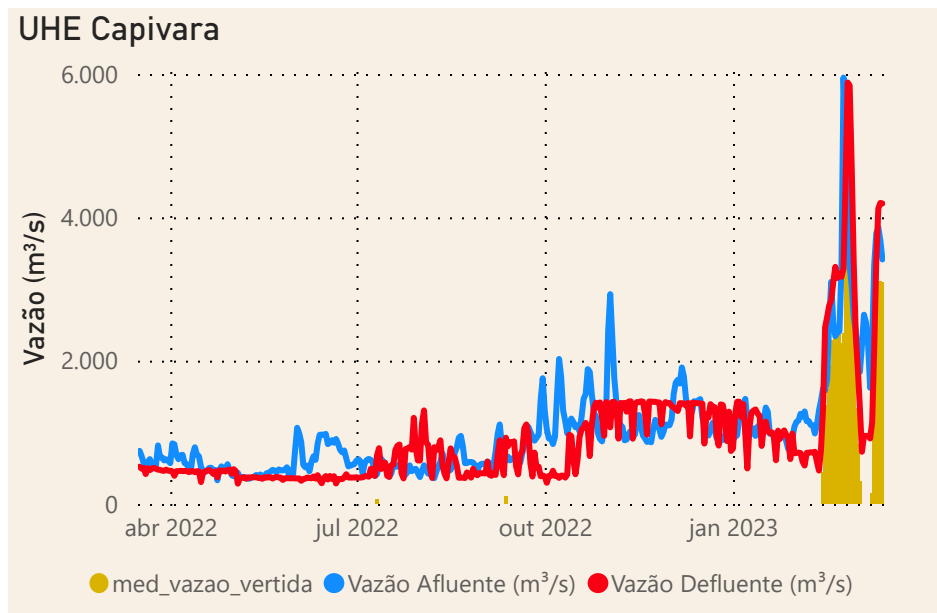
Superintendência de Operações e Eventos Críticos  
Coordenação de Operação de Reservatórios e Sistemas Hídricos

\*Dados brutos sujeitos a posterior consolidação

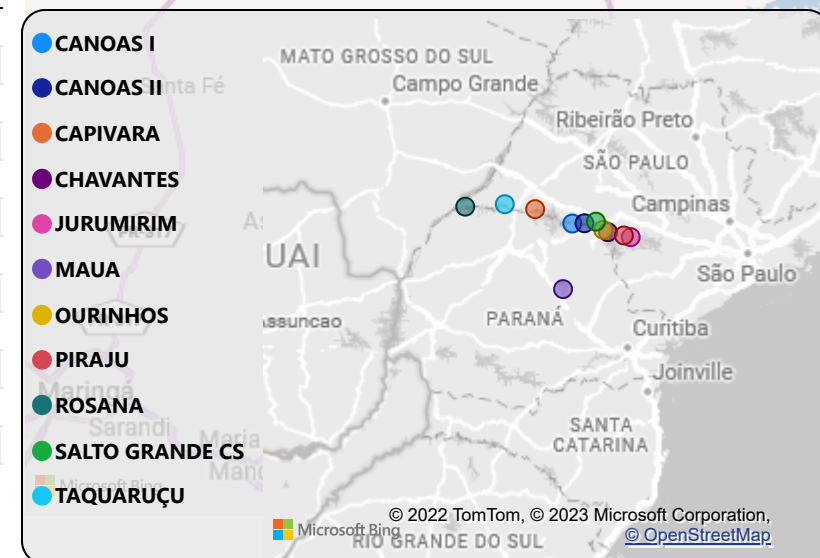


Faixa de Operação  
Normal  
Vazão defluente máxima média semanal  
Sem restrição

Localização do reservatório



Data	Qnatural Mensal (m³/s)	MLT (%)	MLT (m³/s)
mar/2022	867	67%	1287
abr/2022	714	73%	974
mai/2022	464	47%	986
jun/2022	958	87%	1103
jul/2022	439	45%	975
ago/2022	662	83%	800
set/2022	956	109%	879
out/2022	1615	147%	1098
nov/2022	1279	126%	1012
dez/2022	1243	113%	1101
jan/2023	1137	75%	1525
fev/2023	2334	150%	1555
mar/2023	3062	238%	1287



Saiba mais sobre as condições de operação do Sistema Hídrico do Rio Paranapanema

Fonte: ONS e Hidro-Telemetria

Superintendência de Operações e Eventos Críticos  
Coordenação de Operação de Reservatórios e Sistemas Hídricos

\*Dados brutos sujeitos a posterior consolidação