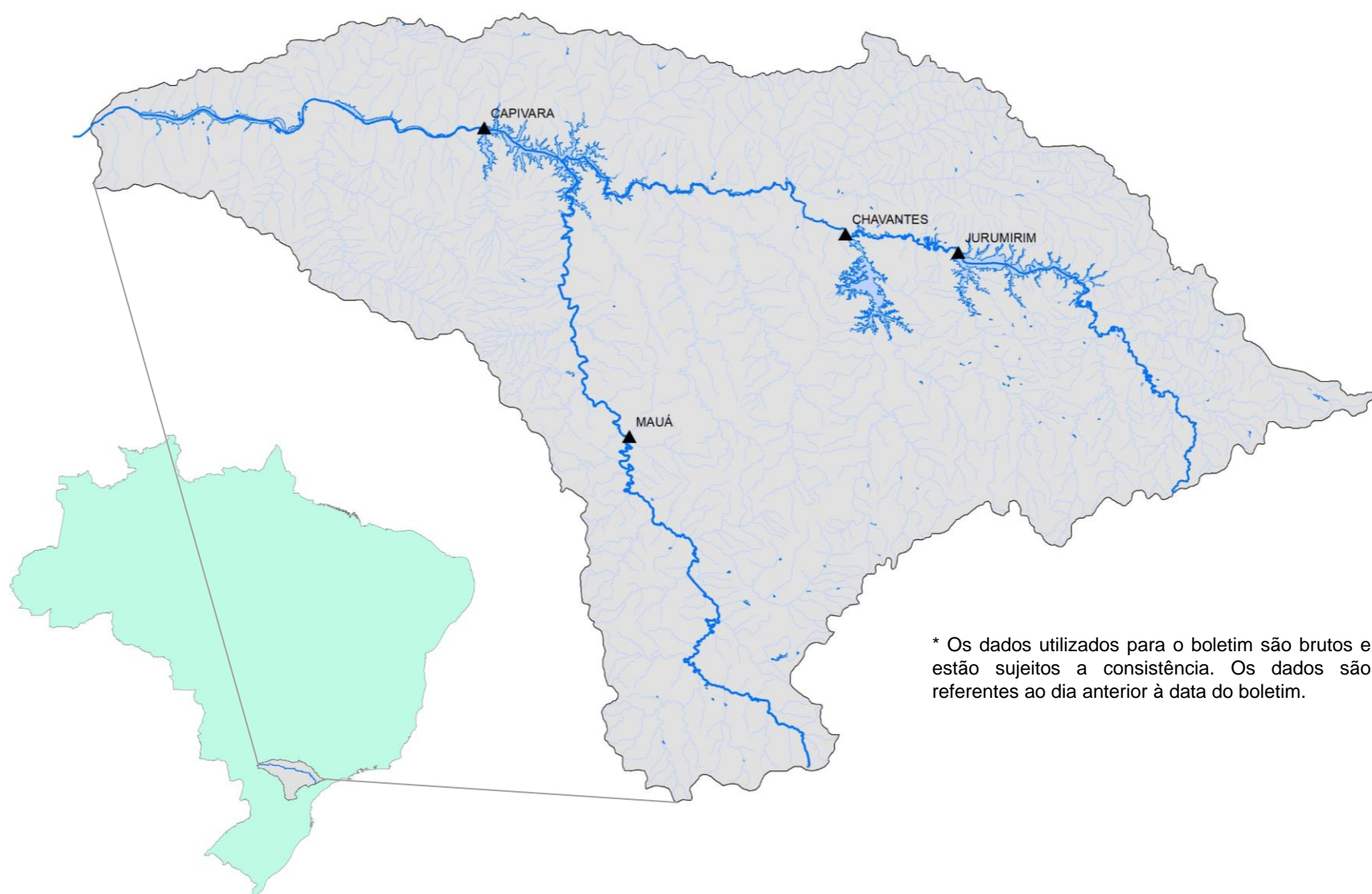


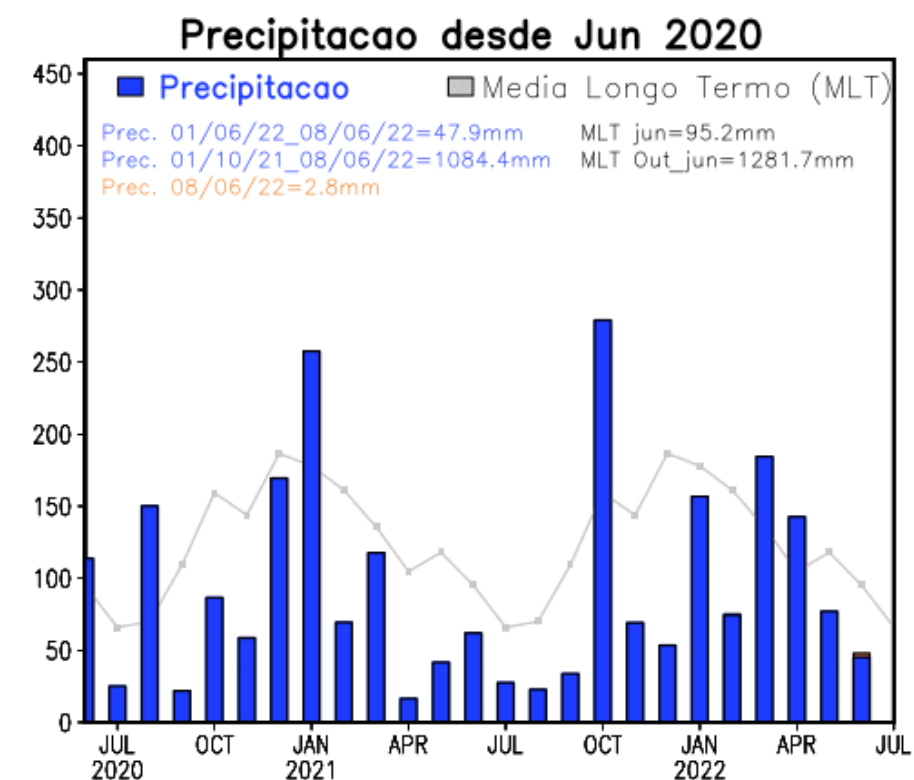
Acompanhamento Bacia do rio Paranapanema

10/06/2022*



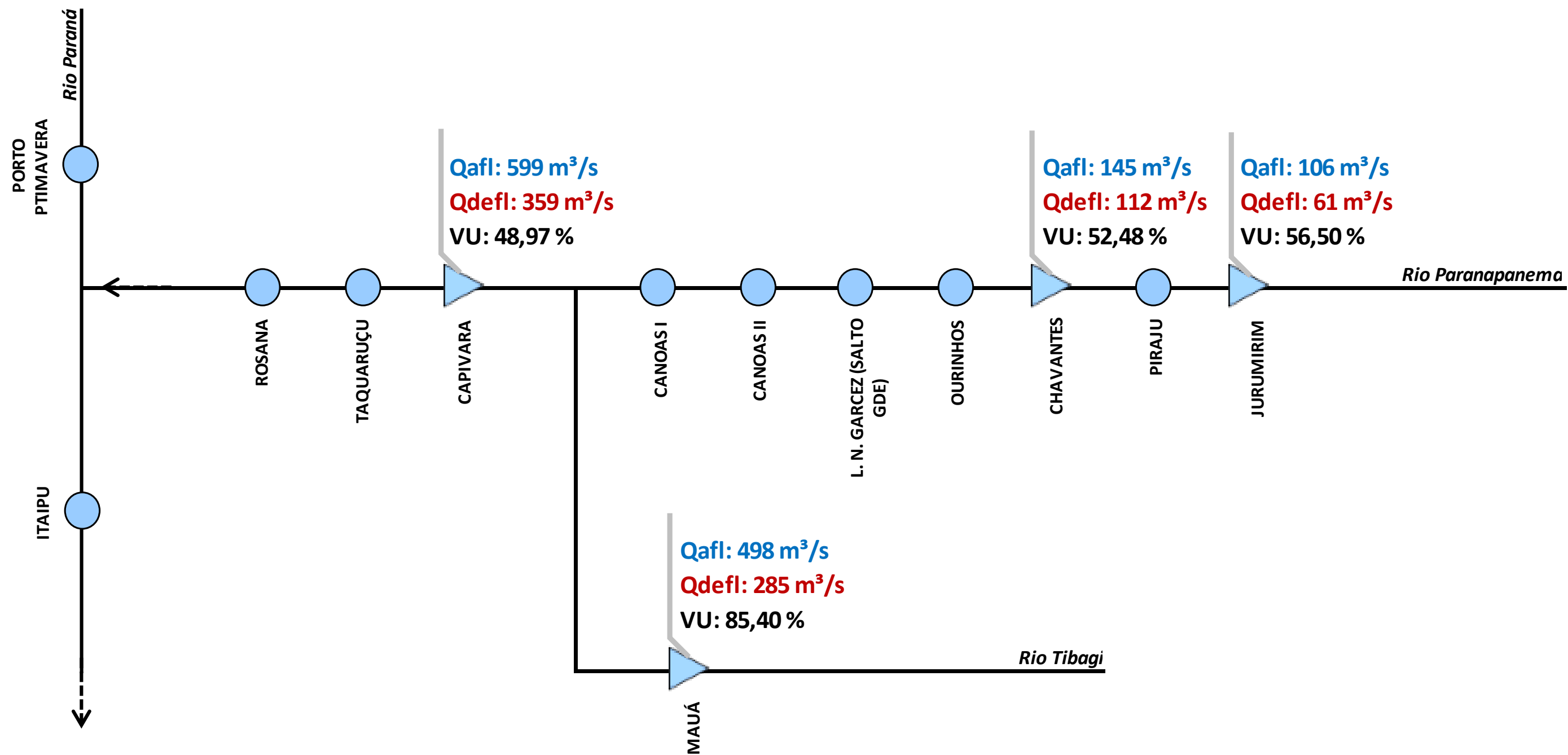
| Aproveitamentos | Características | | Situação em 09/06/2022 | | | | |
|-----------------|----------------------------------|----------------------------------|--------------------------------|-------------------------------|--------------|------------------------------------|-------------|
| | Volume Máximo (hm ³) | Volume Mínimo (hm ³) | Volume Útil (hm ³) | Vol. Acum. (hm ³) | % Vol. Acum. | Vol. Útil Acum. (hm ³) | % Vol. Útil |
| UHE Jurumirim | 7008 | 3843 | 3165 | 5631 | 80,35 | 1788 | 56,5 |
| UHE Chavantes | 8795 | 5754 | 3041 | 7350 | 83,57 | 1596 | 52,48 |
| UHE Mauá | 2137 | 1470 | 667 | 2040 | 95,44 | 570 | 85,40 |
| UHE Capivara | 10542 | 4817 | 5725 | 7620 | 72,29 | 2803 | 48,97 |

Fonte de dados: Operador Nacional do Sistema Elétrico (ONS)

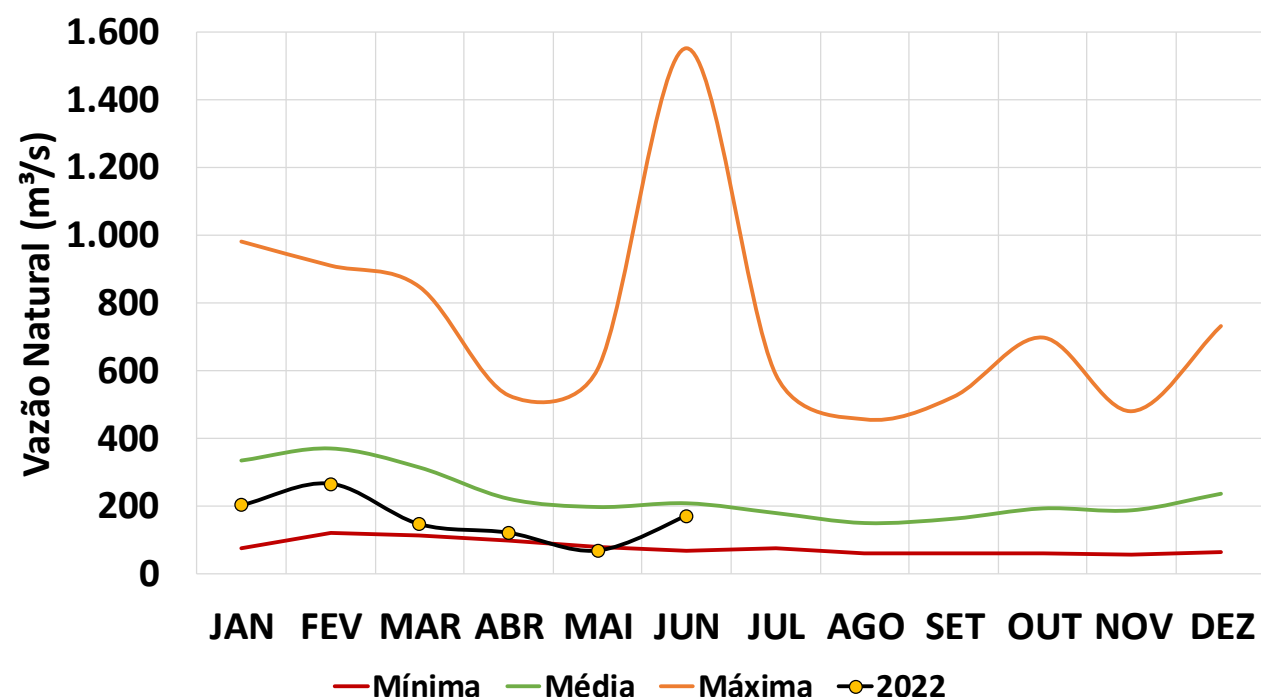


SALA DE SITUAÇÃO

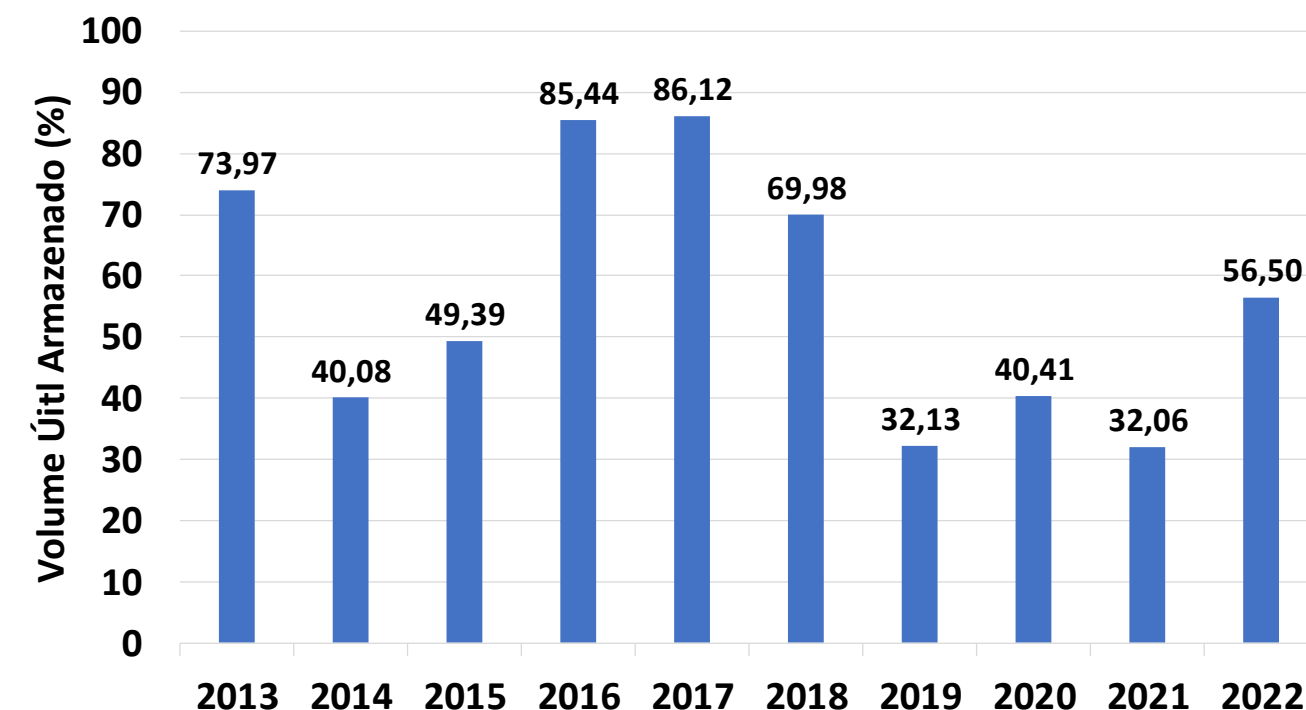
DIAGRAMA ESQUEMÁTICO



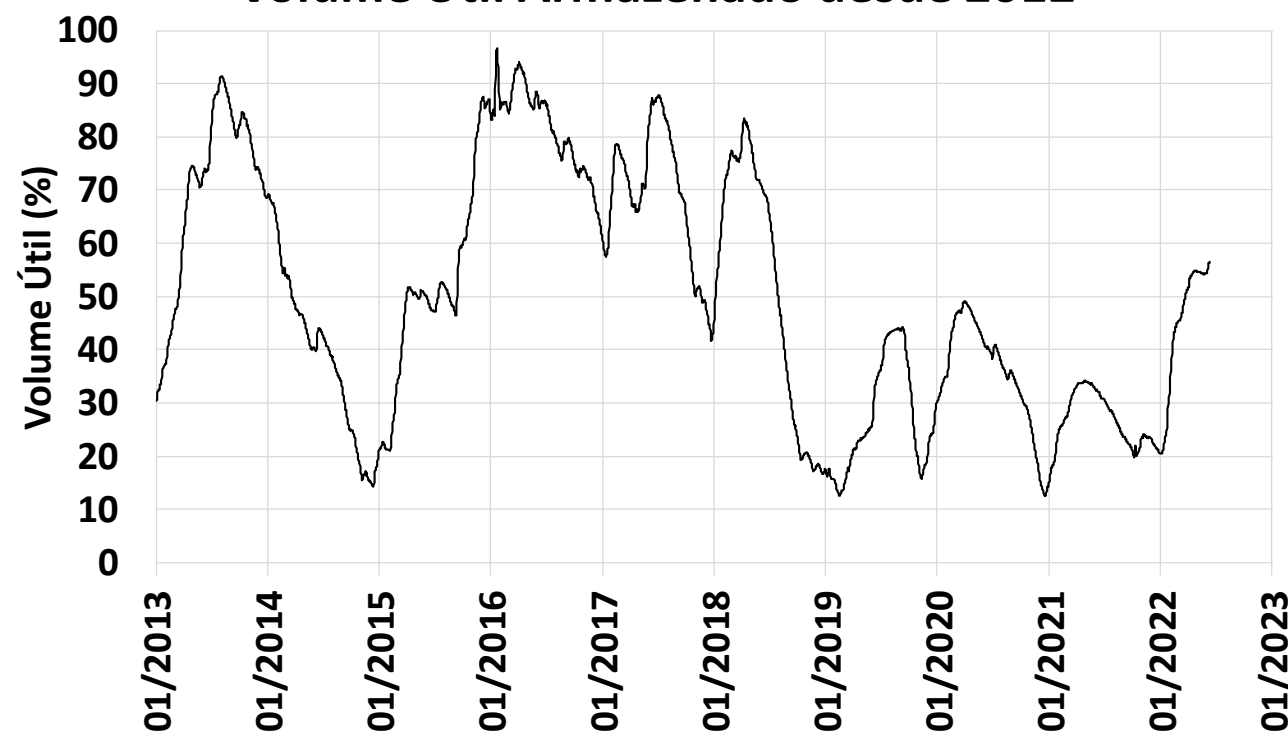
Vazões Naturais Médias Mensais em 2022



Volume Útil Armazenado em 09/06



Volume Útil Armazenado desde 2012

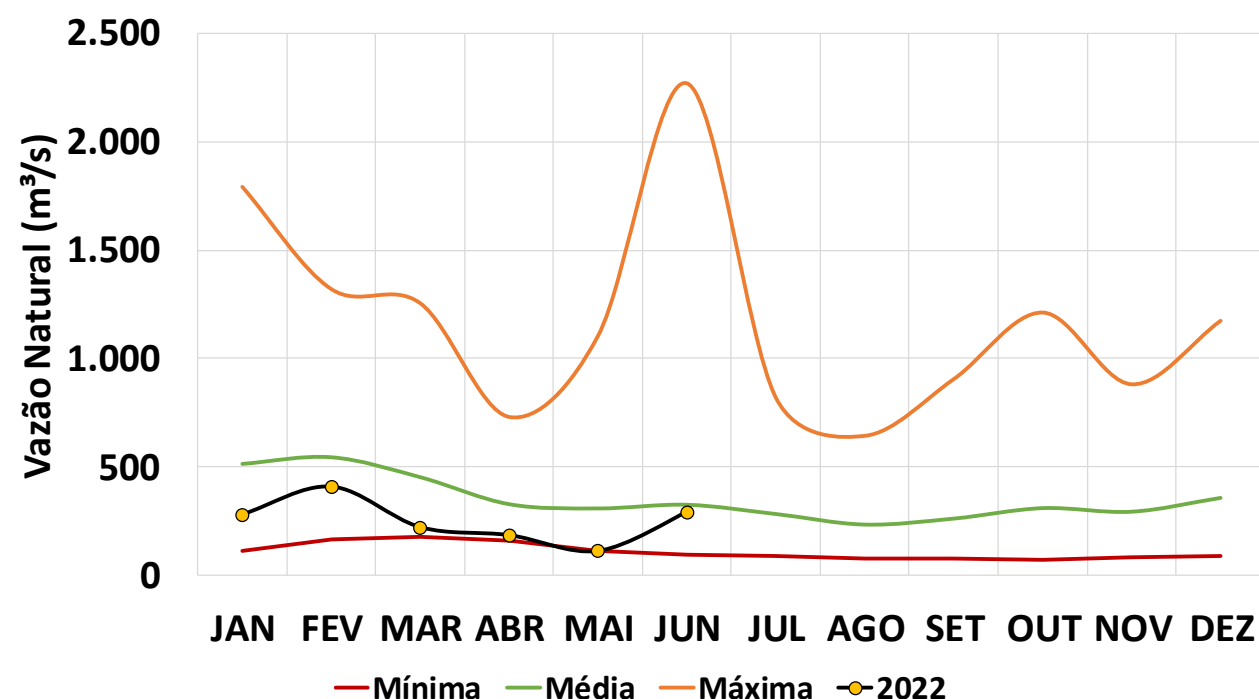


Operação nos últimos 7 dias

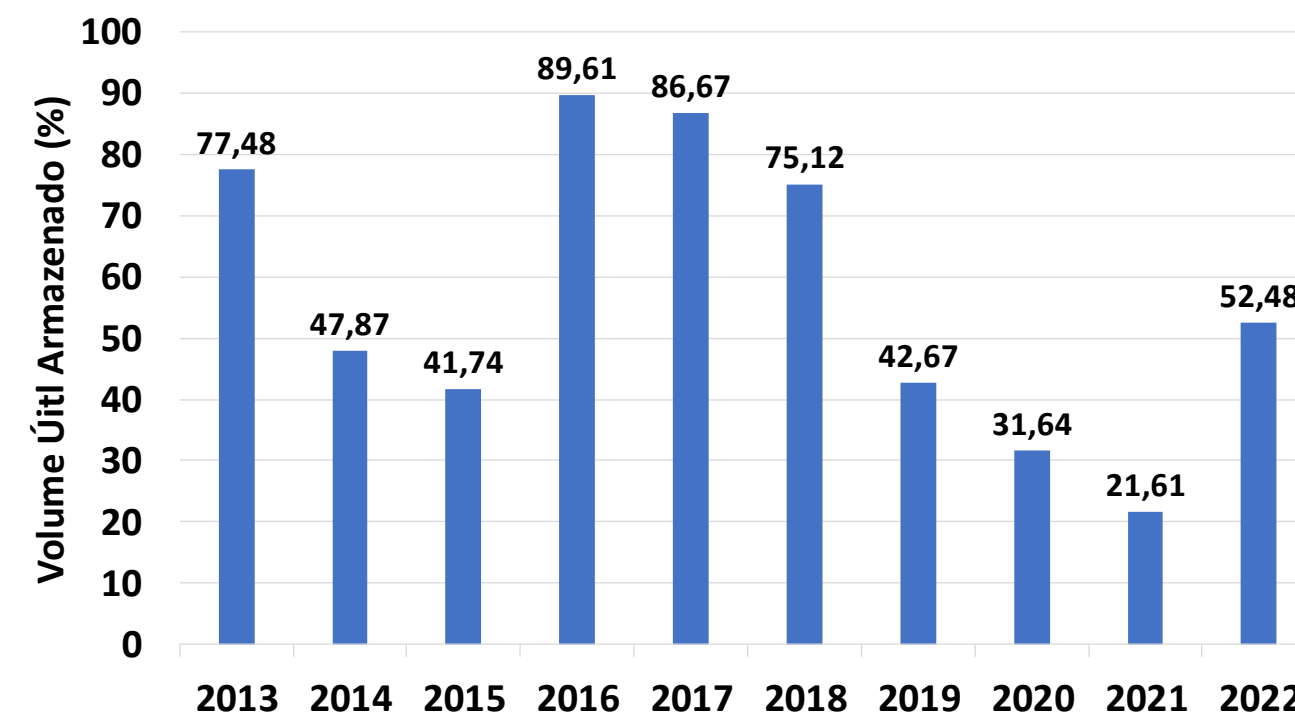
| Data | Afluência (m³/s) | Defluência (m³/s) | Volume Útil (%) |
|------------|------------------|-------------------|-----------------|
| 03/06/2022 | 187 | 61 | 54,92 |
| 04/06/2022 | 215 | 61 | 55,34 |
| 05/06/2022 | 206 | 61 | 55,73 |
| 06/06/2022 | 160 | 60 | 56 |
| 07/06/2022 | 142 | 60 | 56,23 |
| 08/06/2022 | 115 | 61 | 56,38 |
| 09/06/2022 | 106 | 61 | 56,5 |

Fonte de dados: Operador Nacional do Sistema Elétrico (ONS)

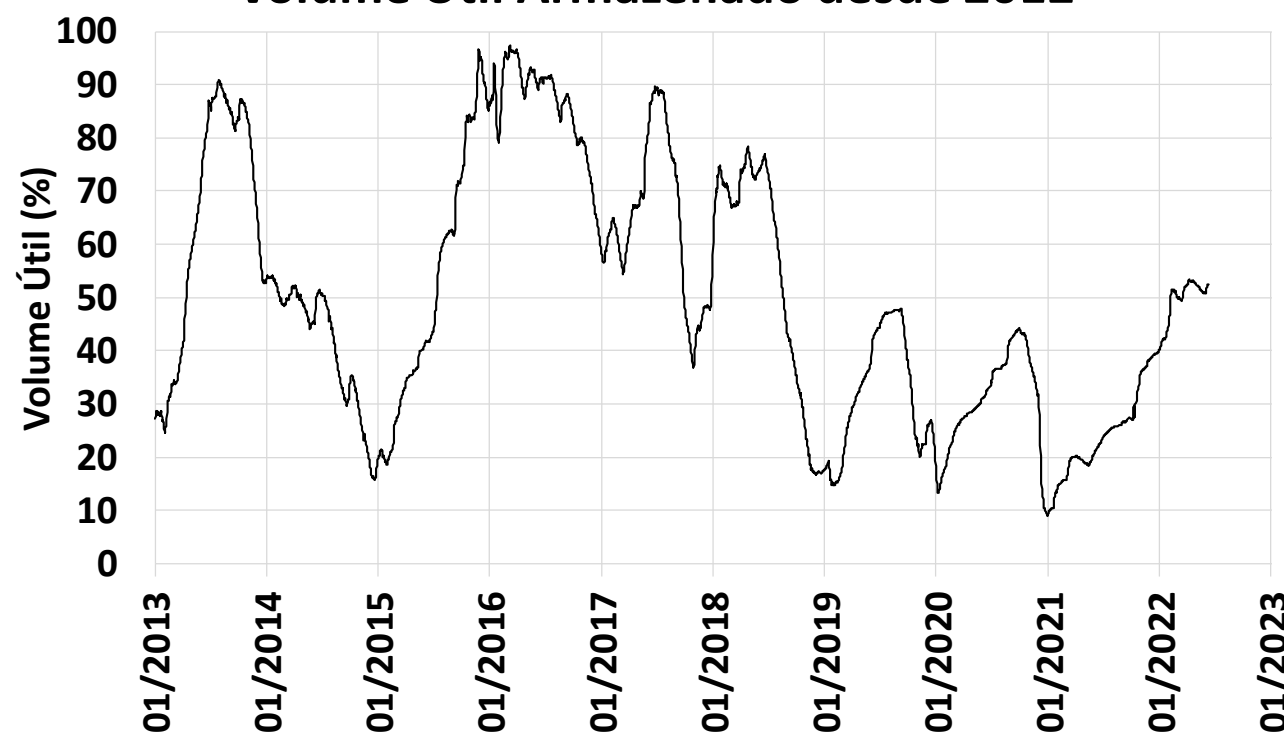
Vazões Naturais Médias Mensais em 2022



Volume Útil Armazenado em 09/06



Volume Útil Armazenado desde 2012

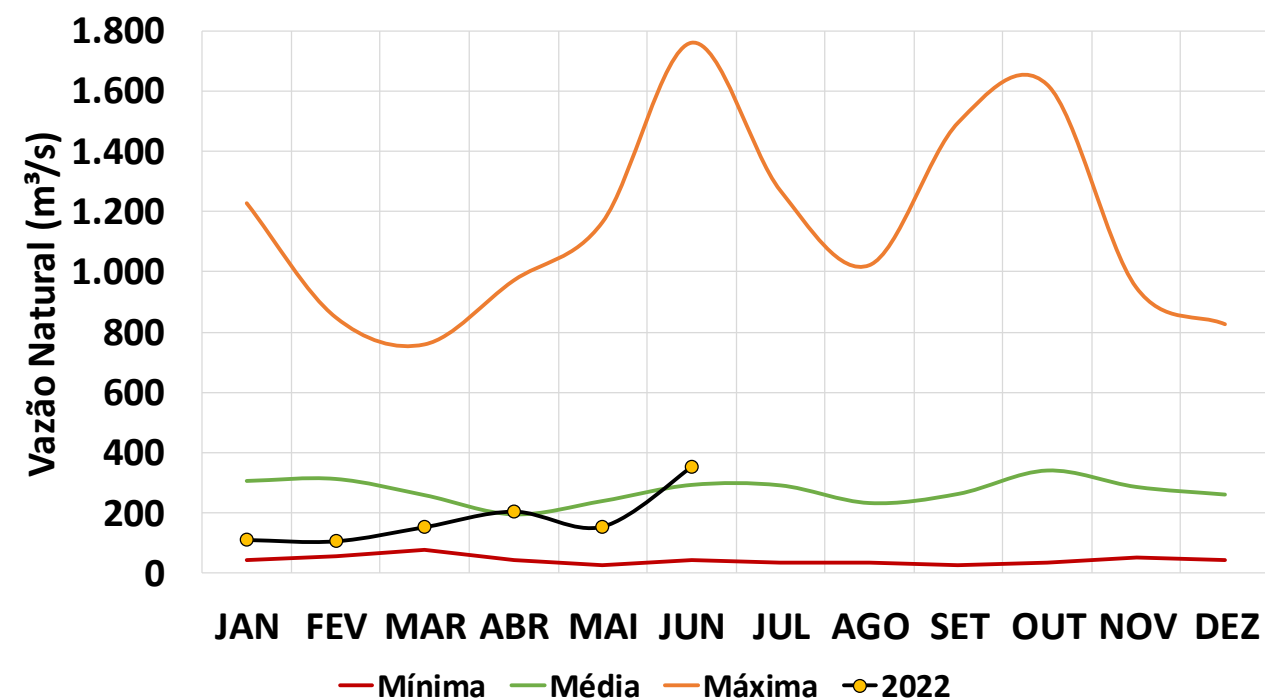


Operação nos últimos 7 dias

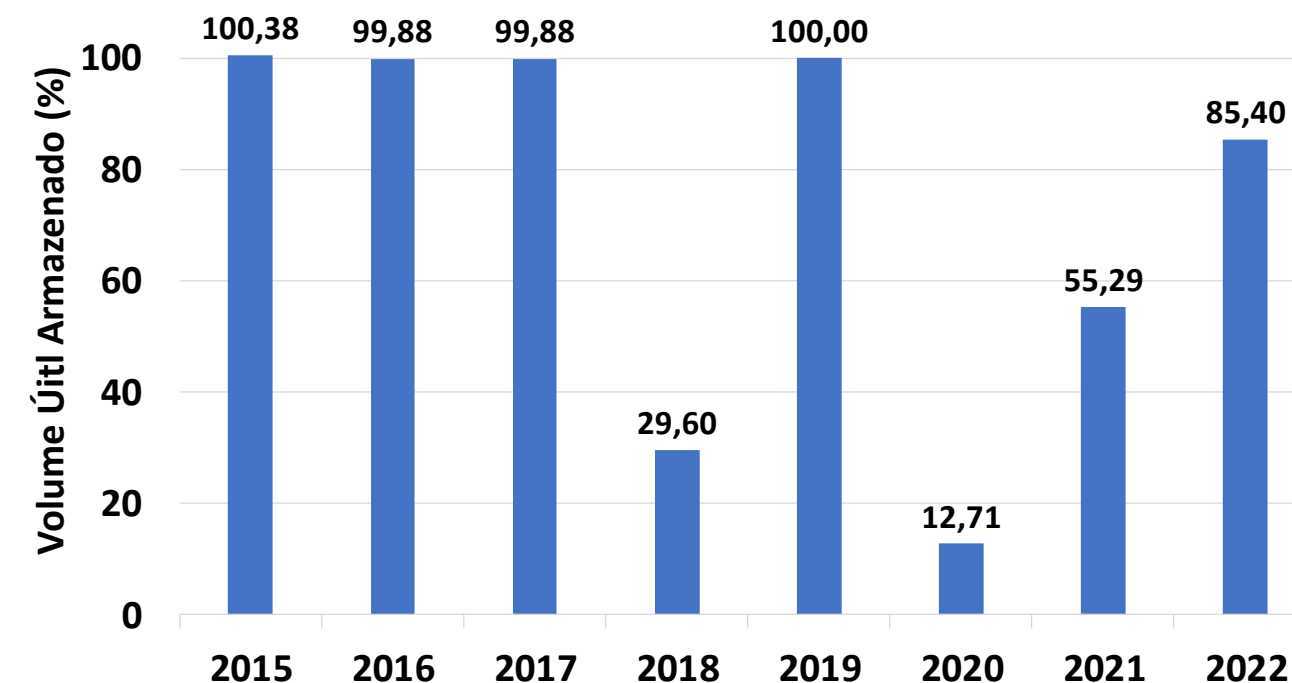
| Data | Afluência (m³/s) | Defluência (m³/s) | Volume Útil (%) |
|------------|------------------|-------------------|-----------------|
| 03/06/2022 | 210 | 112 | 51,8 |
| 04/06/2022 | 194 | 112 | 52,04 |
| 05/06/2022 | 169 | 112 | 52,2 |
| 06/06/2022 | 145 | 112 | 52,29 |
| 07/06/2022 | 128 | 112 | 52,34 |
| 08/06/2022 | 128 | 112 | 52,38 |
| 09/06/2022 | 145 | 112 | 52,48 |

Fonte de dados: Operador Nacional do Sistema Elétrico (ONS)

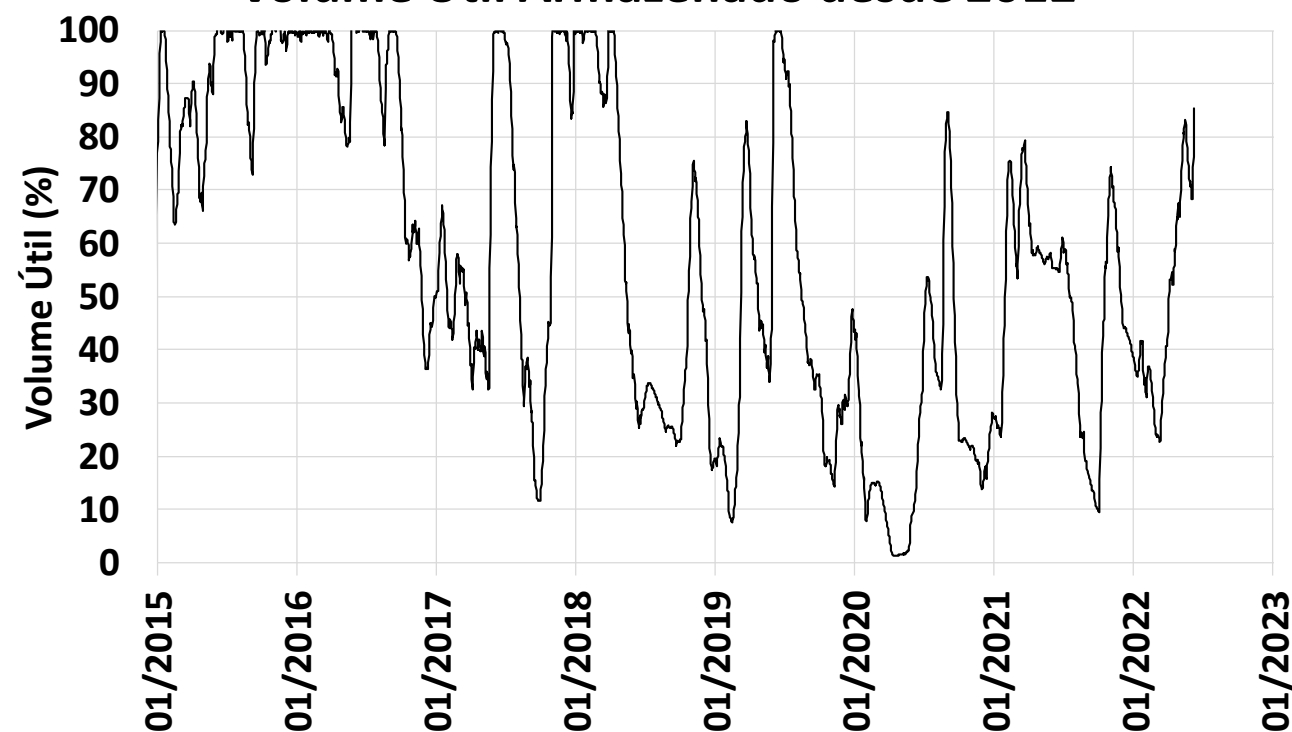
Vazões Naturais Médias Mensais em 2022



Volume Útil Armazenado em 09/06



Volume Útil Armazenado desde 2012

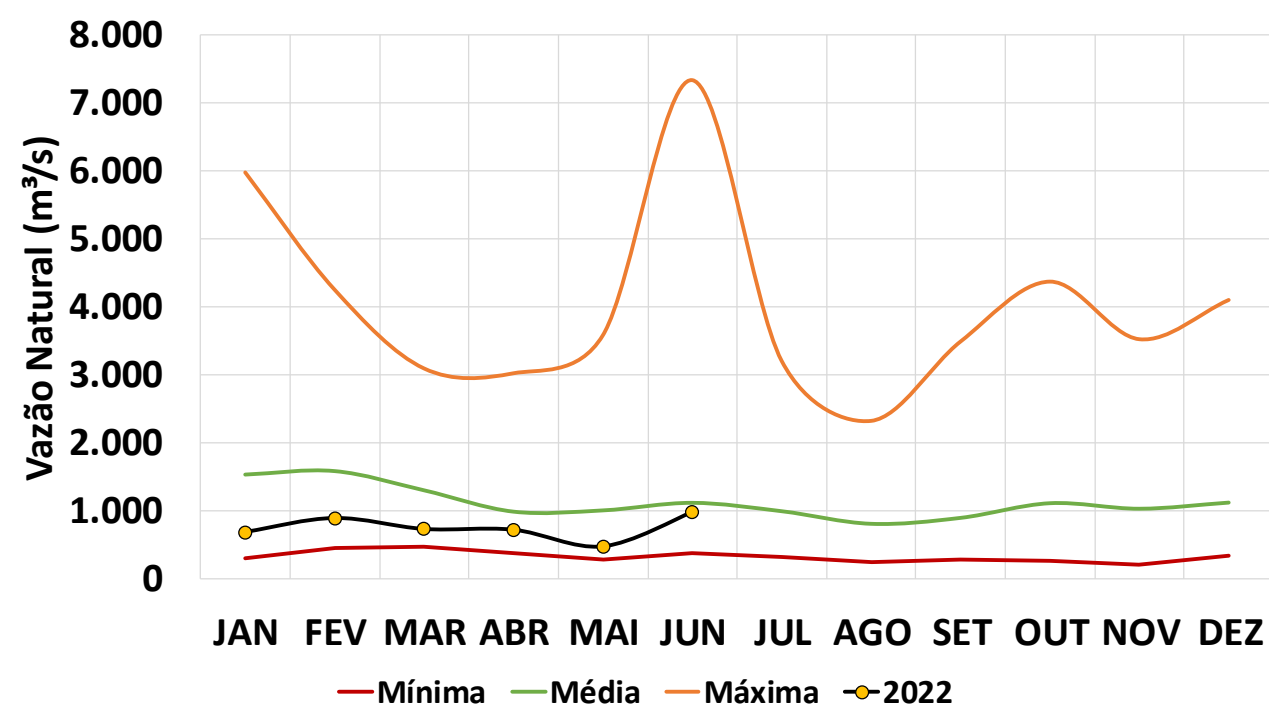


Operação nos últimos 7 dias

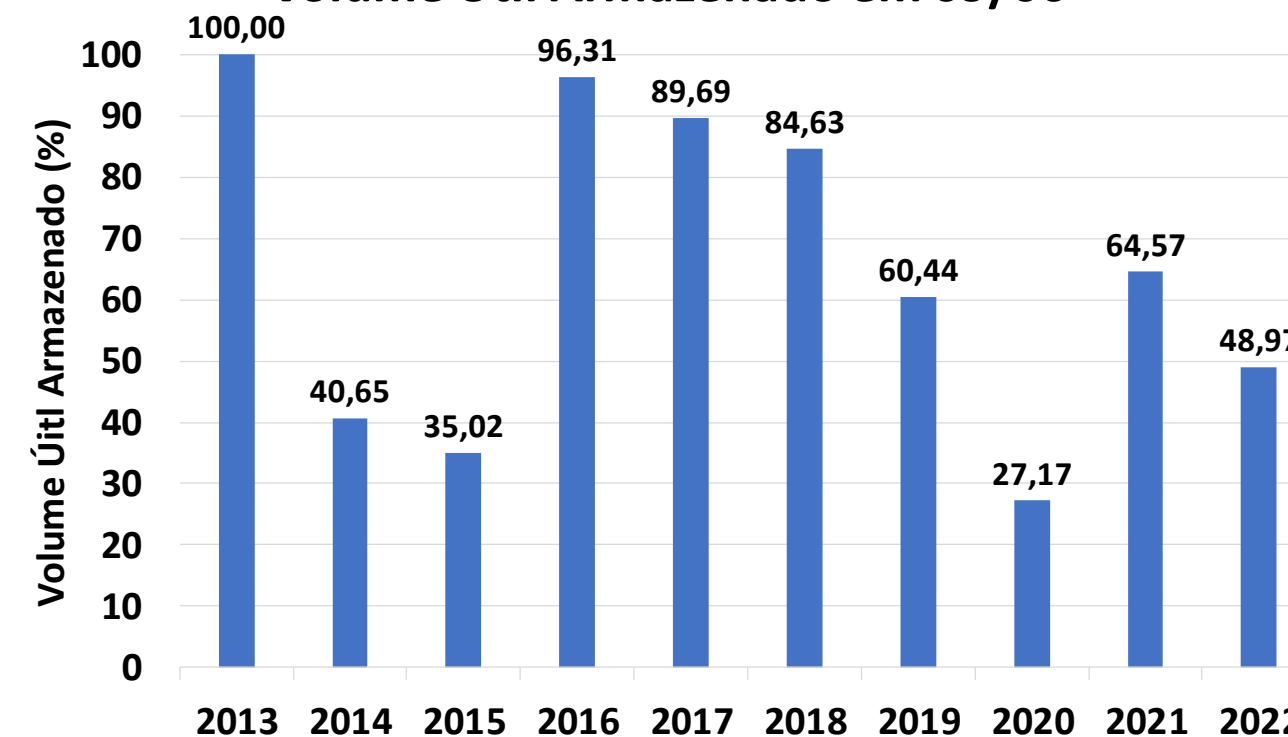
| Data | Afluência (m³/s) | Defluência (m³/s) | Volume Útil (%) |
|------------|------------------|-------------------|-----------------|
| 03/06/2022 | 335 | 335 | 68,34 |
| 04/06/2022 | 354 | 98 | 71,65 |
| 05/06/2022 | 325 | 115 | 74,38 |
| 06/06/2022 | 325 | 178 | 76,28 |
| 07/06/2022 | 364 | 86 | 79,88 |
| 08/06/2022 | 450 | 237 | 82,64 |
| 09/06/2022 | 498 | 285 | 85,40 |

Fonte de dados: Operador Nacional do Sistema Elétrico (ONS)

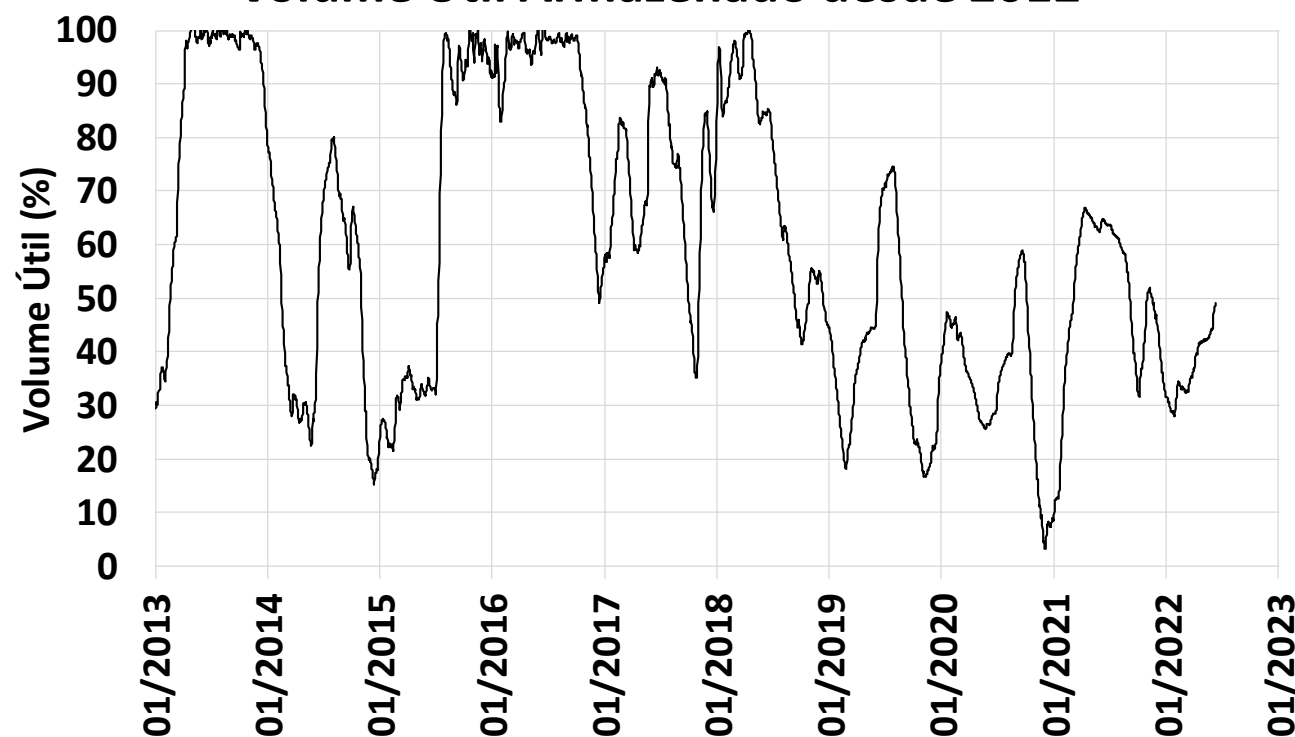
Vazões Naturais Médias Mensais em 2022



Volume Útil Armazenado em 09/06



Volume Útil Armazenado desde 2012



Operação nos últimos 7 dias

| Data | Afluência (m³/s) | Defluência (m³/s) | Volume Útil (%) |
|------------|------------------|-------------------|-----------------|
| 03/06/2022 | 985 | 357 | 46,84 |
| 04/06/2022 | 852 | 324 | 47,63 |
| 05/06/2022 | 535 | 348 | 47,91 |
| 06/06/2022 | 511 | 355 | 48,15 |
| 07/06/2022 | 568 | 370 | 48,45 |
| 08/06/2022 | 467 | 363 | 48,61 |
| 09/06/2022 | 599 | 359 | 48,97 |

Fonte de dados: Operador Nacional do Sistema Elétrico (ONS)