

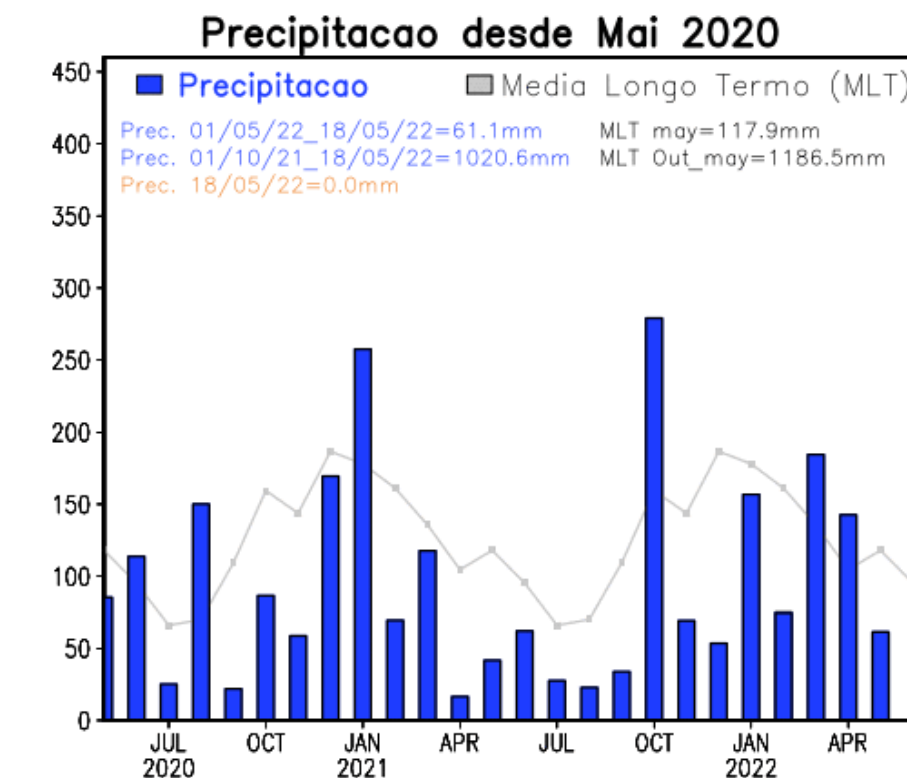
Acompanhamento Bacia do rio Paranapanema

20/05/2022*



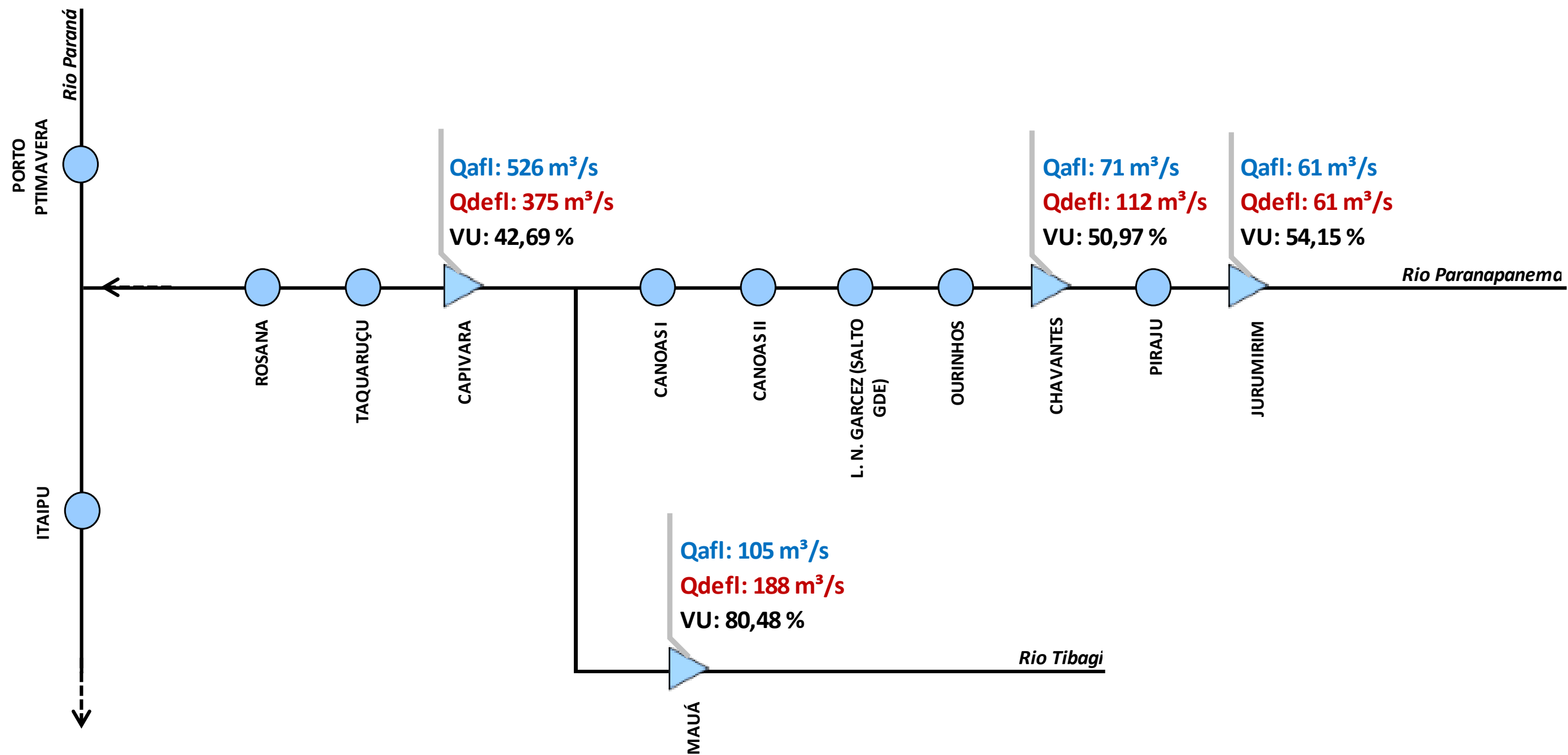
| Aproveitamentos | Características | | Situação em 19/05/2022 | | | | |
|-----------------|----------------------------------|----------------------------------|--------------------------------|-------------------------------|--------------|------------------------------------|-------------|
| | Volume Máximo (hm ³) | Volume Mínimo (hm ³) | Volume Útil (hm ³) | Vol. Acum. (hm ³) | % Vol. Acum. | Vol. Útil Acum. (hm ³) | % Vol. Útil |
| UHE Jurumirim | 7008 | 3843 | 3165 | 5556 | 79,29 | 1714 | 54,15 |
| UHE Chavantes | 8795 | 5754 | 3041 | 7304 | 83,05 | 1550 | 50,97 |
| UHE Mauá | 2137 | 1470 | 667 | 2007 | 93,91 | 537 | 80,48 |
| UHE Capivara | 10542 | 4817 | 5725 | 7261 | 68,88 | 2444 | 42,69 |

Fonte de dados: Operador Nacional do Sistema Elétrico (ONS)

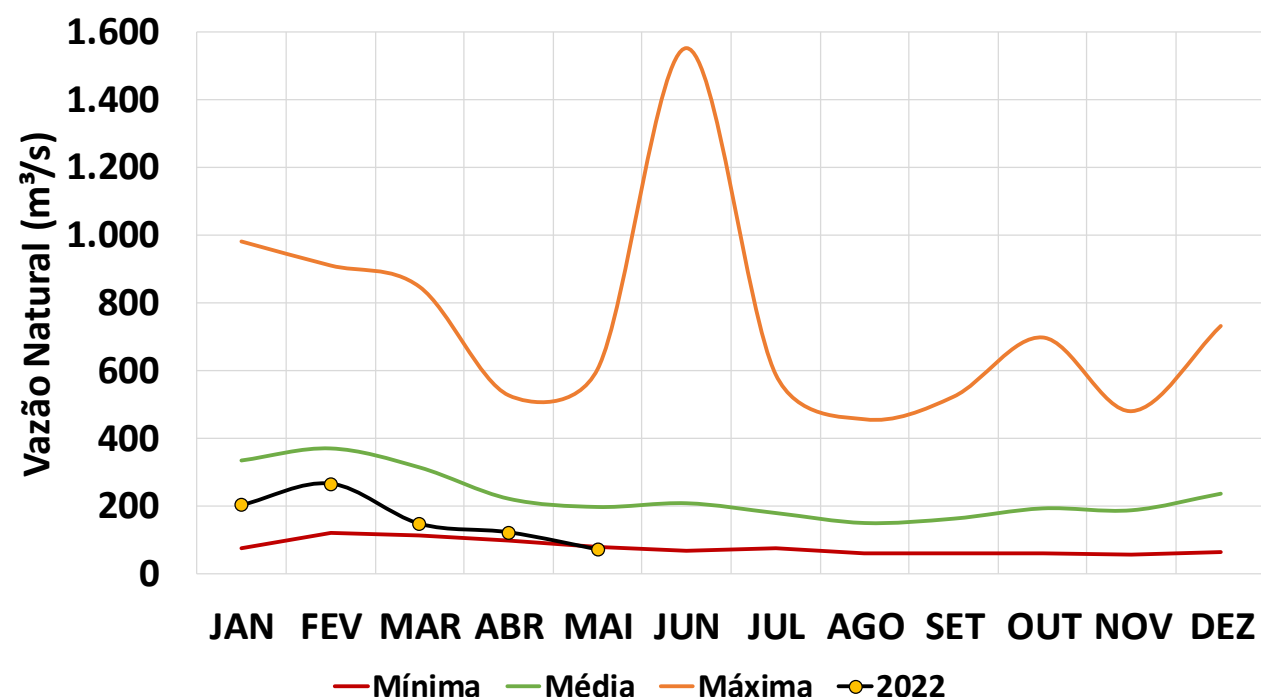


SALA DE SITUAÇÃO

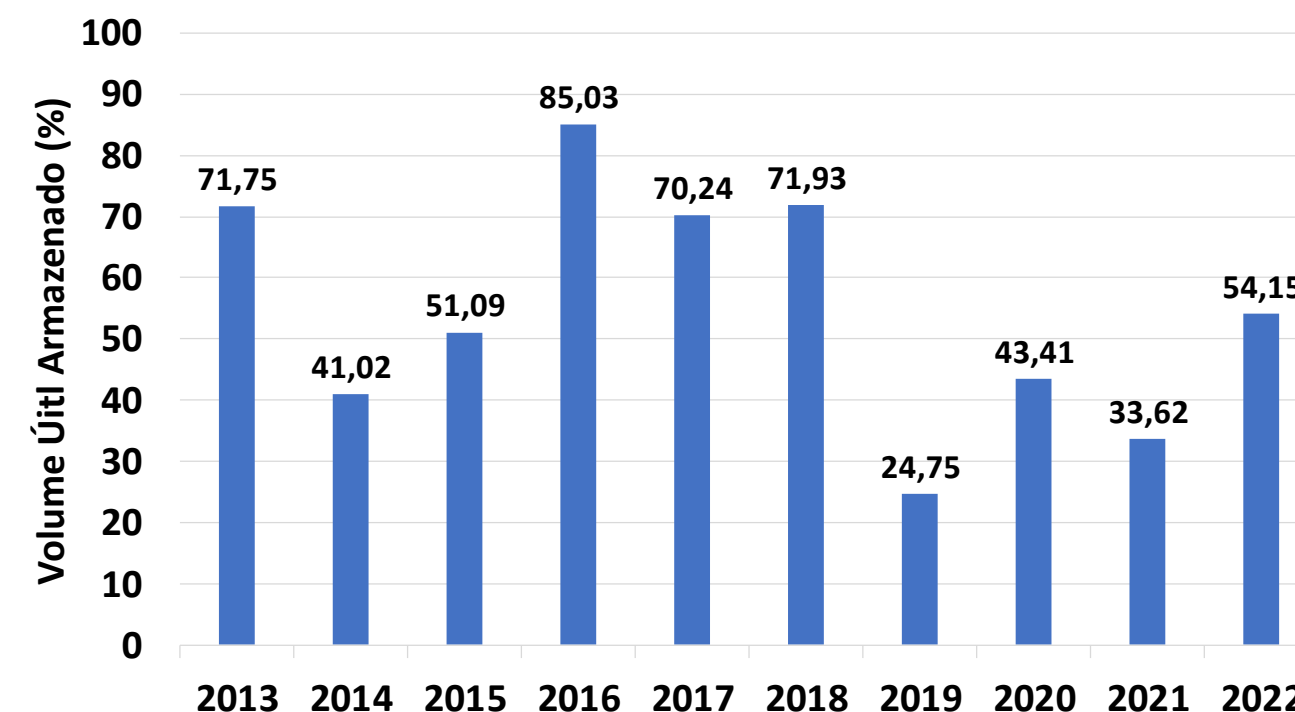
DIAGRAMA ESQUEMÁTICO



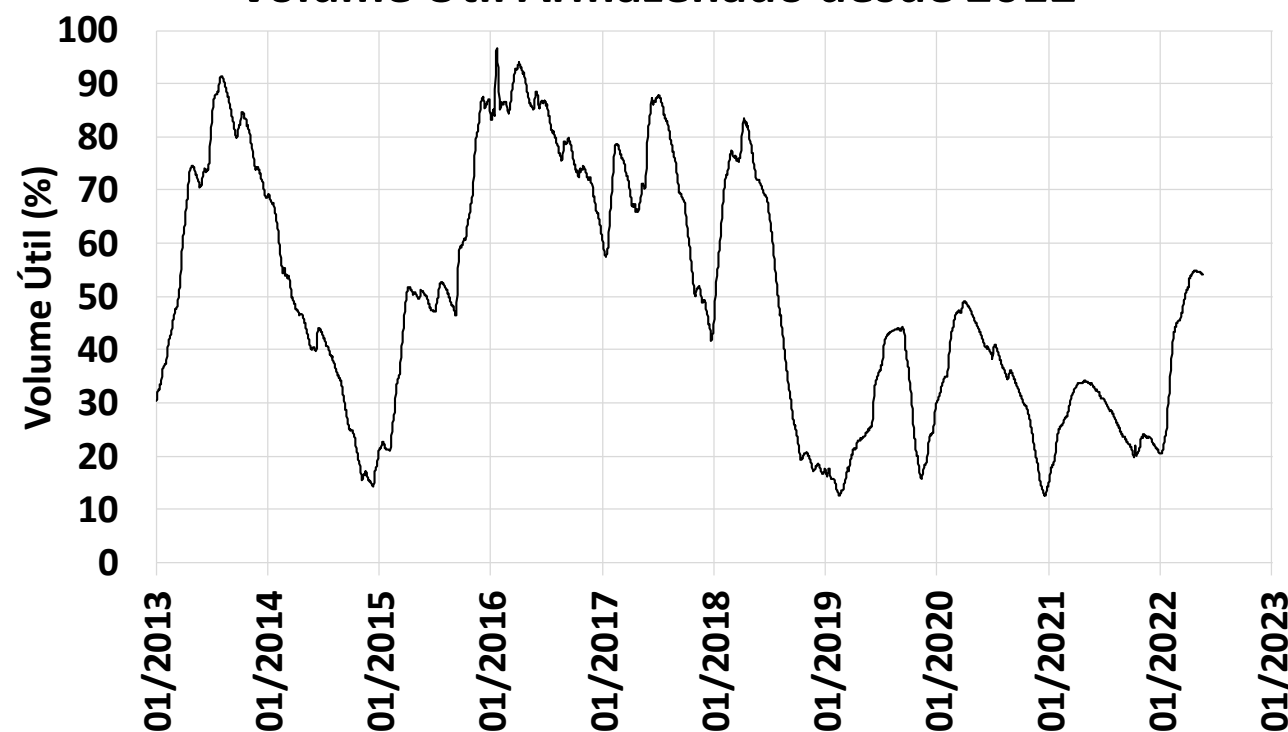
Vazões Naturais Médias Mensais em 2022



Volume Útil Armazenado em 19/05



Volume Útil Armazenado desde 2012

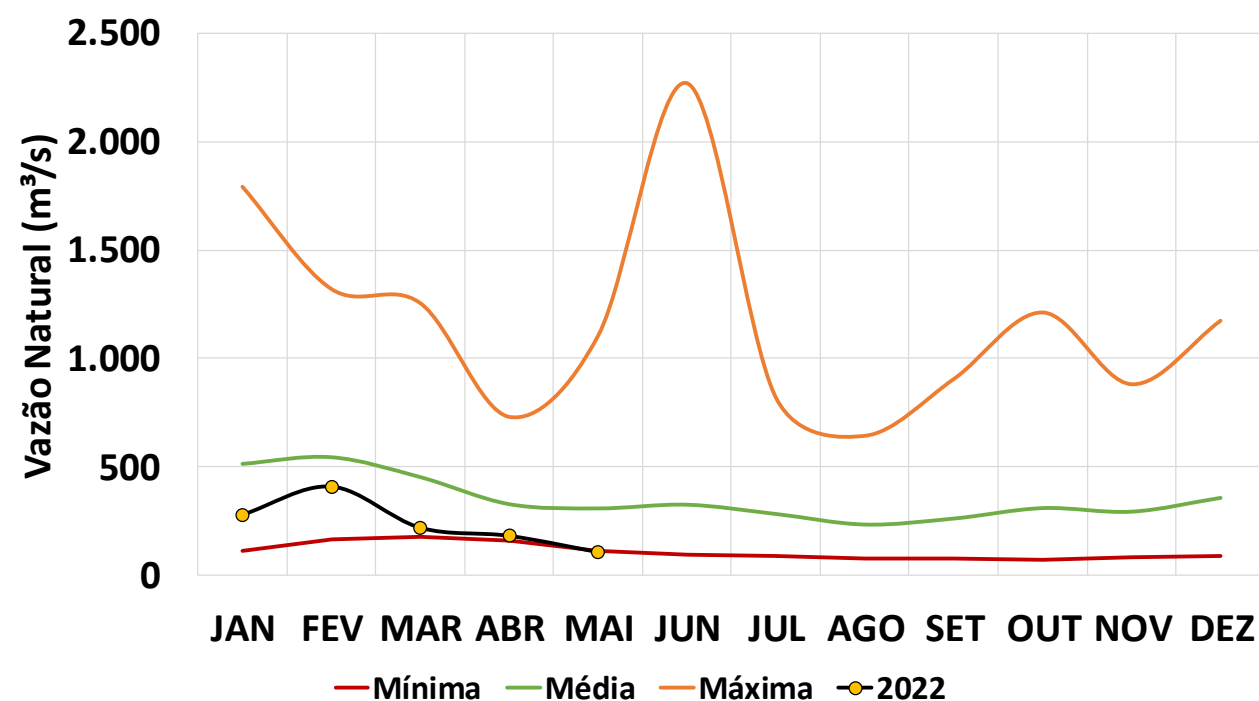


Operação nos últimos 7 dias

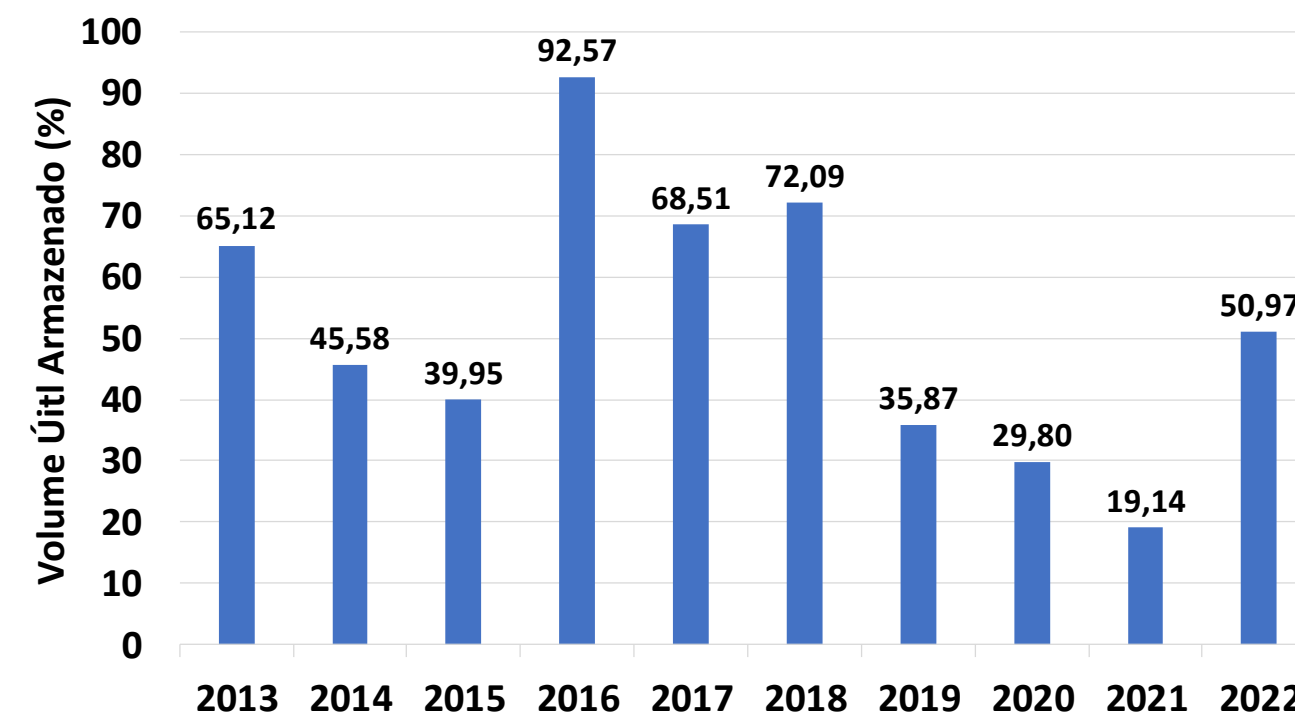
| Data | Afluência (m³/s) | Defluência (m³/s) | Volume Útil (%) |
|------------|------------------|-------------------|-----------------|
| 13/05/2022 | 42 | 60 | 54,35 |
| 14/05/2022 | 52 | 61 | 54,32 |
| 15/05/2022 | 43 | 61 | 54,28 |
| 16/05/2022 | 43 | 61 | 54,23 |
| 17/05/2022 | 52 | 61 | 54,2 |
| 18/05/2022 | 43 | 61 | 54,15 |
| 19/05/2022 | 61 | 61 | 54,15 |

Fonte de dados: Operador Nacional do Sistema Elétrico (ONS)

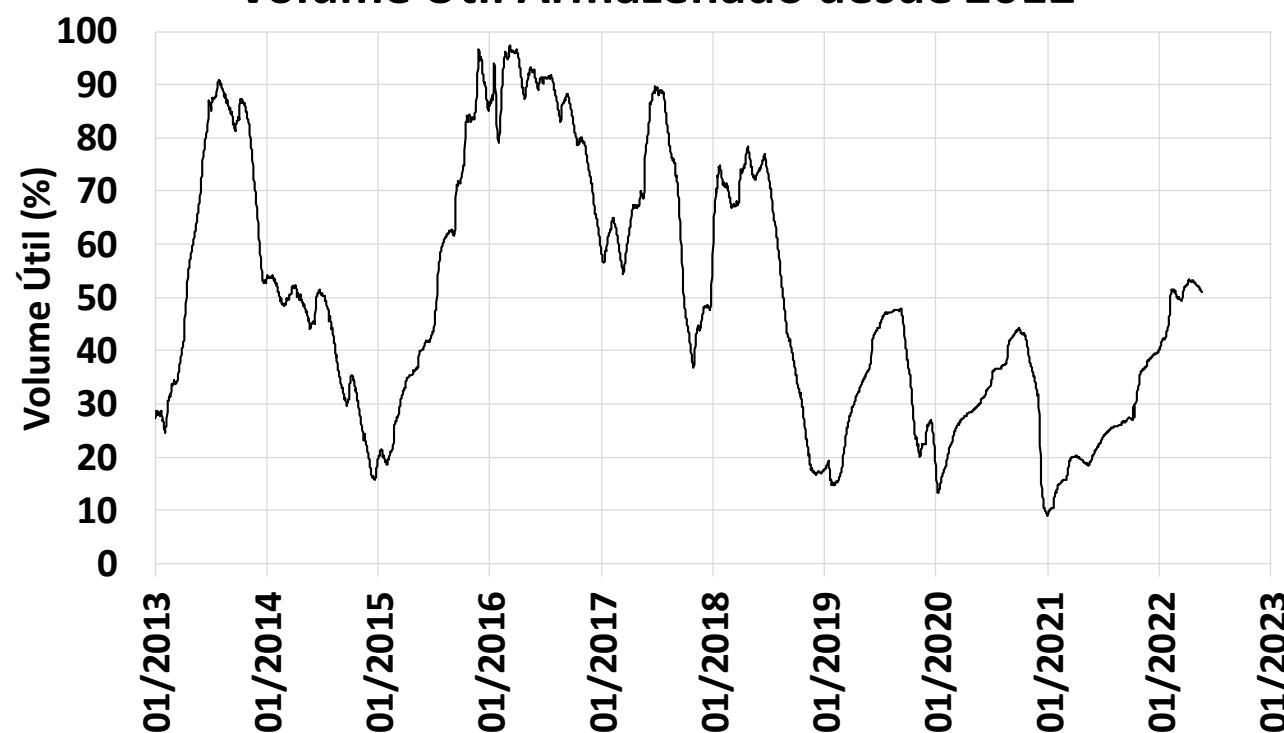
Vazões Naturais Médias Mensais em 2022



Volume Útil Armazenado em 19/05



Volume Útil Armazenado desde 2012

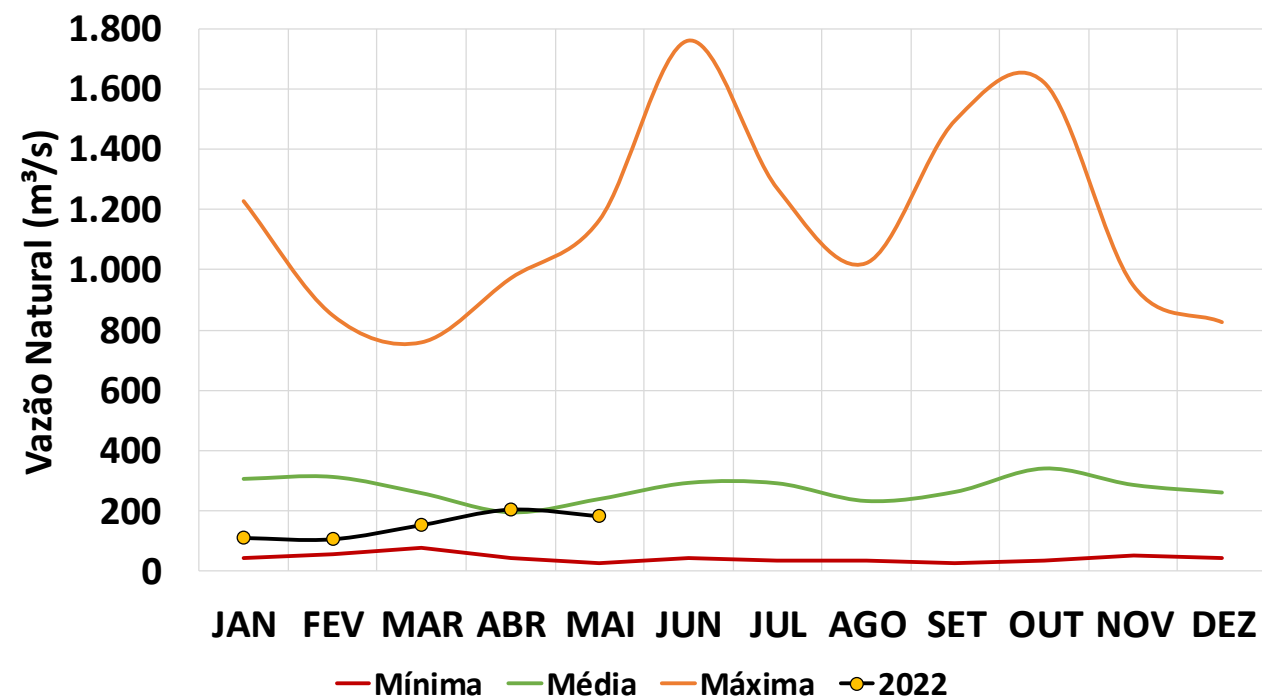


Operação nos últimos 7 dias

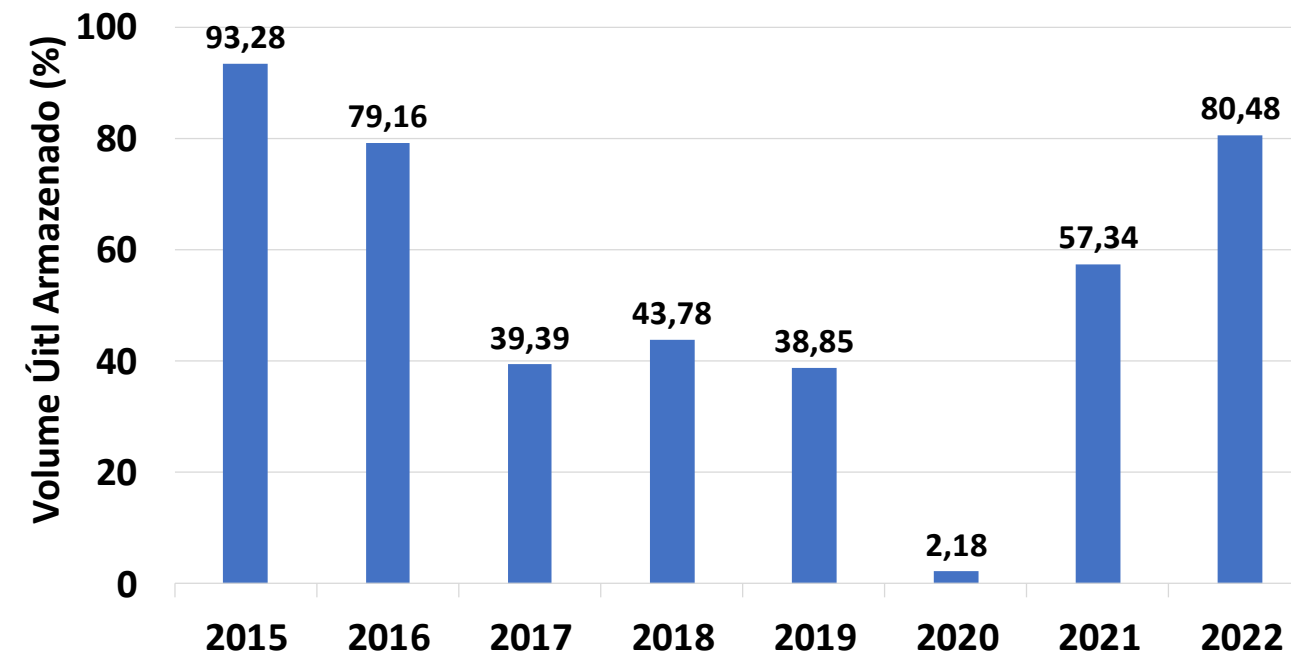
| Data | Afluência (m³/s) | Defluência (m³/s) | Volume Útil (%) |
|------------|------------------|-------------------|-----------------|
| 13/05/2022 | 80 | 113 | 51,53 |
| 14/05/2022 | 88 | 112 | 51,46 |
| 15/05/2022 | 80 | 113 | 51,36 |
| 16/05/2022 | 79 | 112 | 51,27 |
| 17/05/2022 | 80 | 113 | 51,18 |
| 18/05/2022 | 80 | 112 | 51,09 |
| 19/05/2022 | 71 | 112 | 50,97 |

Fonte de dados: Operador Nacional do Sistema Elétrico (ONS)

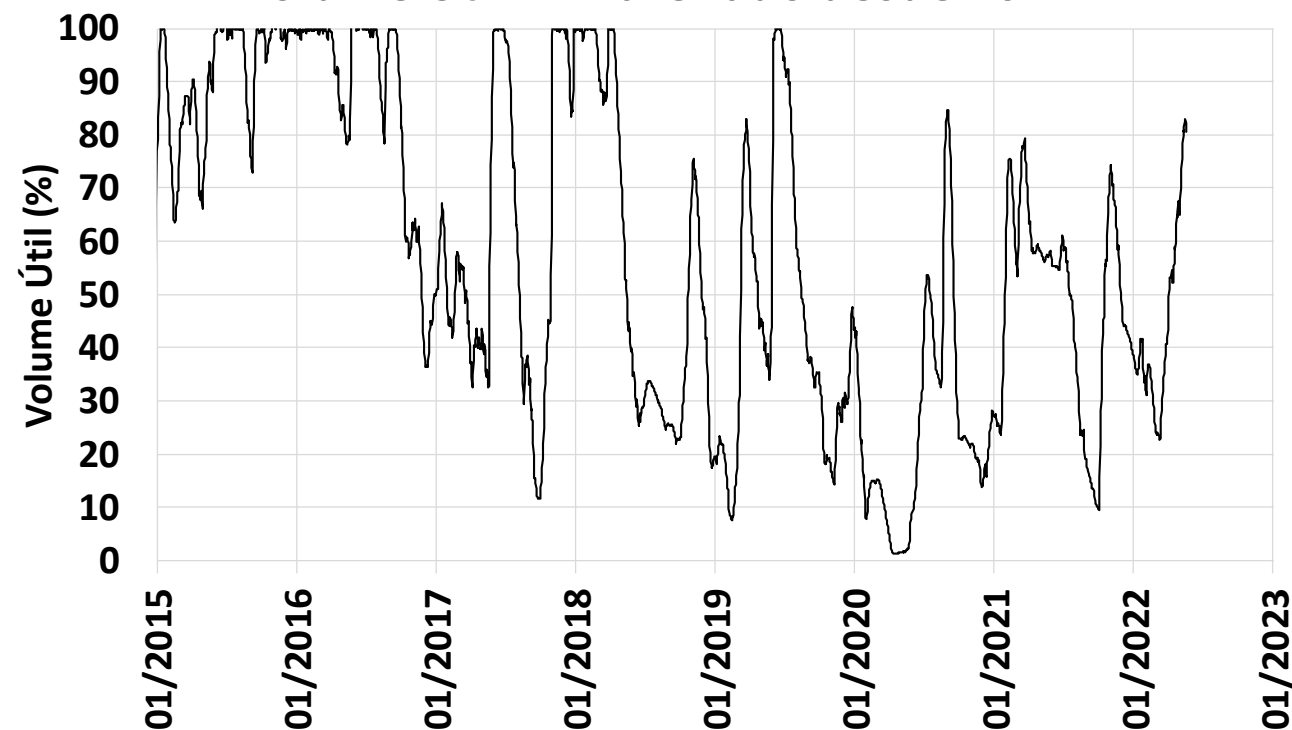
Vazões Naturais Médias Mensais em 2022



Volume Útil Armazenado em 19/05



Volume Útil Armazenado desde 2012

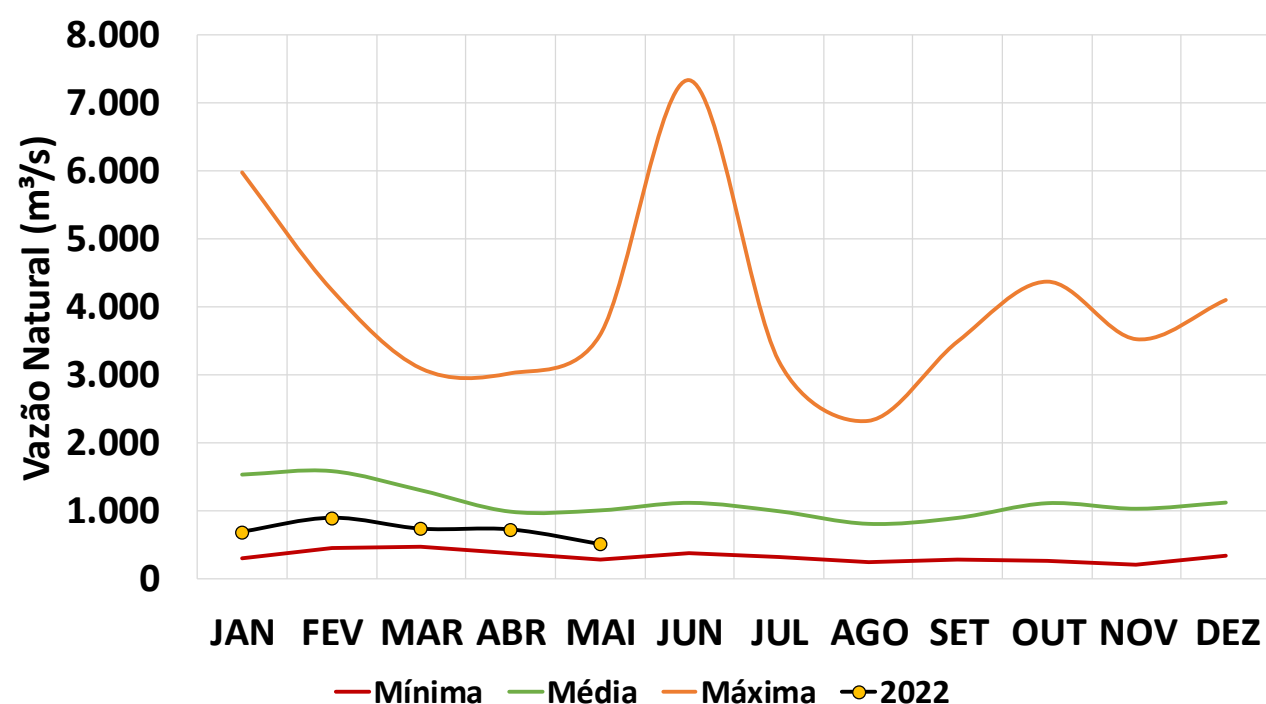


Operação nos últimos 7 dias

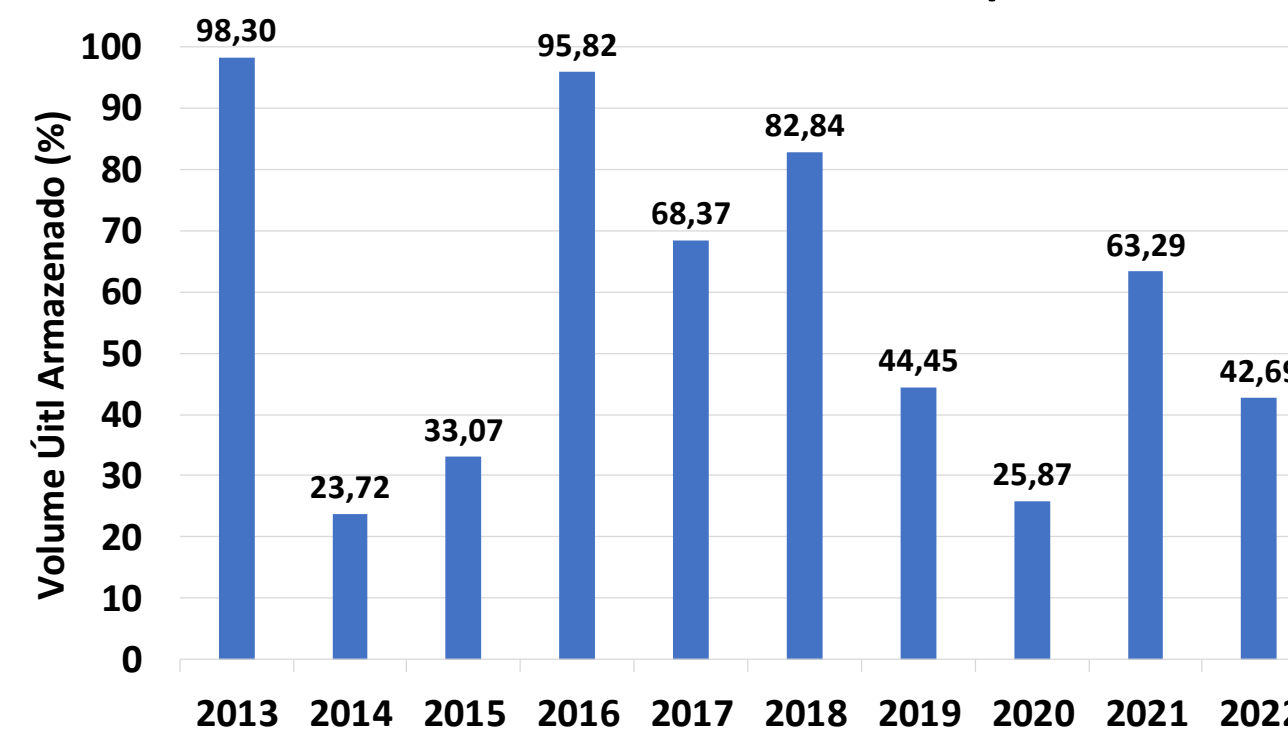
| Data | Afluência (m³/s) | Defluência (m³/s) | Volume Útil (%) |
|------------|------------------|-------------------|-----------------|
| 13/05/2022 | 151 | 77 | 81,56 |
| 14/05/2022 | 142 | 77 | 82,40 |
| 15/05/2022 | 125 | 79 | 83,00 |
| 16/05/2022 | 131 | 131 | 83,00 |
| 17/05/2022 | 131 | 187 | 82,28 |
| 18/05/2022 | 129 | 185 | 81,56 |
| 19/05/2022 | 105 | 188 | 80,48 |

Fonte de dados: Operador Nacional do Sistema Elétrico (ONS)

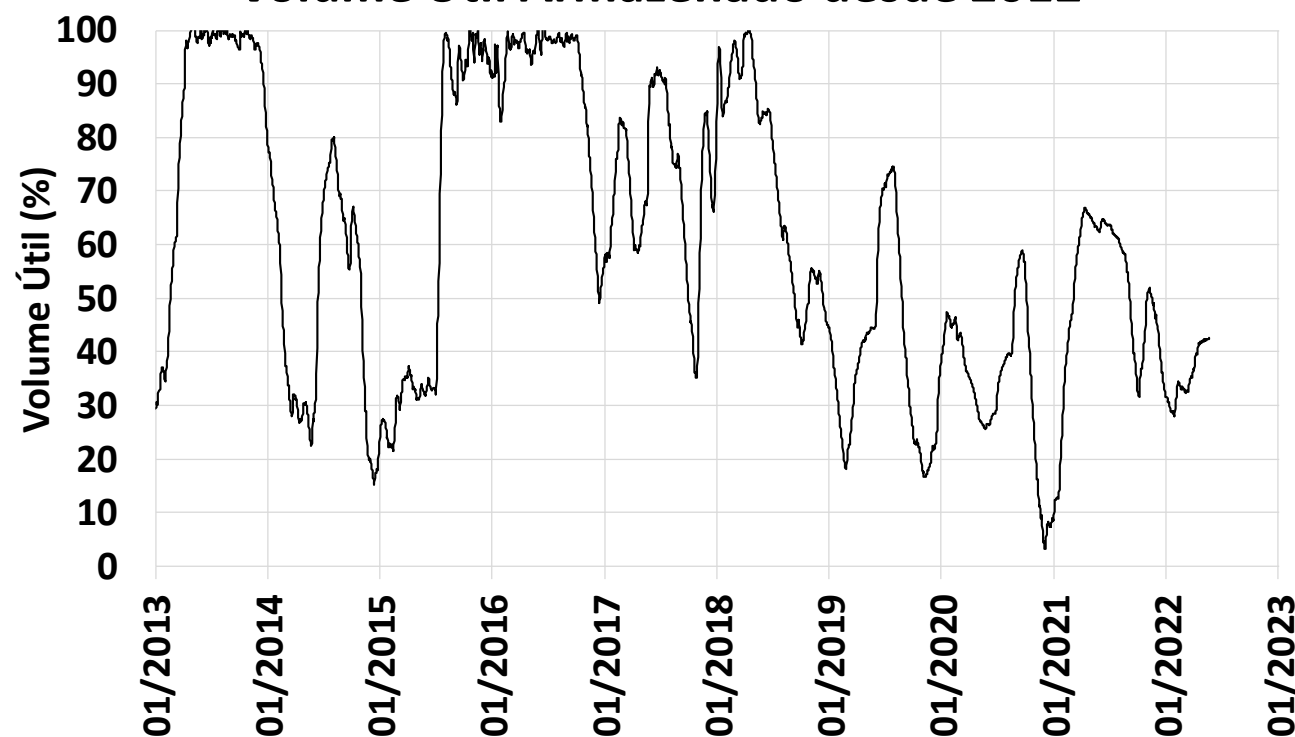
Vazões Naturais Médias Mensais em 2022



Volume Útil Armazenado em 19/05



Volume Útil Armazenado desde 2012



Operação nos últimos 7 dias

| Data | Afluência (m³/s) | Defluência (m³/s) | Volume Útil (%) |
|------------|------------------|-------------------|-----------------|
| 13/05/2022 | 395 | 375 | 42,30 |
| 14/05/2022 | 374 | 364 | 42,31 |
| 15/05/2022 | 412 | 362 | 42,39 |
| 16/05/2022 | 362 | 352 | 42,40 |
| 17/05/2022 | 364 | 374 | 42,39 |
| 18/05/2022 | 418 | 368 | 42,46 |
| 19/05/2022 | 526 | 375 | 42,69 |

Fonte de dados: Operador Nacional do Sistema Elétrico (ONS)