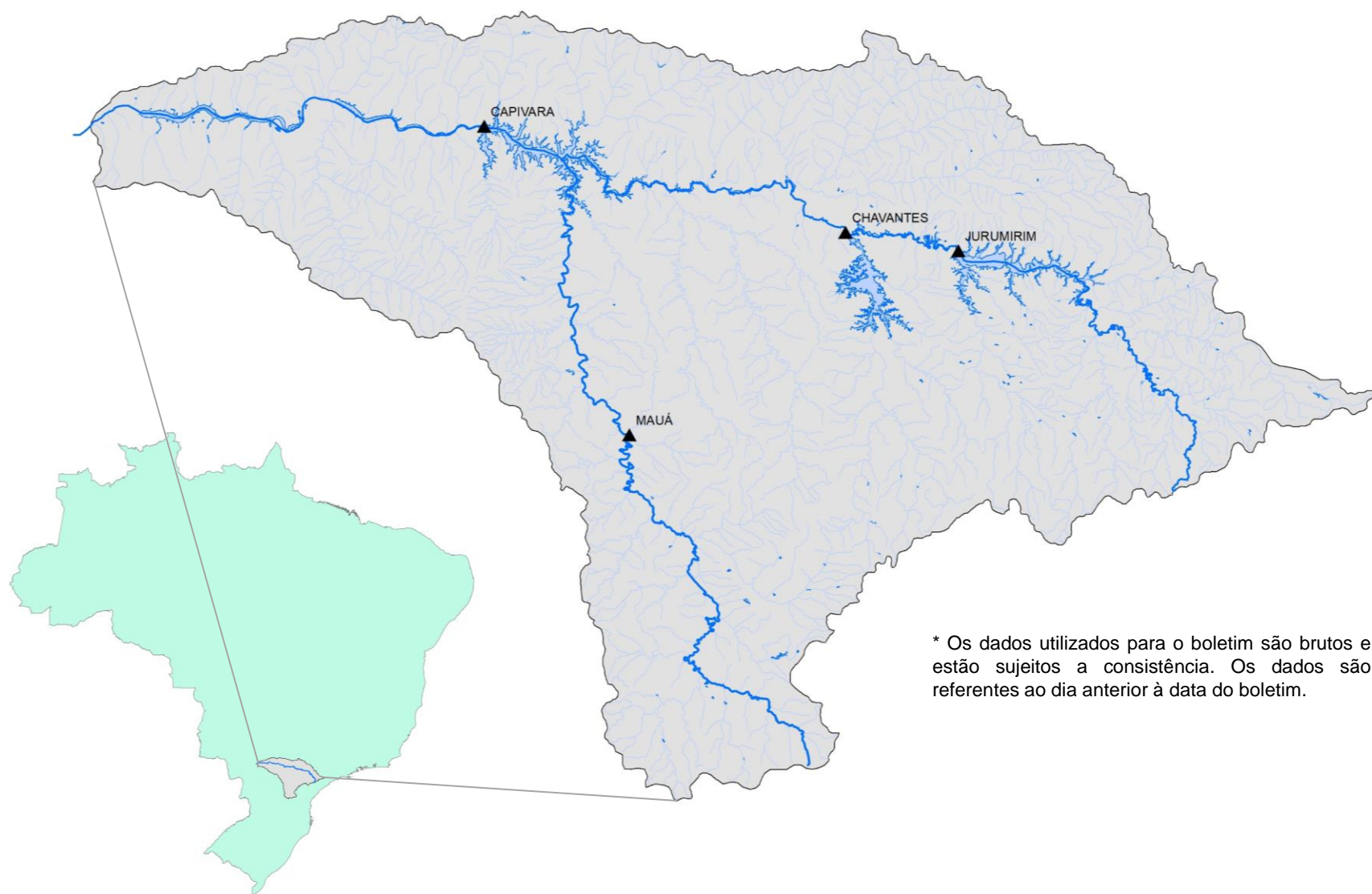


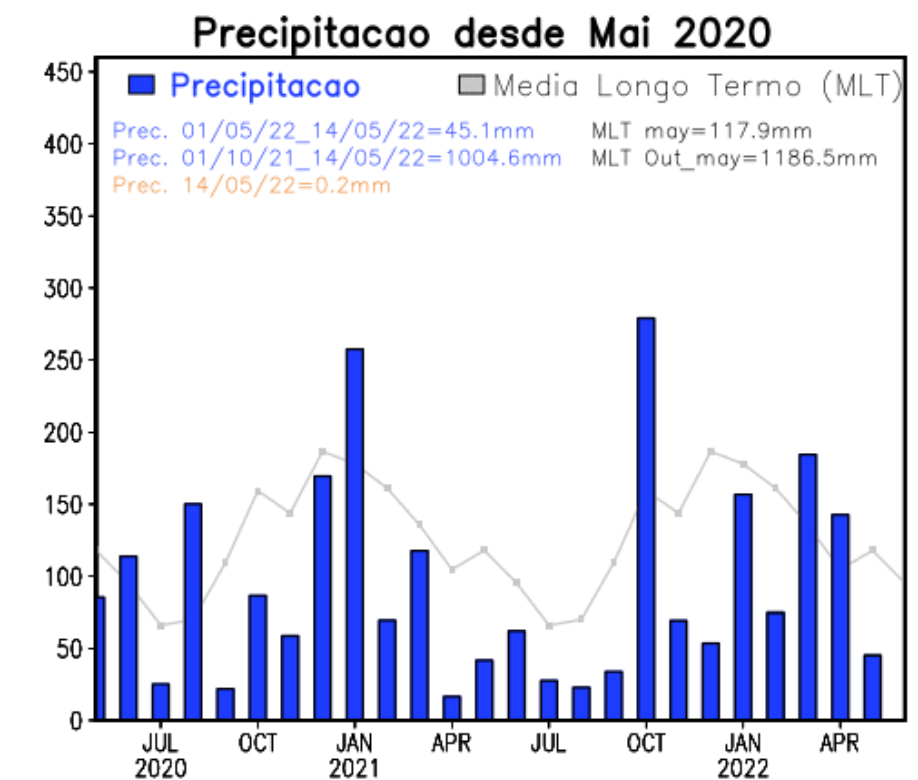
## Acompanhamento Bacia do rio Paranapanema

16/05/2022\*



Aproveitamentos	Características		Situação em 15/05/2022				
	Volume Máximo (hm <sup>3</sup> )	Volume Mínimo (hm <sup>3</sup> )	Volume Útil (hm <sup>3</sup> )	Vol. Acum. (hm <sup>3</sup> )	% Vol. Acum.	Vol. Útil Acum. (hm <sup>3</sup> )	% Vol. Útil
UHE Jurumirim	7008	3843	3165	5564	79,41	1722	54,4
UHE Chavantes	8795	5754	3041	7322	83,25	1568	51,55
UHE Mauá	2137	1470	667	2028	94,92	558	83,72
UHE Capivara	10542	4817	5725	7239	68,67	2422	42,31

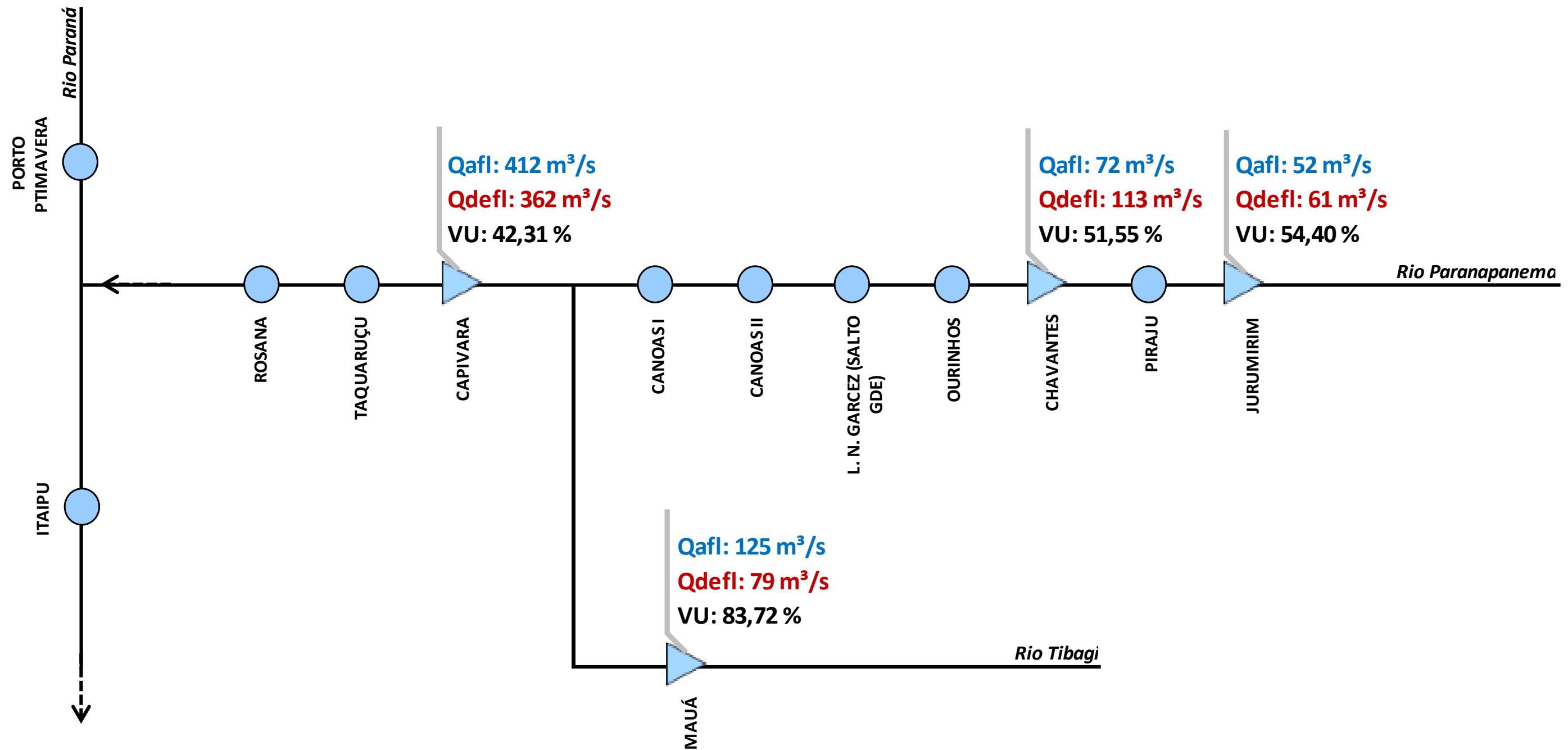
Fonte de dados: Operador Nacional do Sistema Elétrico (ONS)



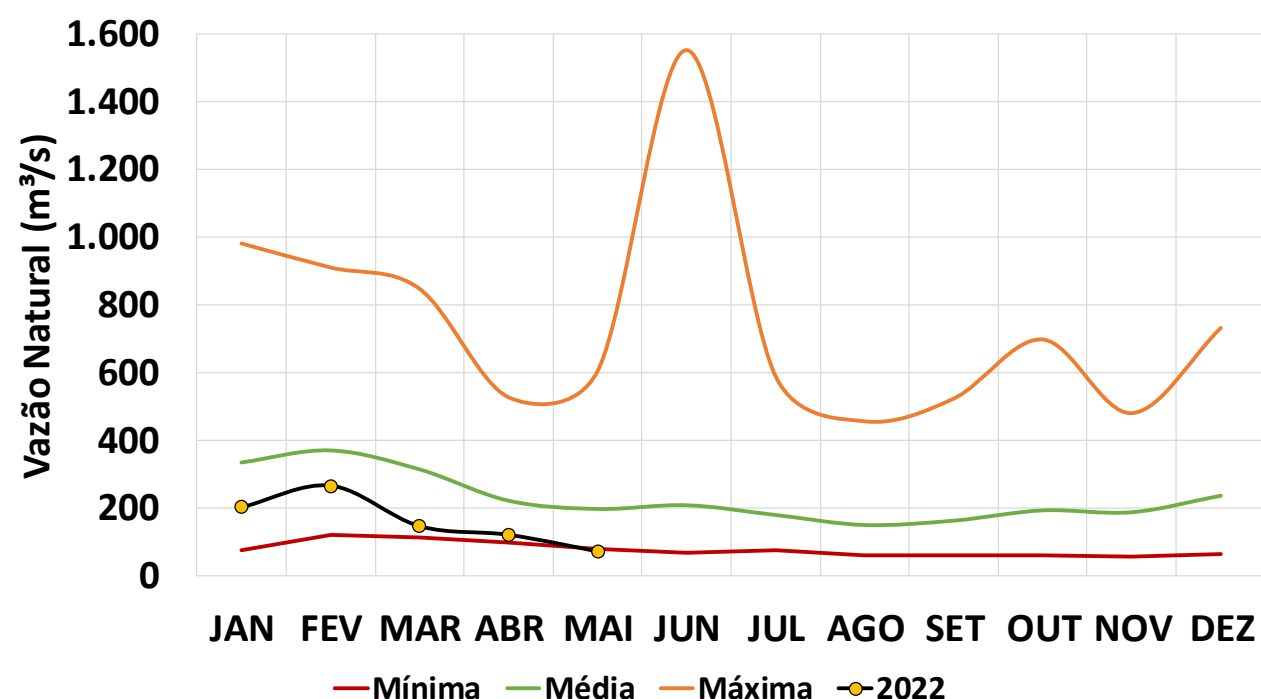
Fonte de dados: CPTEC/INPE

# SALA DE SITUAÇÃO

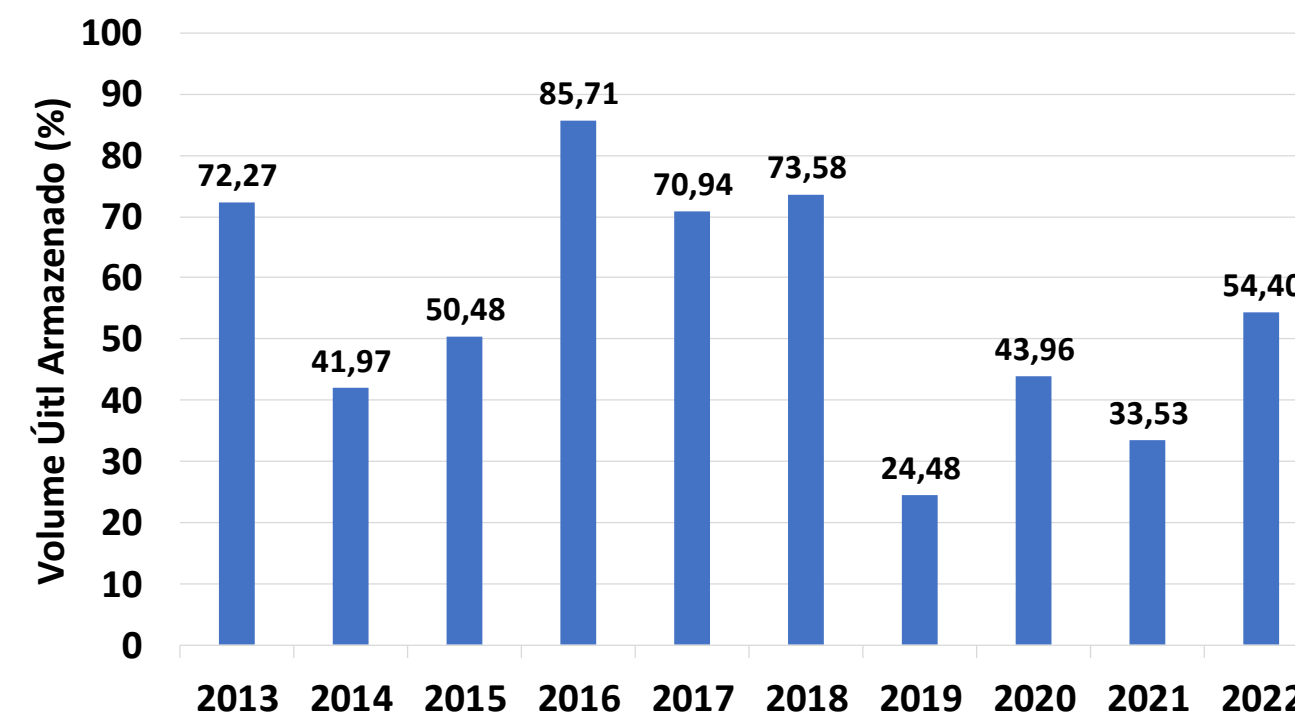
## DIAGRAMA ESQUEMÁTICO



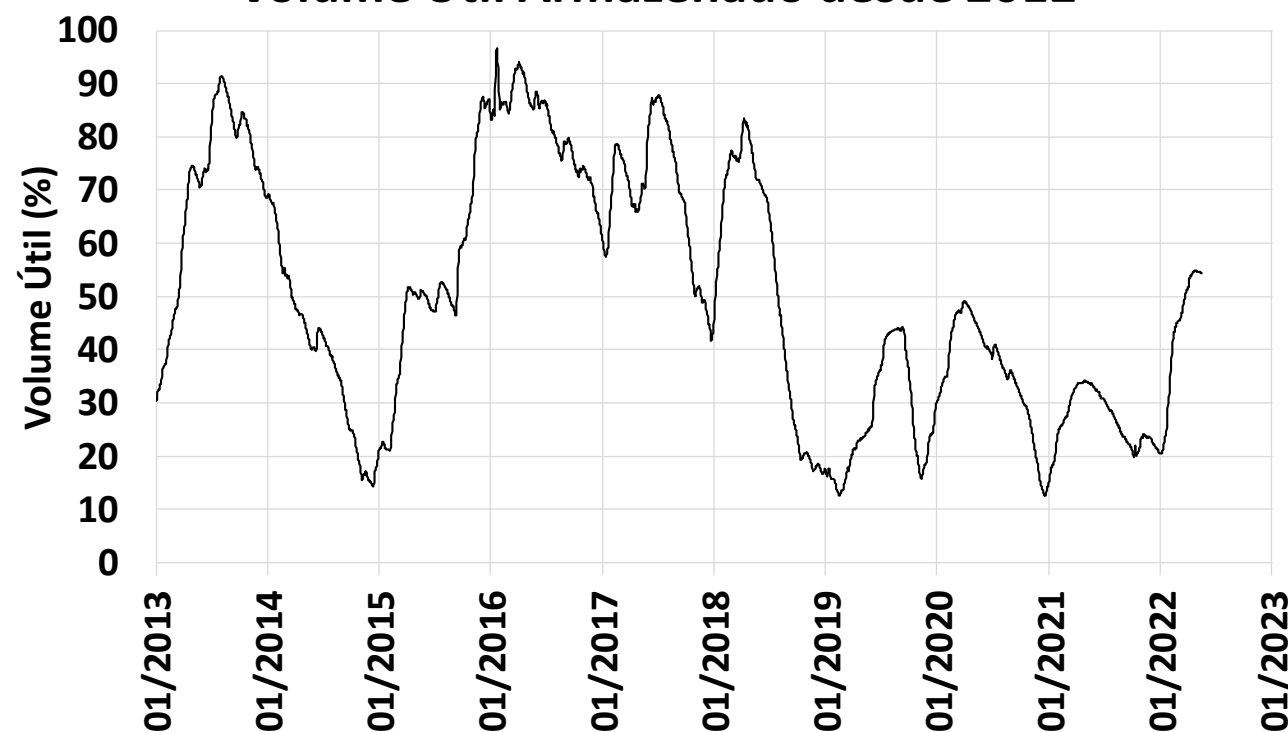
### Vazões Naturais Médias Mensais em 2022



### Volume Útil Armazenado em 15/05



### Volume Útil Armazenado desde 2012

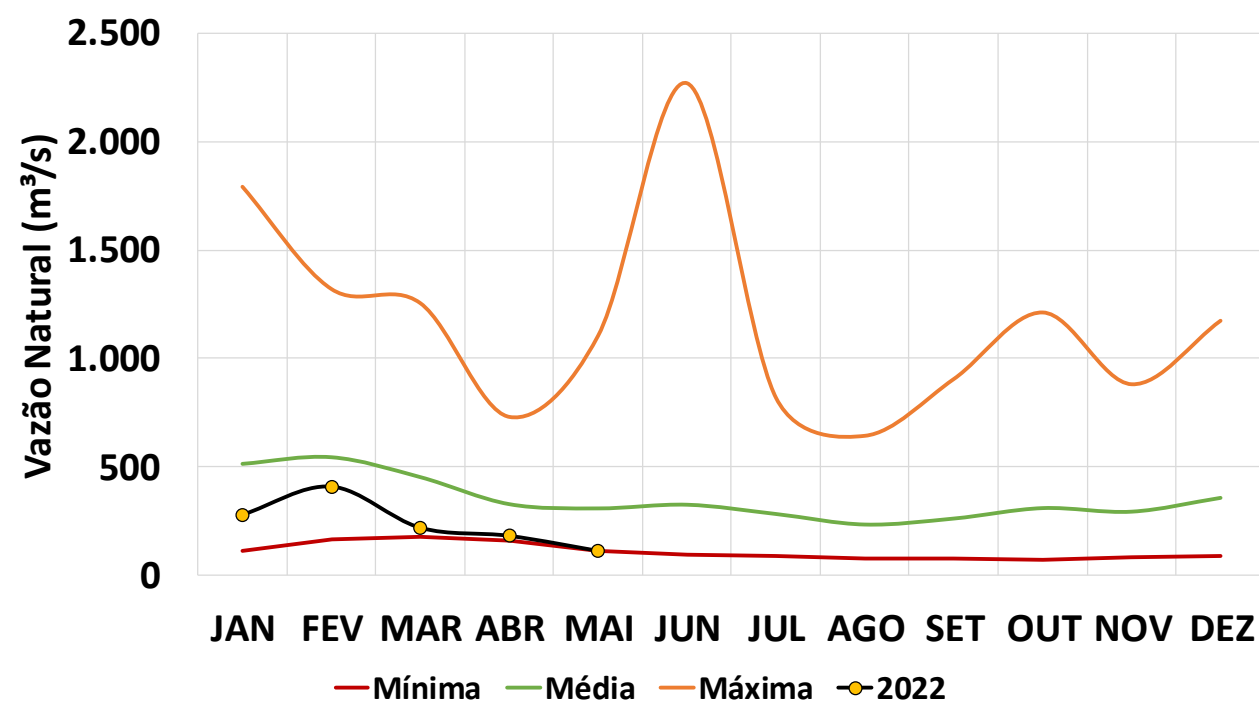


### Operação nos últimos 7 dias

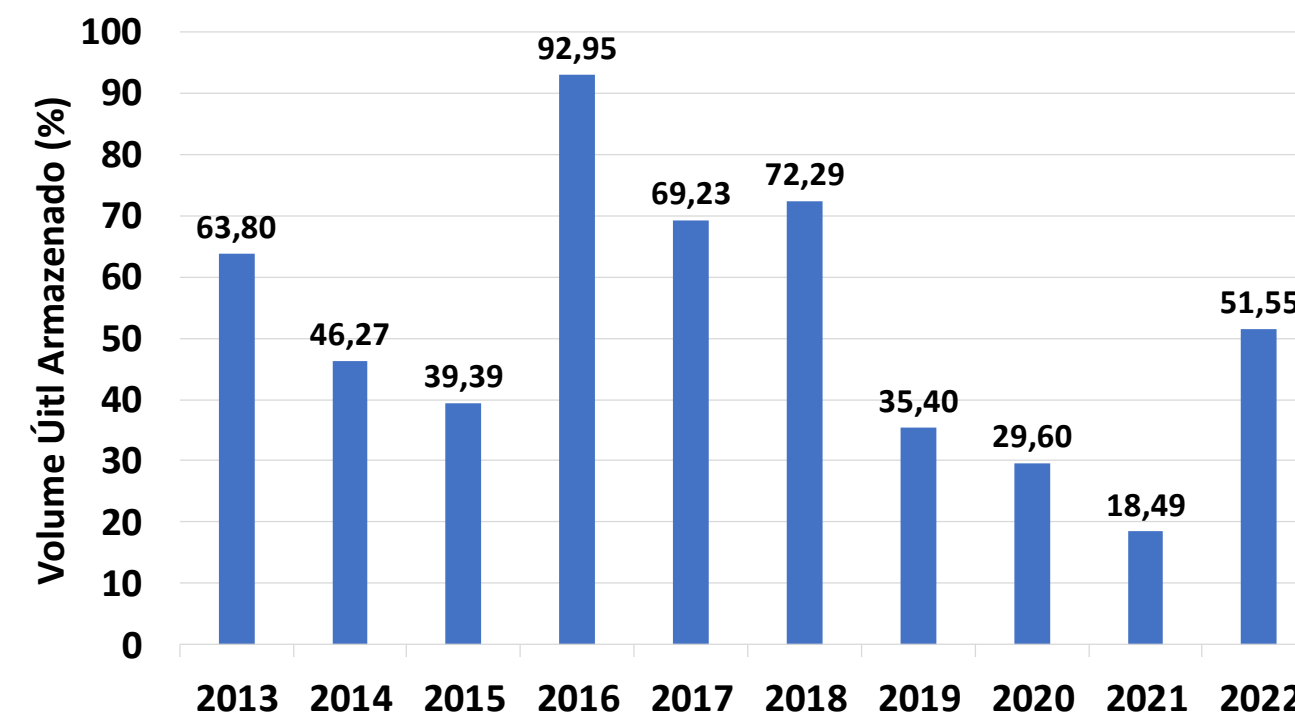
Data	Afluência (m³/s)	Defluência (m³/s)	Volume Útil (%)
09/05/2022	61	61	54,55
10/05/2022	53	62	54,52
11/05/2022	52	61	54,5
12/05/2022	52	61	54,47
13/05/2022	51	60	54,45
14/05/2022	52	61	54,42
15/05/2022	52	61	54,4

Fonte de dados: Operador Nacional do Sistema Elétrico (ONS)

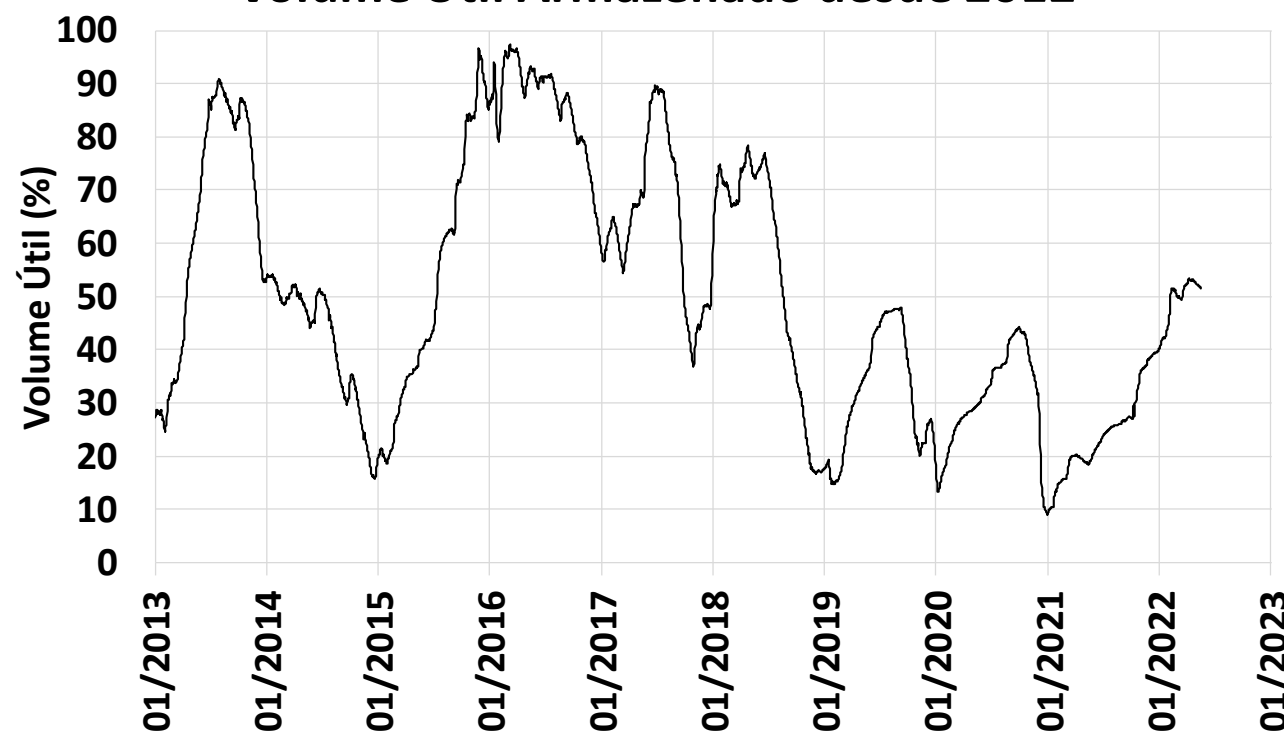
### Vazões Naturais Médias Mensais em 2022



### Volume Útil Armazenado em 15/05



### Volume Útil Armazenado desde 2012

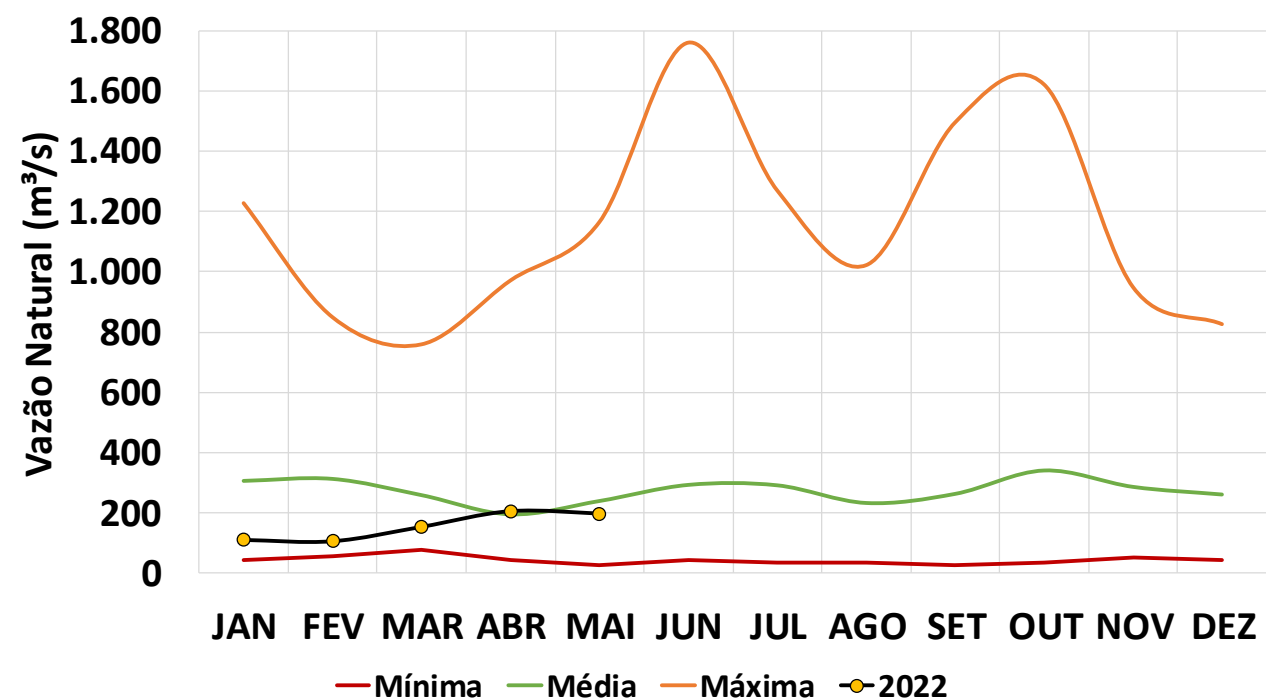


### Operação nos últimos 7 dias

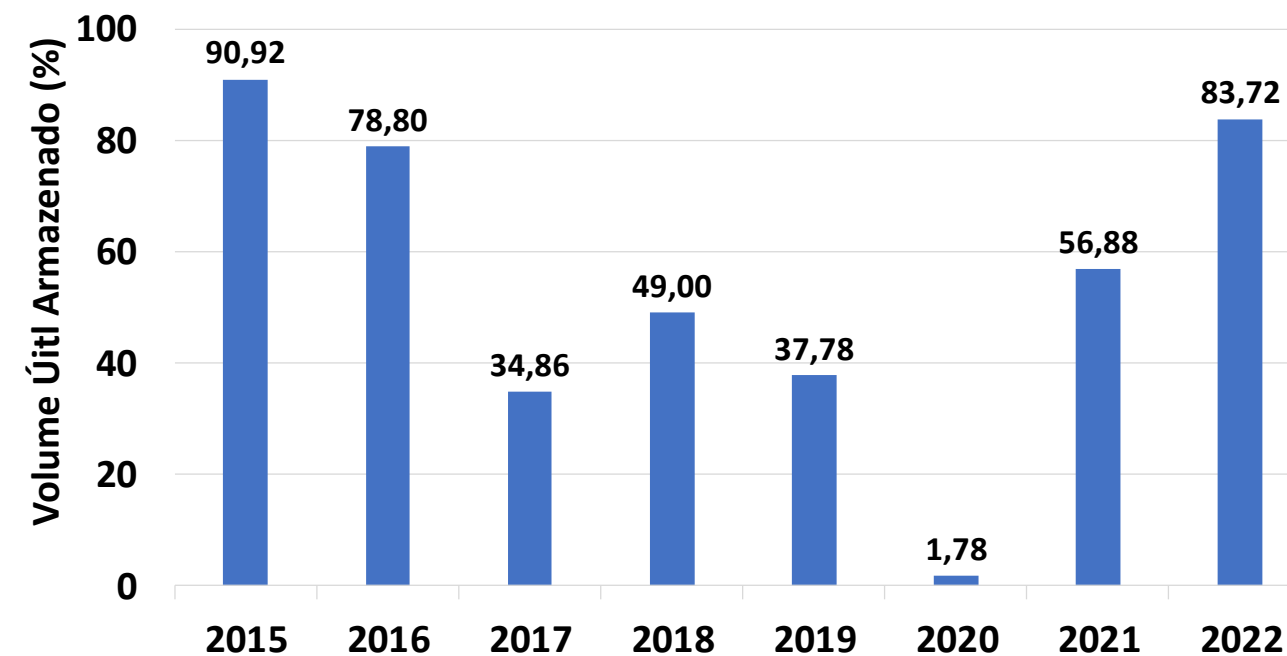
Data	Afluência (m³/s)	Defluência (m³/s)	Volume Útil (%)
09/05/2022	80	113	51,99
10/05/2022	89	113	51,92
11/05/2022	97	113	51,87
12/05/2022	72	113	51,76
13/05/2022	89	113	51,69
14/05/2022	104	112	51,66
15/05/2022	72	113	51,55

Fonte de dados: Operador Nacional do Sistema Elétrico (ONS)

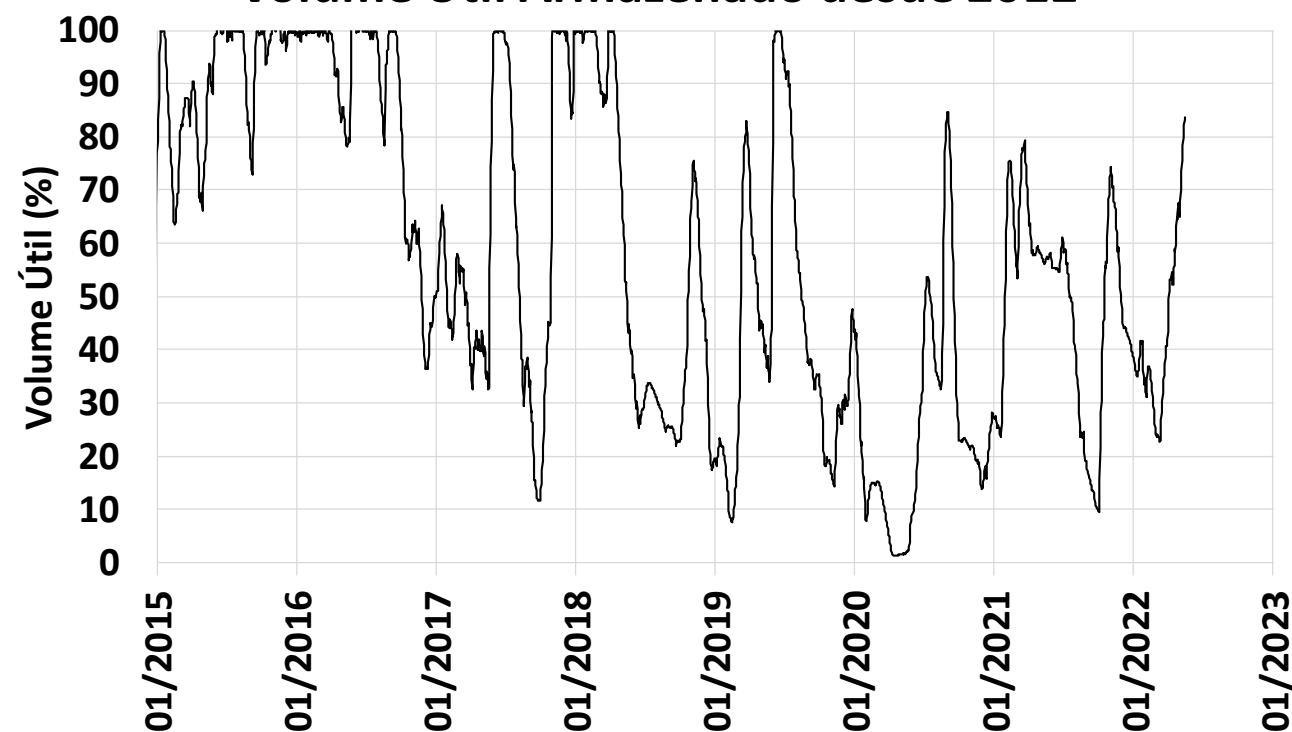
### Vazões Naturais Médias Mensais em 2022



### Volume Útil Armazenado em 15/05



### Volume Útil Armazenado desde 2012

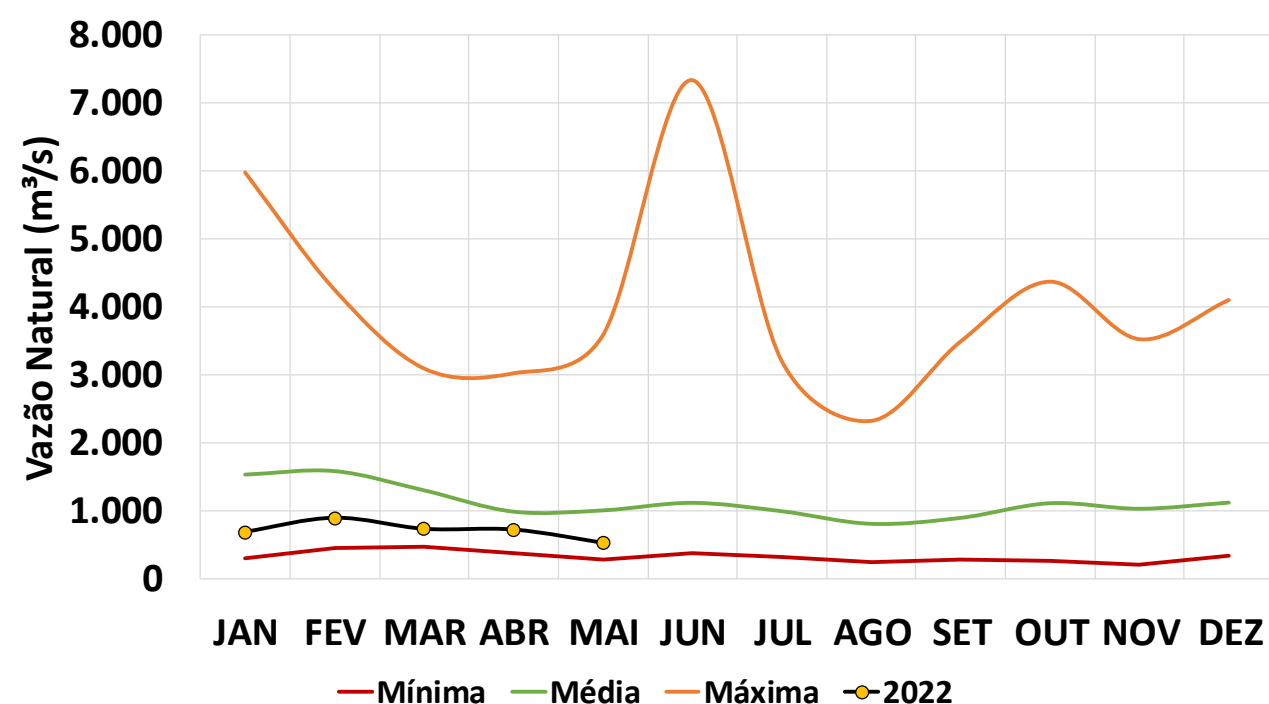


### Operação nos últimos 7 dias

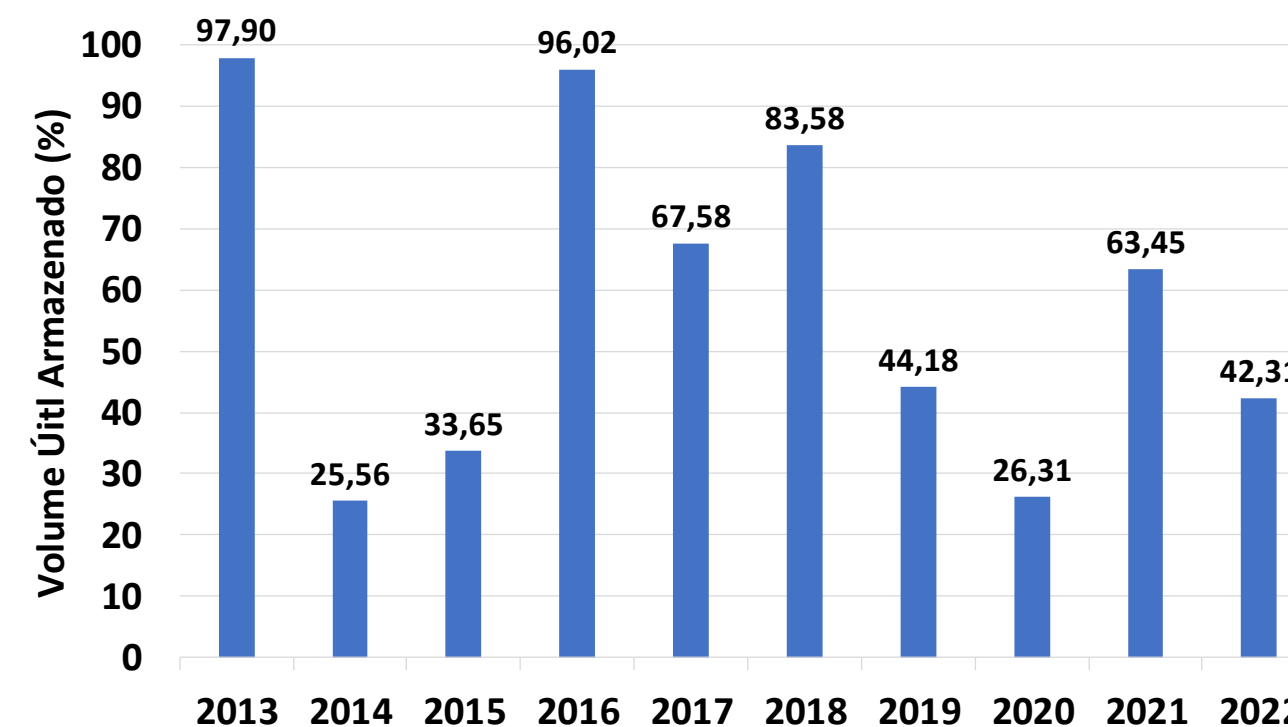
Data	Afluência (m³/s)	Defluência (m³/s)	Volume Útil (%)
09/05/2022	188	77	78,44
10/05/2022	162	88	79,88
11/05/2022	179	77	81,08
12/05/2022	153	125	81,44
13/05/2022	142	77	82,28
14/05/2022	142	77	83,12
15/05/2022	125	79	83,72

Fonte de dados: Operador Nacional do Sistema Elétrico (ONS)

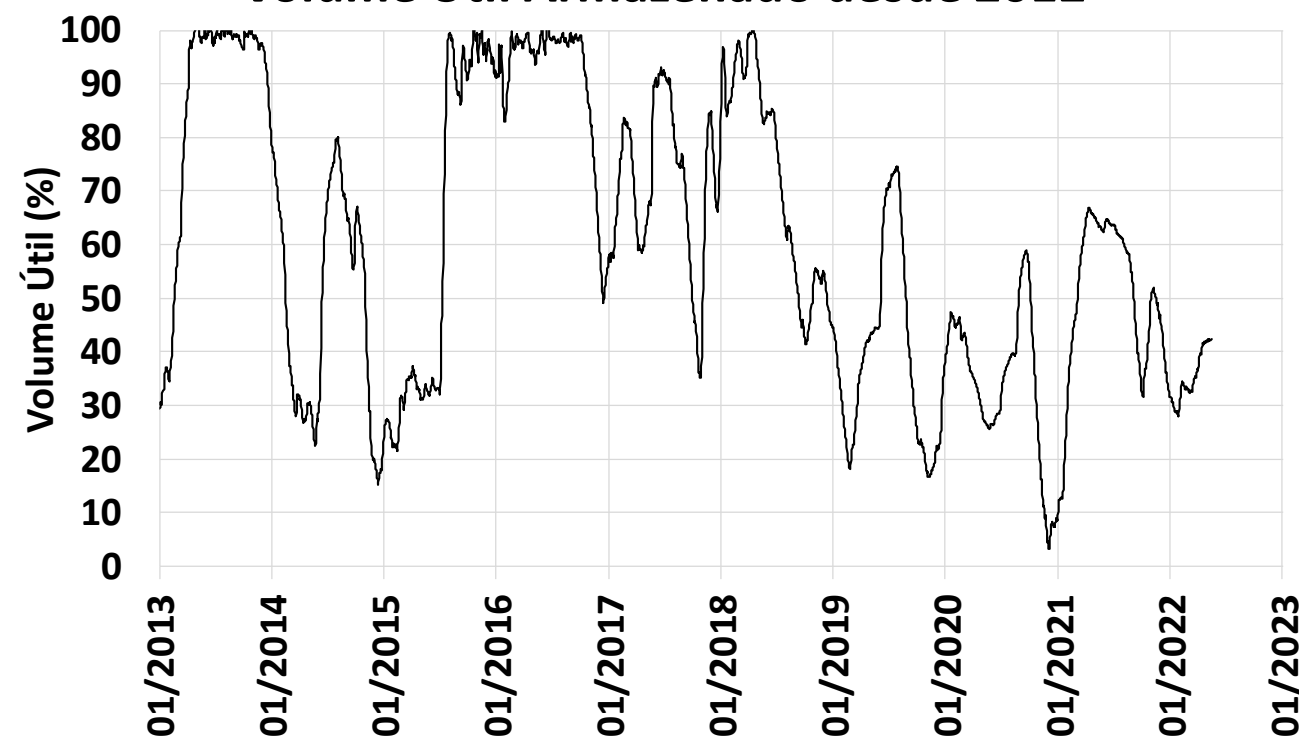
### Vazões Naturais Médias Mensais em 2022



### Volume Útil Armazenado em 15/05



### Volume Útil Armazenado desde 2012



### Operação nos últimos 7 dias

Data	Afluência (m³/s)	Defluência (m³/s)	Volume Útil (%)
09/05/2022	352	372	42,22
10/05/2022	356	366	42,21
11/05/2022	364	374	42,19
12/05/2022	372	372	42,19
13/05/2022	395	375	42,22
14/05/2022	374	364	42,24
15/05/2022	412	362	42,31

Fonte de dados: Operador Nacional do Sistema Elétrico (ONS)