

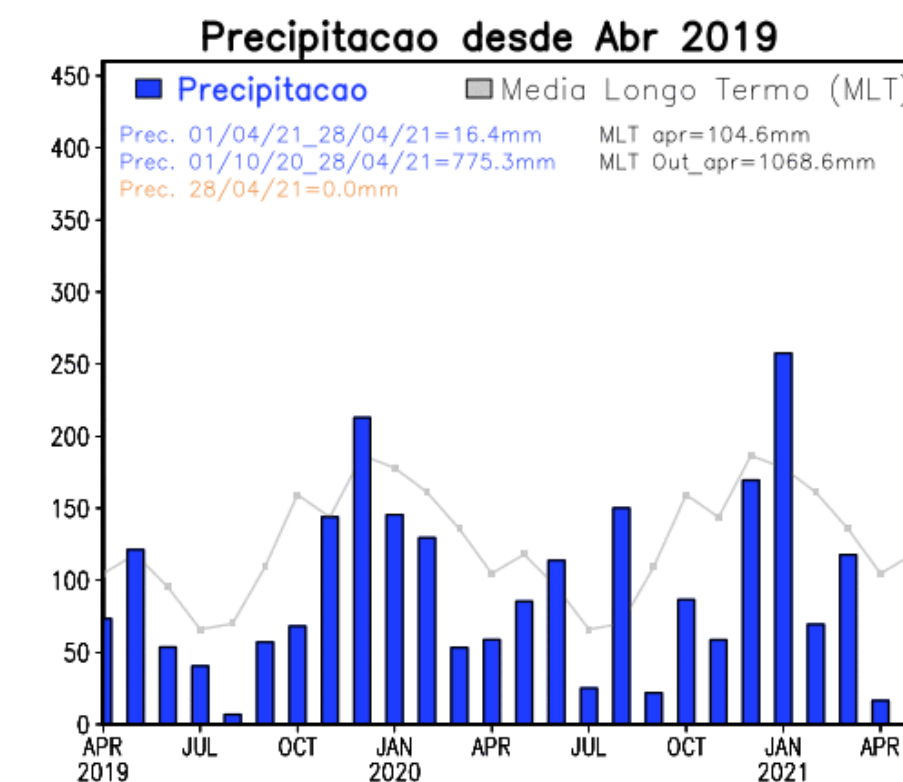
Acompanhamento Bacia do rio Paranapanema

03/05/2021*



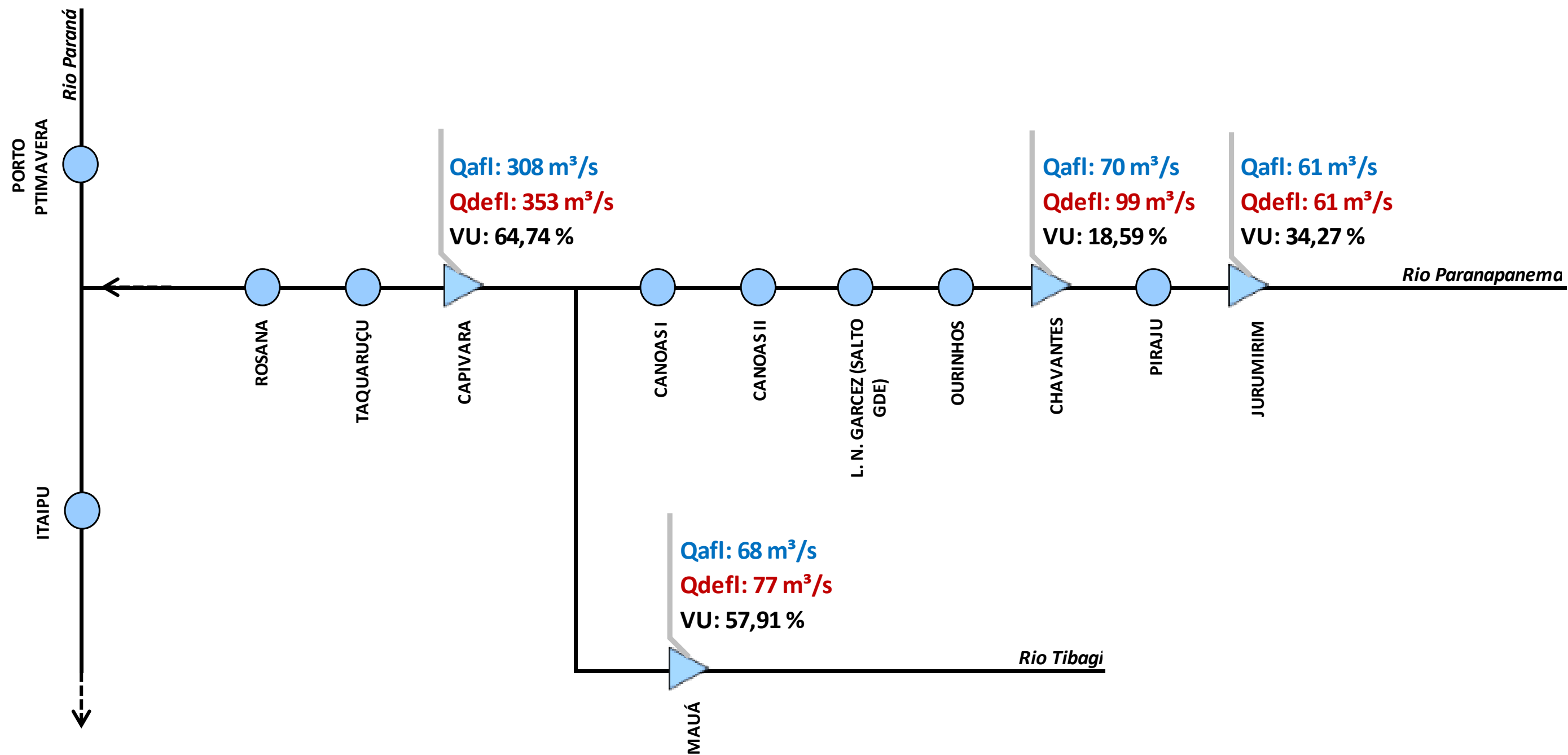
| Aproveitamentos | Características | | Situação em 02/05/2021 | | | | |
|-----------------|----------------------------------|----------------------------------|--------------------------------|-------------------------------|--------------|------------------------------------|-------------|
| | Volume Máximo (hm ³) | Volume Mínimo (hm ³) | Volume Útil (hm ³) | Vol. Acum. (hm ³) | % Vol. Acum. | Vol. Útil Acum. (hm ³) | % Vol. Útil |
| UHE Jurumirim | 7008 | 3843 | 3165 | 4927 | 70,31 | 1085 | 34,27 |
| UHE Chavantes | 8795 | 5754 | 3041 | 6319 | 71,85 | 565 | 18,59 |
| UHE Mauá | 2137 | 1470 | 667 | 1856 | 86,86 | 386 | 57,91 |
| UHE Capivara | 10542 | 4817 | 5725 | 8523 | 80,85 | 3706 | 64,74 |

Fonte de dados: Operador Nacional do Sistema Elétrico (ONS)

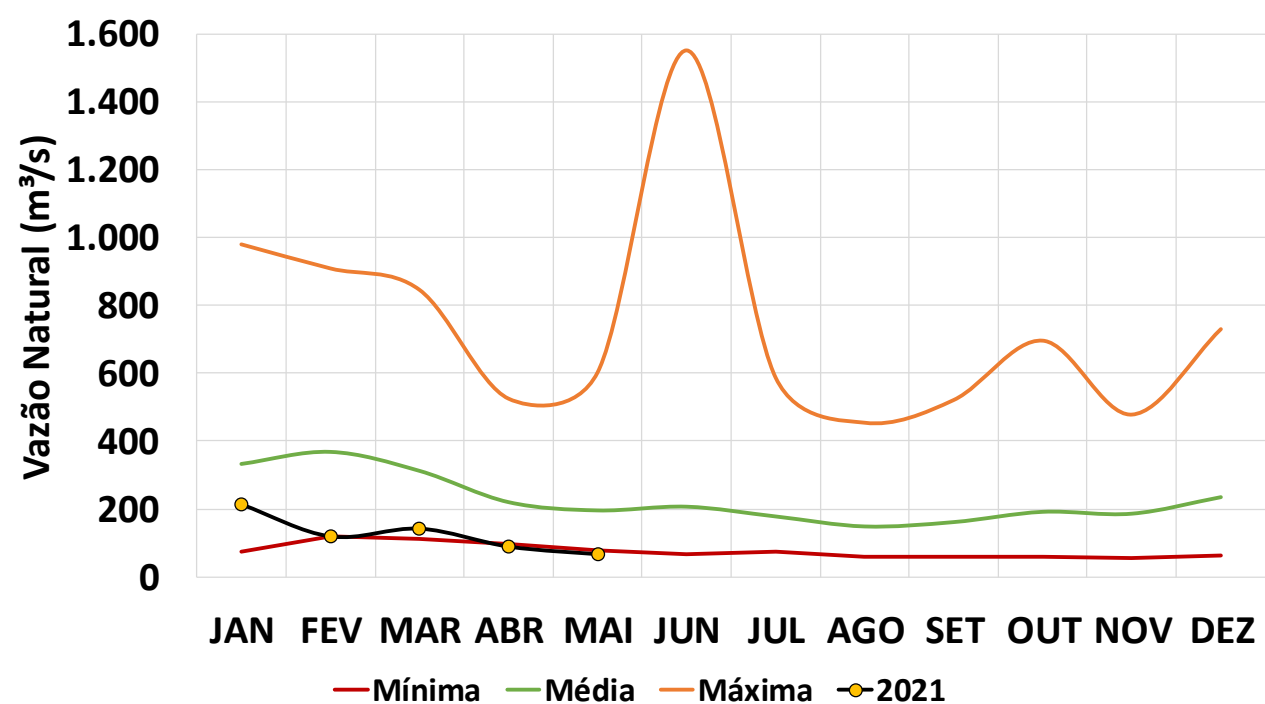


SALA DE SITUAÇÃO

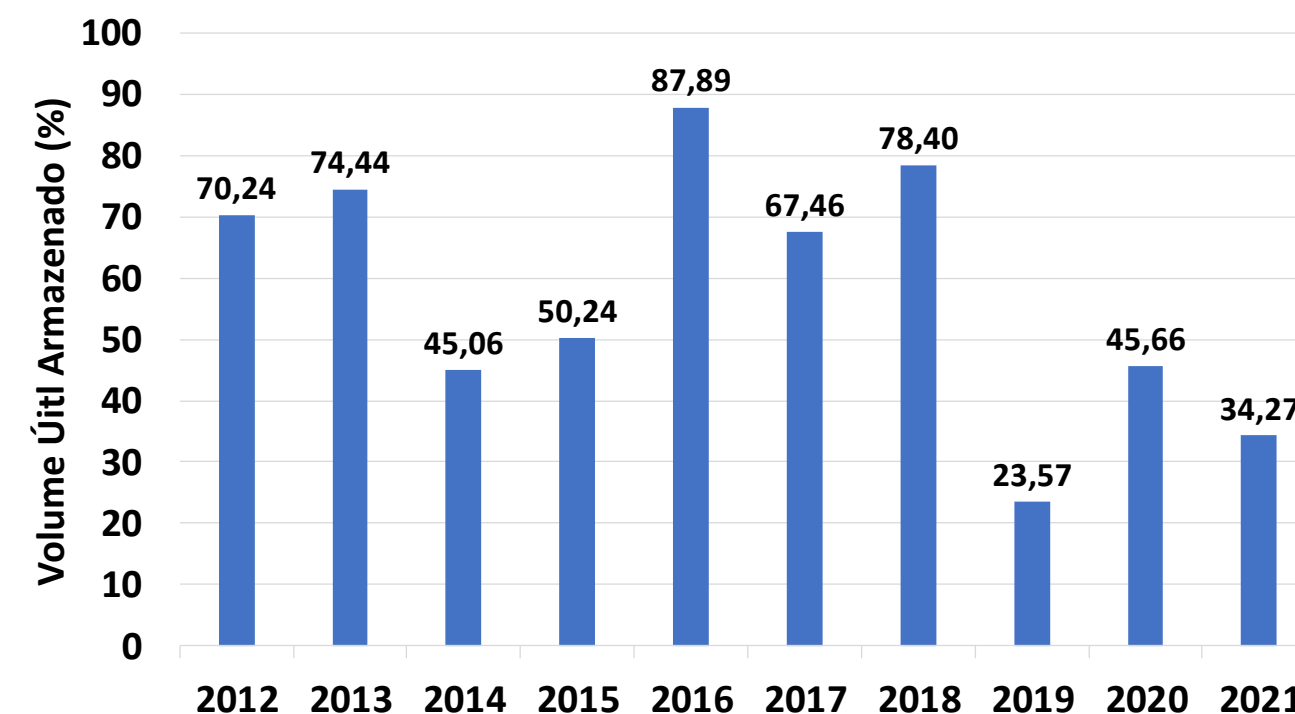
DIAGRAMA ESQUEMÁTICO



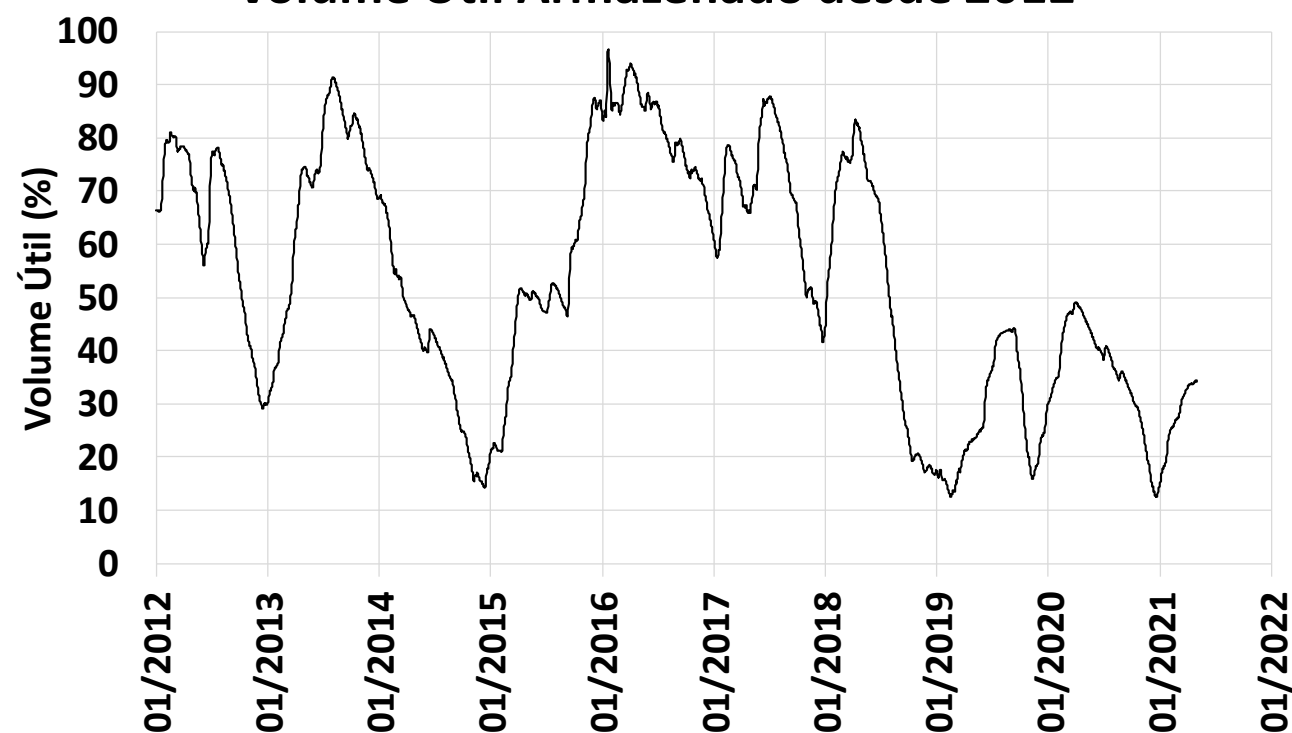
Vazões Naturais Médias Mensais em 2021



Volume Útil Armazenado em 02/05



Volume Útil Armazenado desde 2012

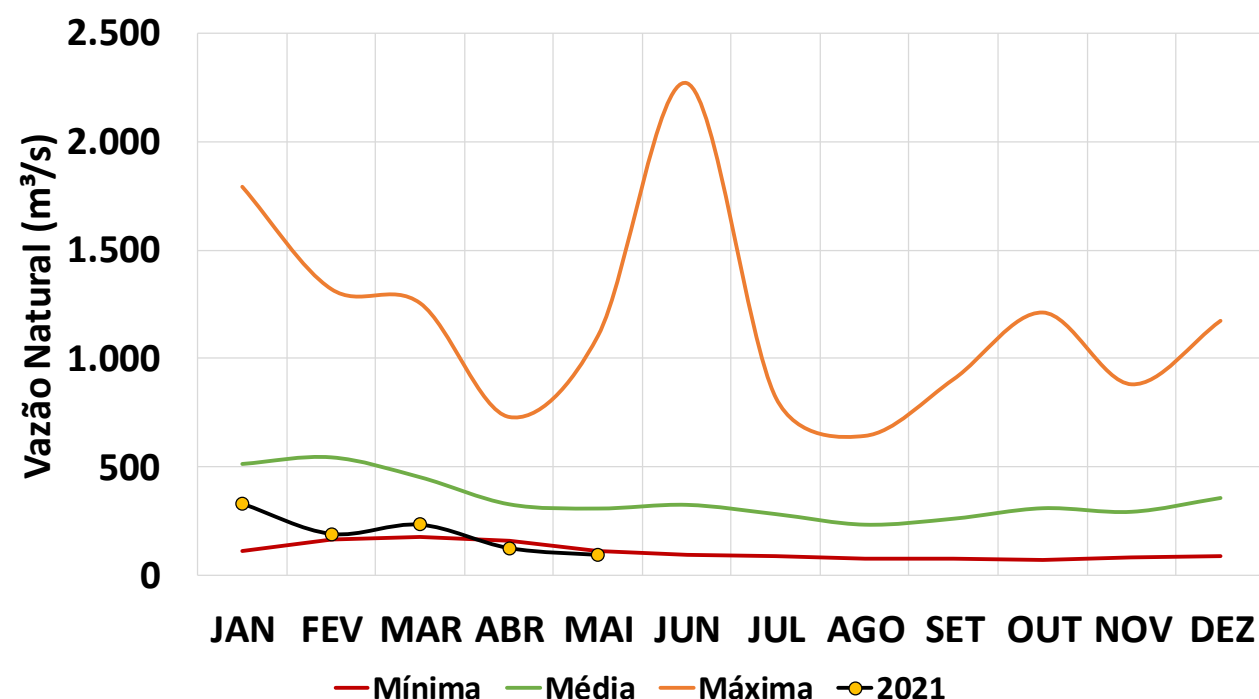


Operação nos últimos 7 dias

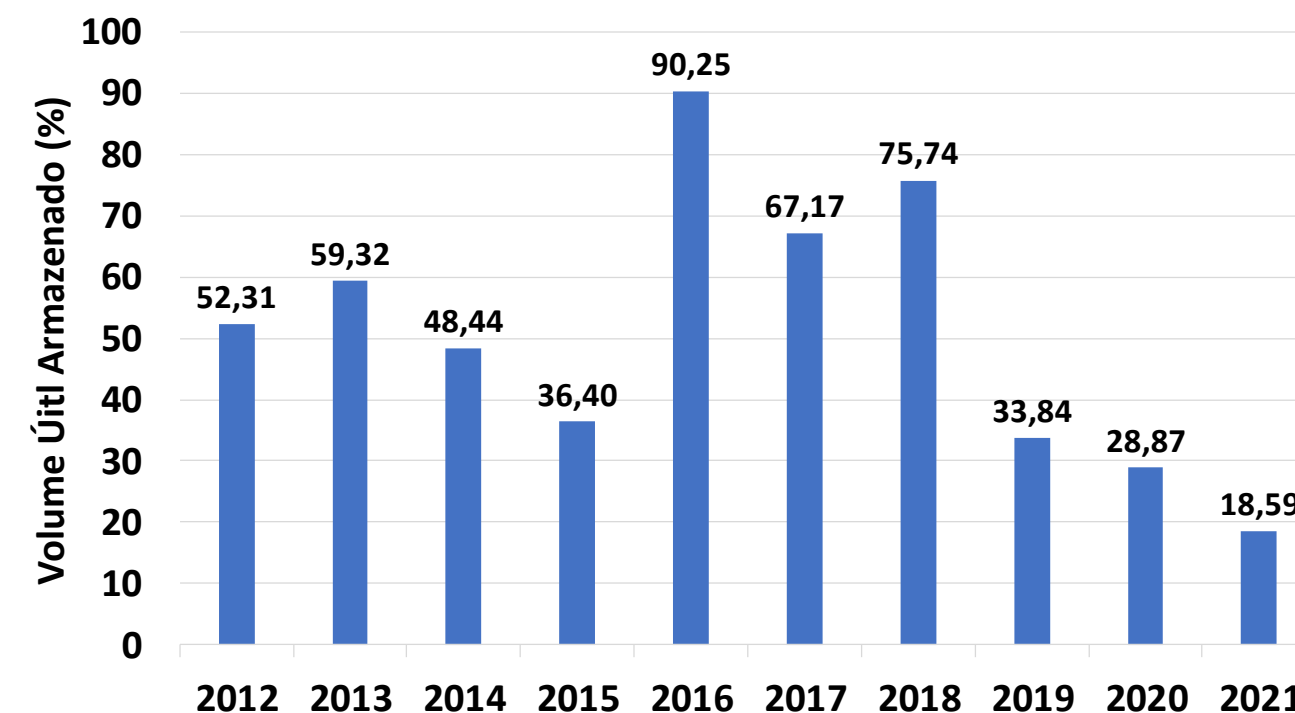
| Data | Afluência (m³/s) | Defluência (m³/s) | Volume Útil (%) |
|------------|------------------|-------------------|-----------------|
| 26/04/2021 | 78 | 61 | 34,27 |
| 27/04/2021 | 69 | 61 | 34,29 |
| 28/04/2021 | 69 | 61 | 34,31 |
| 29/04/2021 | 61 | 61 | 34,31 |
| 30/04/2021 | 53 | 61 | 34,29 |
| 01/05/2021 | 53 | 61 | 34,27 |
| 02/05/2021 | 61 | 61 | 34,27 |

Fonte de dados: Operador Nacional do Sistema Elétrico (ONS)

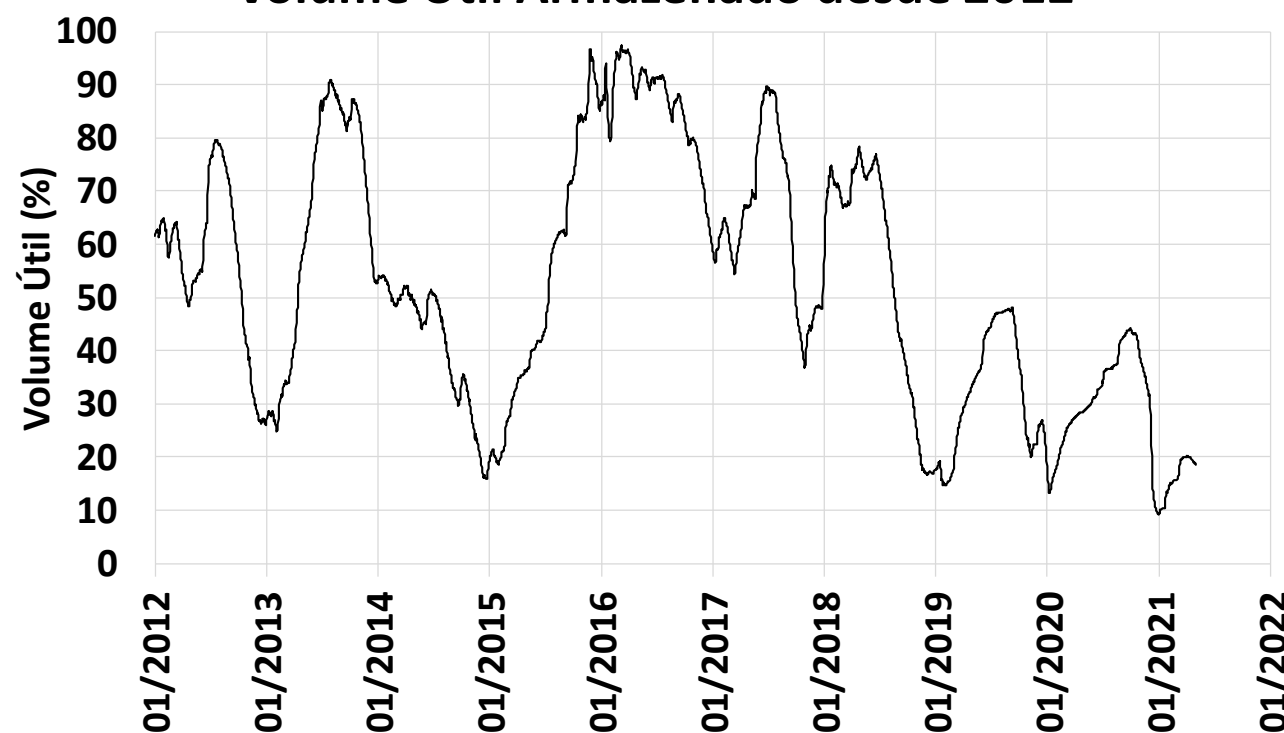
Vazões Naturais Médias Mensais em 2021



Volume Útil Armazenado em 02/05



Volume Útil Armazenado desde 2012

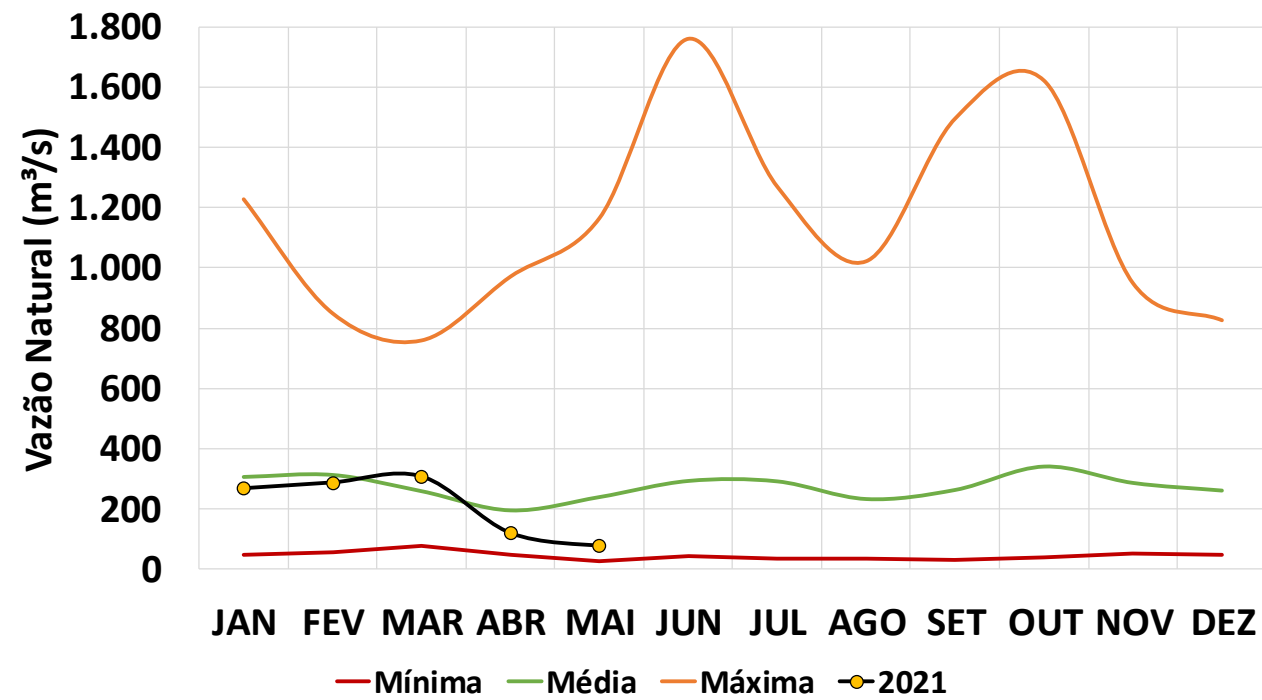


Operação nos últimos 7 dias

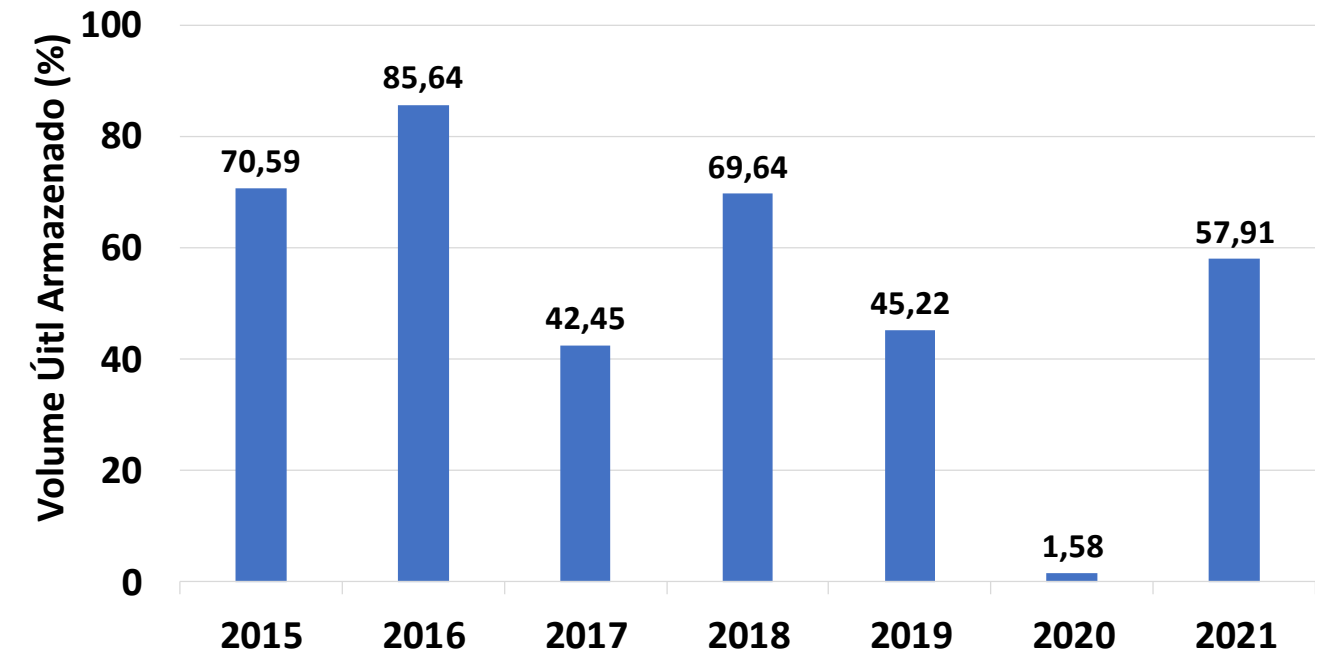
| Data | Afluência (m³/s) | Defluência (m³/s) | Volume Útil (%) |
|------------|------------------|-------------------|-----------------|
| 26/04/2021 | 77 | 99 | 18,99 |
| 27/04/2021 | 77 | 99 | 18,93 |
| 28/04/2021 | 77 | 99 | 18,87 |
| 29/04/2021 | 84 | 99 | 18,82 |
| 30/04/2021 | 77 | 99 | 18,76 |
| 01/05/2021 | 77 | 99 | 18,68 |
| 02/05/2021 | 70 | 99 | 18,59 |

Fonte de dados: Operador Nacional do Sistema Elétrico (ONS)

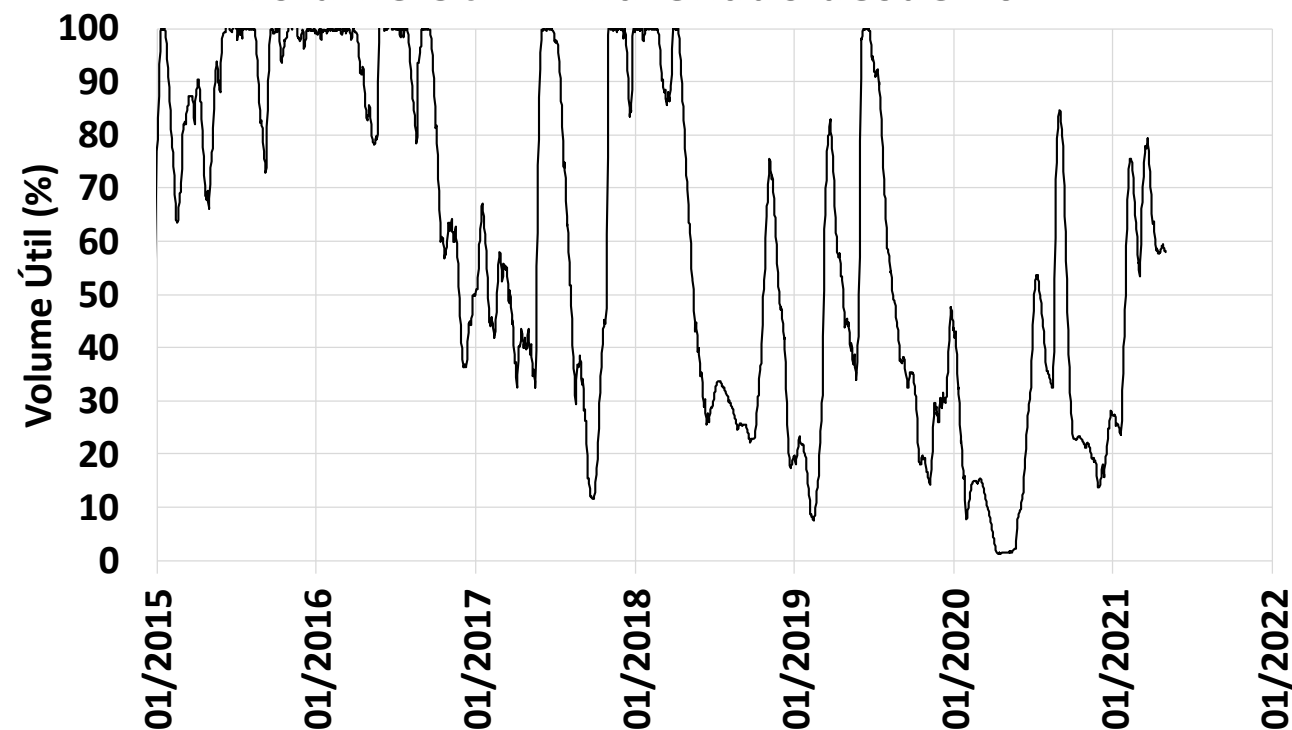
Vazões Naturais Médias Mensais em 2021



Volume Útil Armazenado em 02/05



Volume Útil Armazenado desde 2012

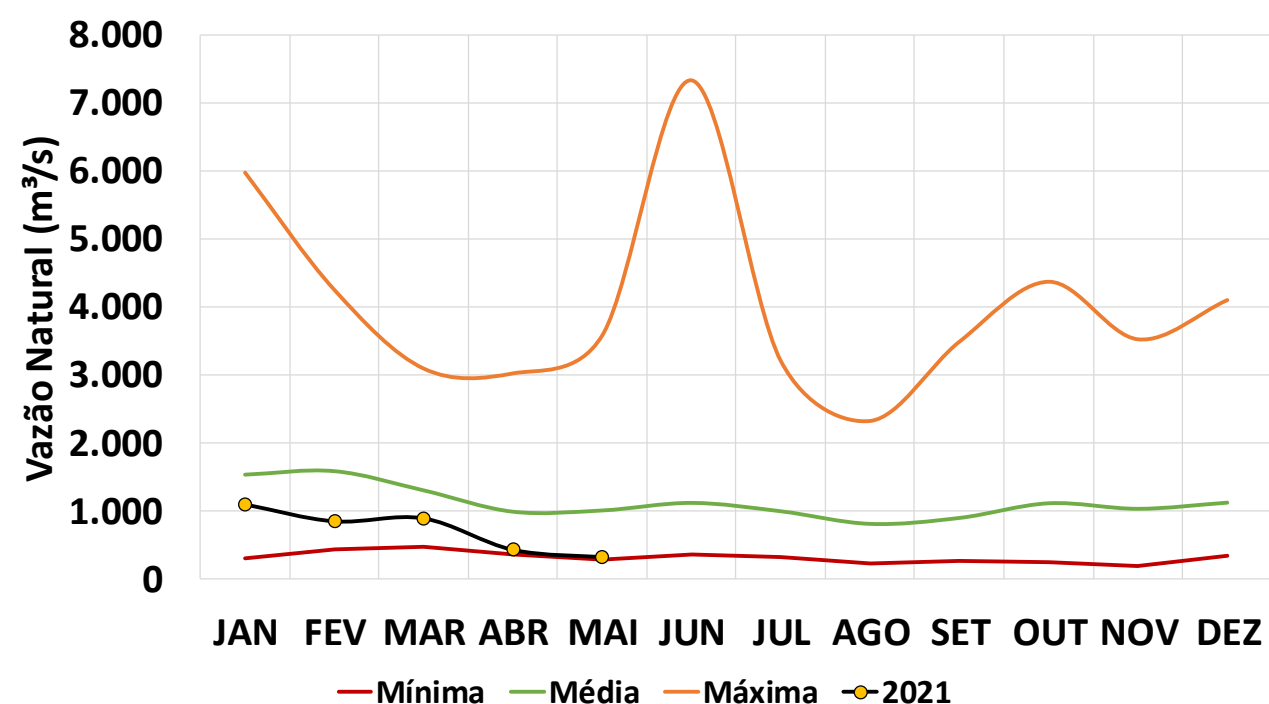


Operação nos últimos 7 dias

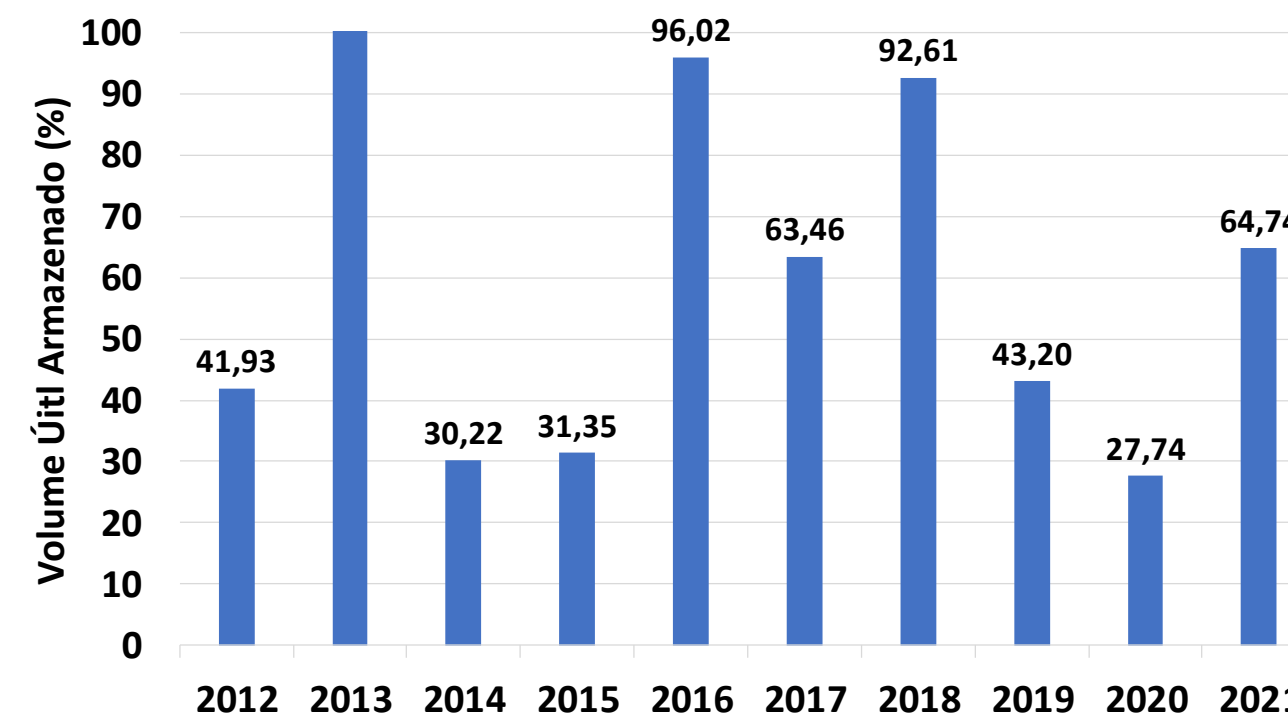
| Data | Afluência (m³/s) | Defluência (m³/s) | Volume Útil (%) |
|------------|------------------|-------------------|-----------------|
| 26/04/2021 | 86 | 121 | 58,93 |
| 27/04/2021 | 69 | 95 | 58,59 |
| 28/04/2021 | 82 | 117 | 58,13 |
| 29/04/2021 | 77 | 77 | 58,13 |
| 30/04/2021 | 77 | 77 | 58,13 |
| 01/05/2021 | 68 | 77 | 58,02 |
| 02/05/2021 | 68 | 77 | 57,91 |

Fonte de dados: Operador Nacional do Sistema Elétrico (ONS)

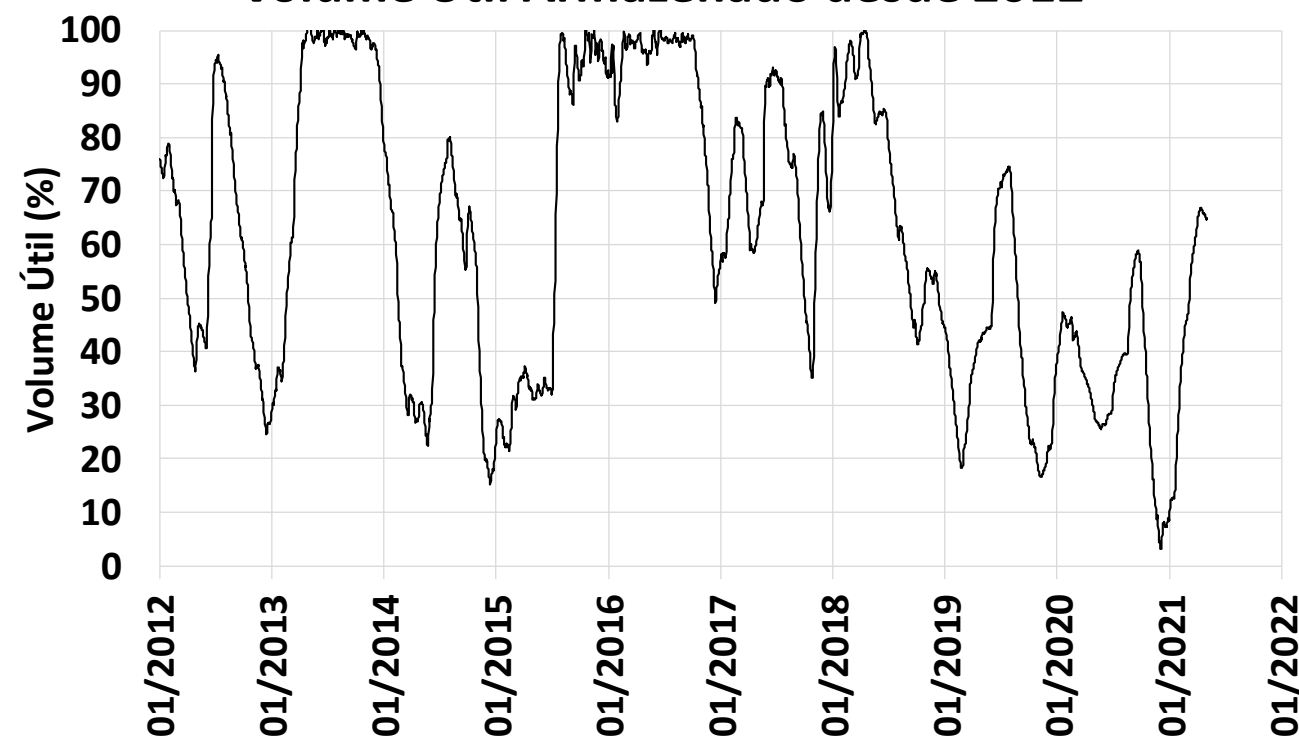
Vazões Naturais Médias Mensais em 2021



Volume Útil Armazenado em 02/05



Volume Útil Armazenado desde 2012



Operação nos últimos 7 dias

| Data | Afluência (m³/s) | Defluência (m³/s) | Volume Útil (%) |
|------------|------------------|-------------------|-----------------|
| 26/04/2021 | 298 | 423 | 65,36 |
| 27/04/2021 | 334 | 448 | 65,19 |
| 28/04/2021 | 336 | 427 | 65,05 |
| 29/04/2021 | 324 | 449 | 64,86 |
| 30/04/2021 | 325 | 450 | 64,67 |
| 01/05/2021 | 332 | 287 | 64,81 |
| 02/05/2021 | 308 | 353 | 64,74 |

Fonte de dados: Operador Nacional do Sistema Elétrico (ONS)