

Legenda:



Usina com reservatório



Usina a fio d'água



Gostaríamos de saber qual a sua opinião quanto a esse boletim. Assim, você nos ajuda a melhorar os nossos produtos. Basta clicar [aqui](#) e responder a 2 perguntas. Obrigado!

Rio Paraná

**Rosana**

Data	Aflu (m <sup>3</sup> /s)	Deflu (m <sup>3</sup> /s)
31/05	449	573
01/06	549	574
02/06	501	575
03/06	490	564

**Capivara**

Data	Aflu (m <sup>3</sup> /s)	Deflu (m <sup>3</sup> /s)	V.U. (%)
31/05	360	305	57,10
01/06	360	305	57,19
02/06	359	304	57,27
03/06	339	339	57,27

**Canoas I**

Data	Aflu (m <sup>3</sup> /s)	Deflu (m <sup>3</sup> /s)
31/05	183	176
01/06	183	193
02/06	168	155
03/06	213	203

**Canoas II**

Data	Aflu (m <sup>3</sup> /s)	Deflu (m <sup>3</sup> /s)
31/05	161	177
01/06	163	179
02/06	194	162
03/06	169	204

**Ourinhos**

Data	Aflu (m <sup>3</sup> /s)	Deflu (m <sup>3</sup> /s)
31/05	113	110
01/06	112	110
02/06	113	114
03/06	113	114

**Piraju**

Data	Aflu (m <sup>3</sup> /s)	Deflu (m <sup>3</sup> /s)
31/05	158	164
01/06	157	155
02/06	159	157
03/06	125	129



**Taquaruçu**

Data	Aflu (m <sup>3</sup> /s)	Deflu (m <sup>3</sup> /s)
31/05	381	381
01/06	248	382
02/06	328	386
03/06	386	386

**Mauá**

Data	Aflu (m <sup>3</sup> /s)	Deflu (m <sup>3</sup> /s)	V.U. (%)
31/05	136	87	27,50
01/06	129	80	28,13
02/06	137	80	28,86
03/06	121	80	29,39

**Salto Grande**

Data	Aflu (m <sup>3</sup> /s)	Deflu (m <sup>3</sup> /s)
31/05	155	155
01/06	156	156
02/06	157	186
03/06	154	163

**Chavantes**

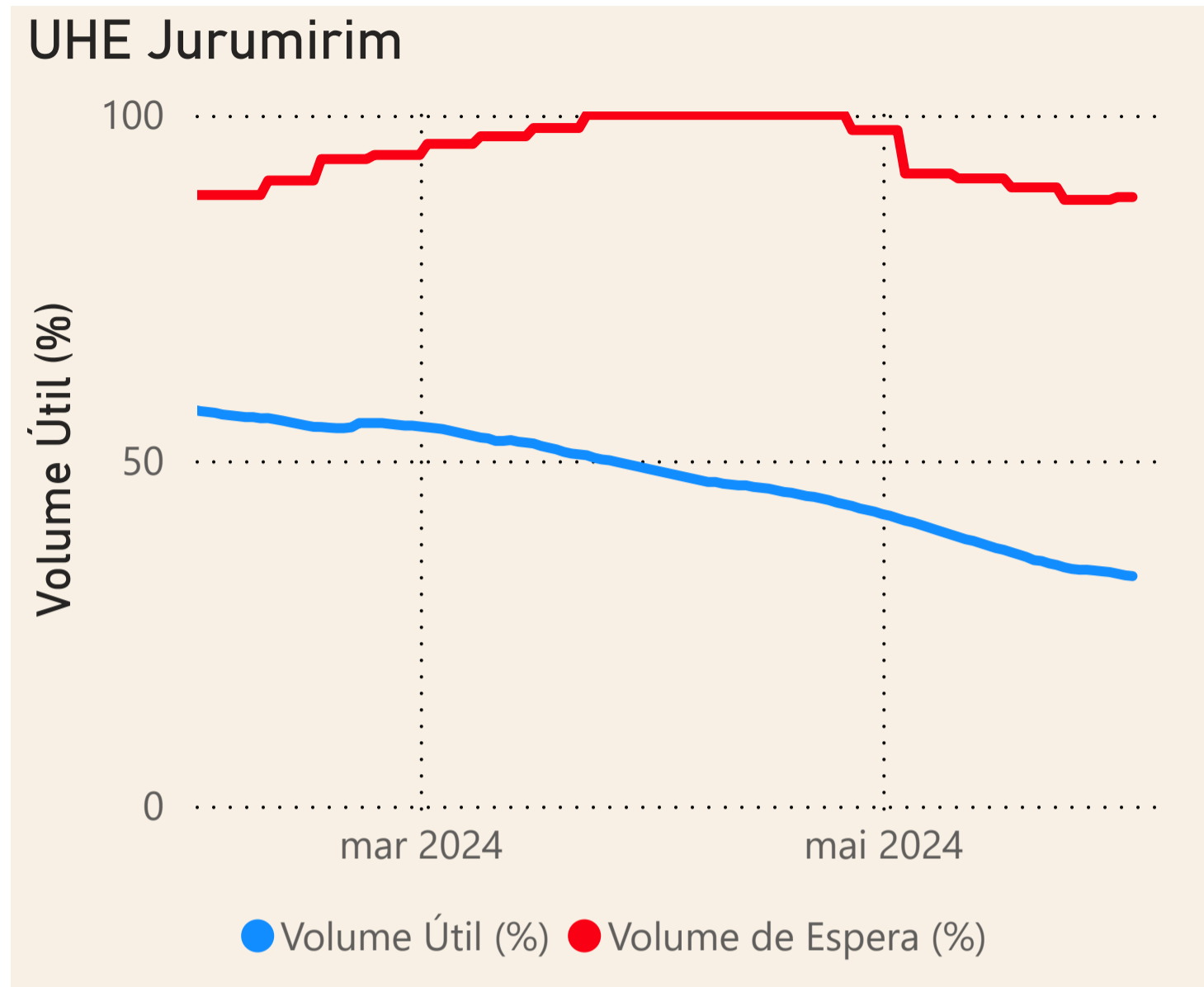
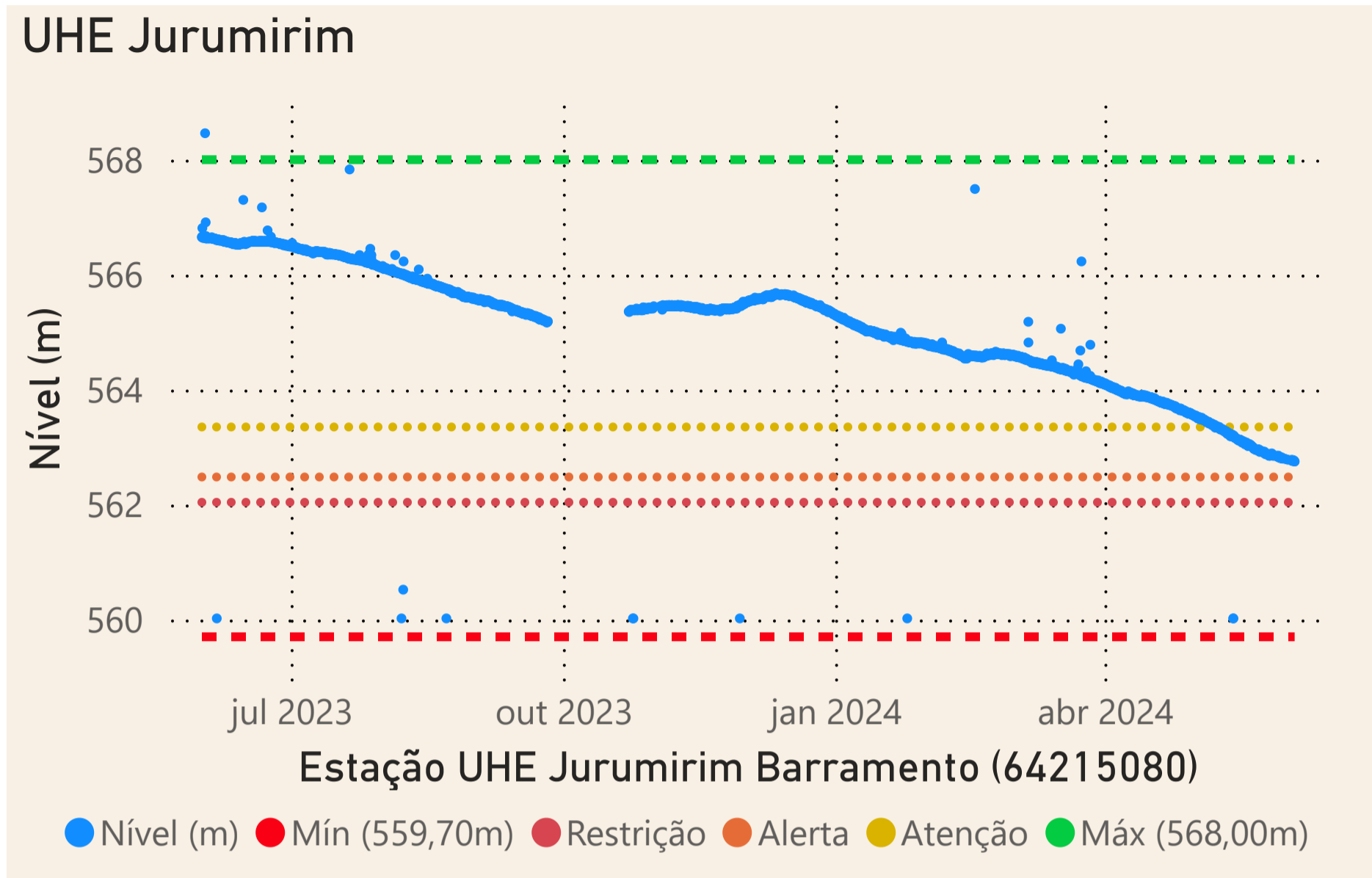
Data	Aflu (m <sup>3</sup> /s)	Deflu (m <sup>3</sup> /s)	V.U. (%)
31/05	245	118	64,04
01/06	201	117	64,28
02/06	159	117	64,40
03/06	160	118	64,52

**Jurumirim**

Data	Aflu (m <sup>3</sup> /s)	Deflu (m <sup>3</sup> /s)	V.U. (%)
31/05	114	156	33,81
01/06	72	156	33,58
02/06	72	156	33,35
03/06	78	120	33,23

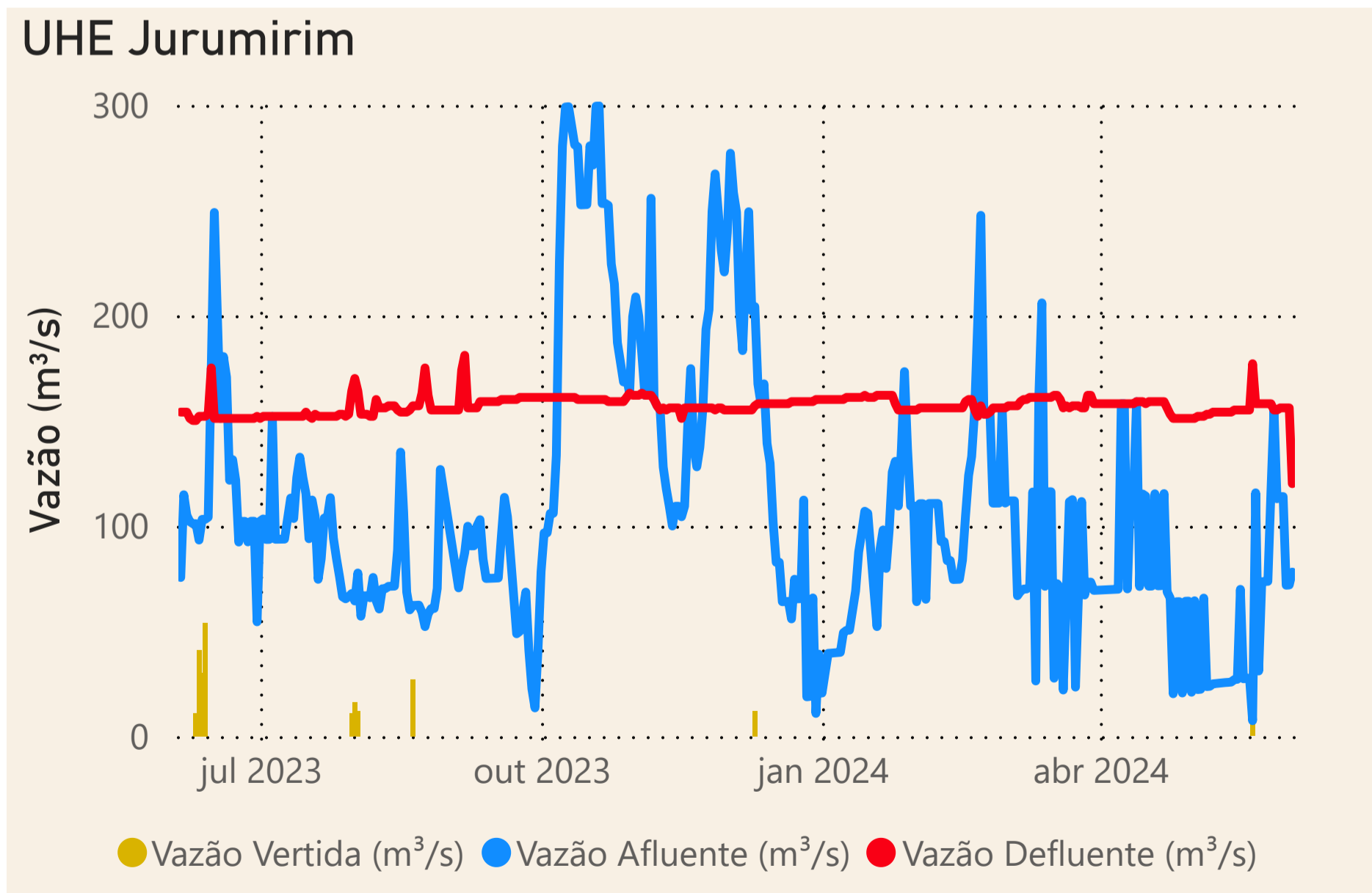
Rio Tibagi

Saiba mais sobre [as condições de operação do Sistema Hídrico do Rio Paranapanema](#)

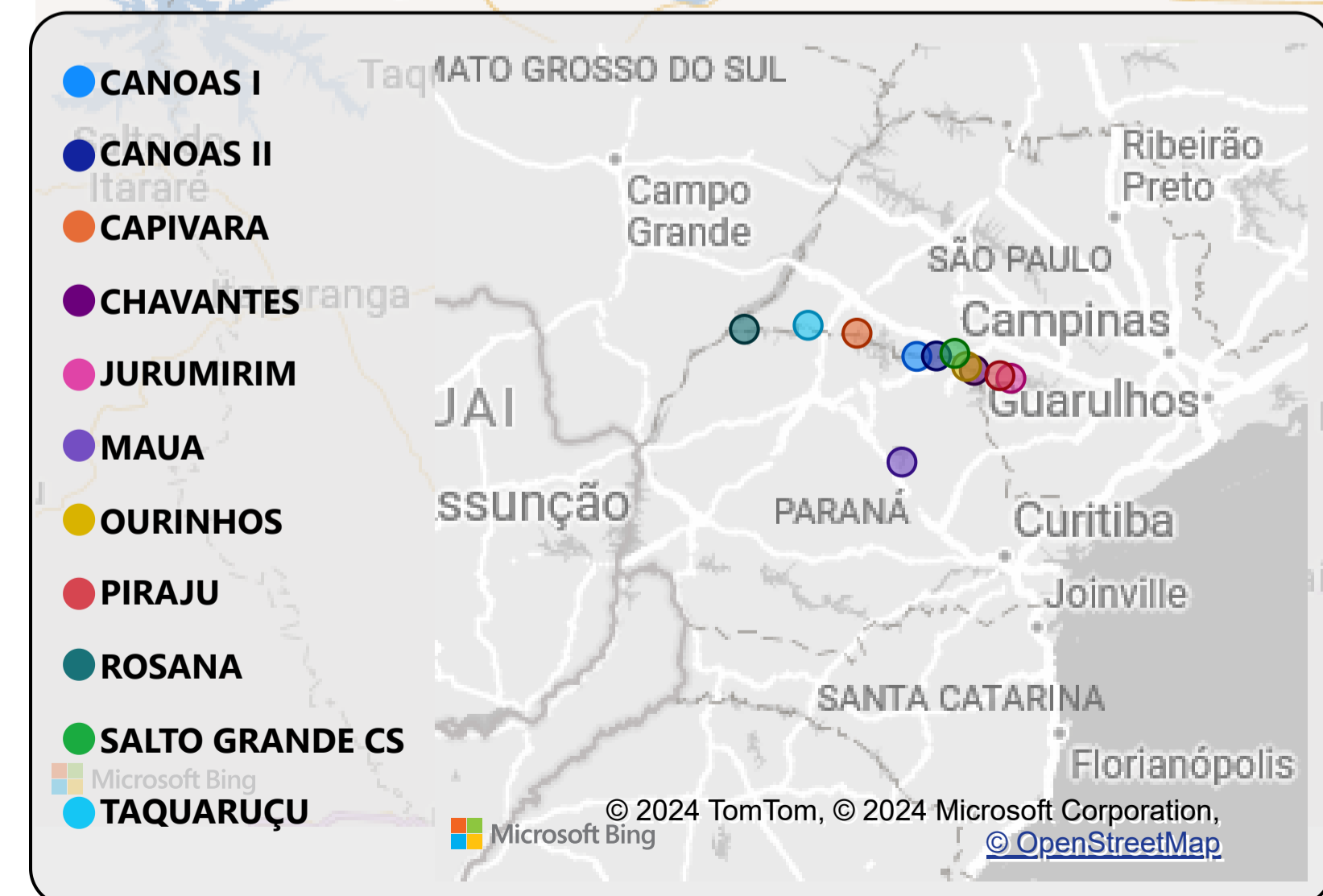


**Faixa de Operação**  
**Atenção**  
Vazão defluente máxima média semanal  
**182 m³/s**

Localização do reservatório



Data	Qnatural mensal (m³/s)	MLT (%)	MLT (m³/s)
jun/2023	142	70%	203
jul/2023	116	67%	174
ago/2023	92	63%	146
set/2023	89	56%	158
out/2023	215	114%	188
nov/2023	173	95%	183
dez/2023	146	64%	230
jan/2024	83	25%	327
fev/2024	120	33%	359
mar/2024	99	32%	305
abr/2024	94	44%	215
mai/2024	61	32%	190
jun/2024	99	49%	203

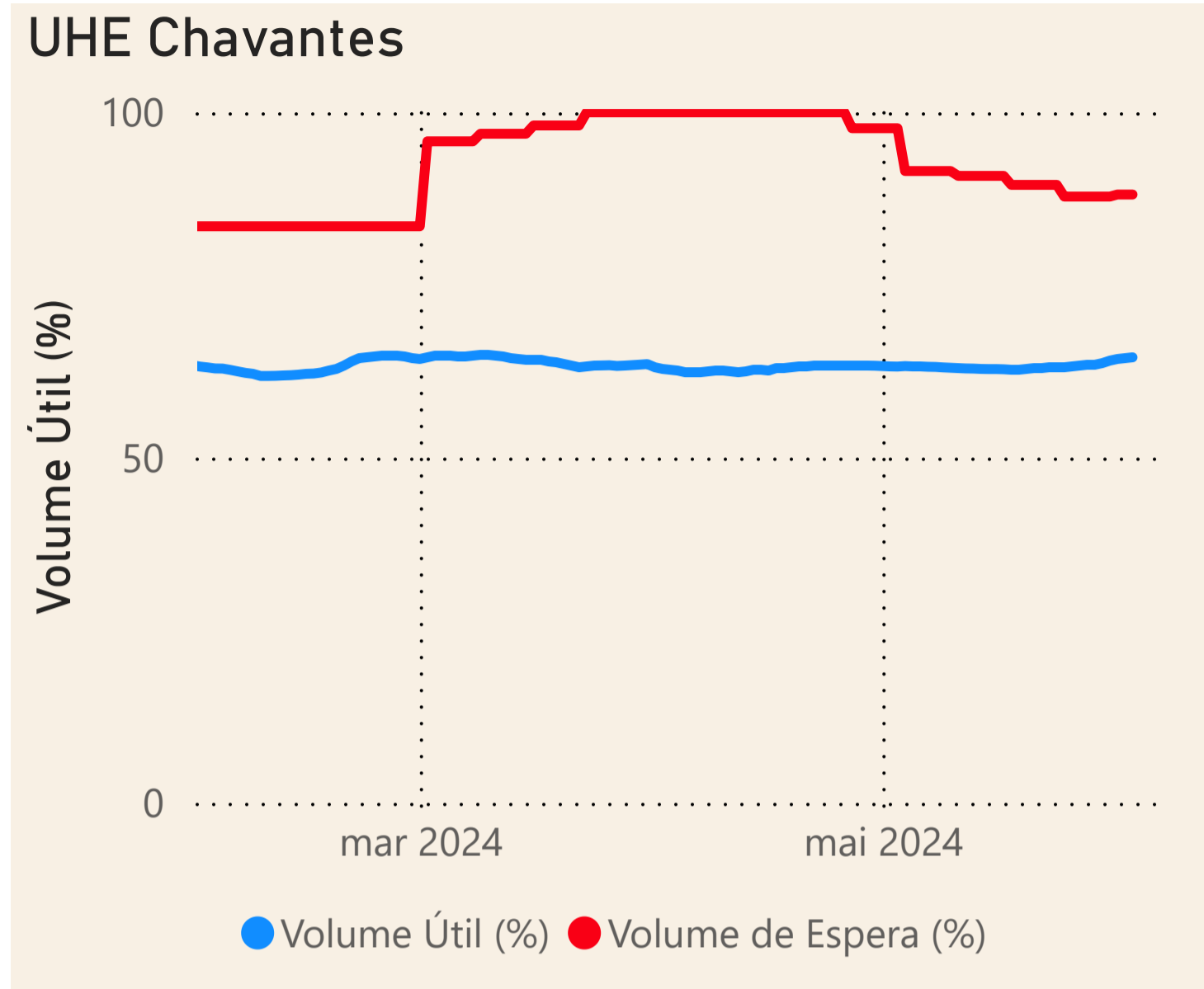
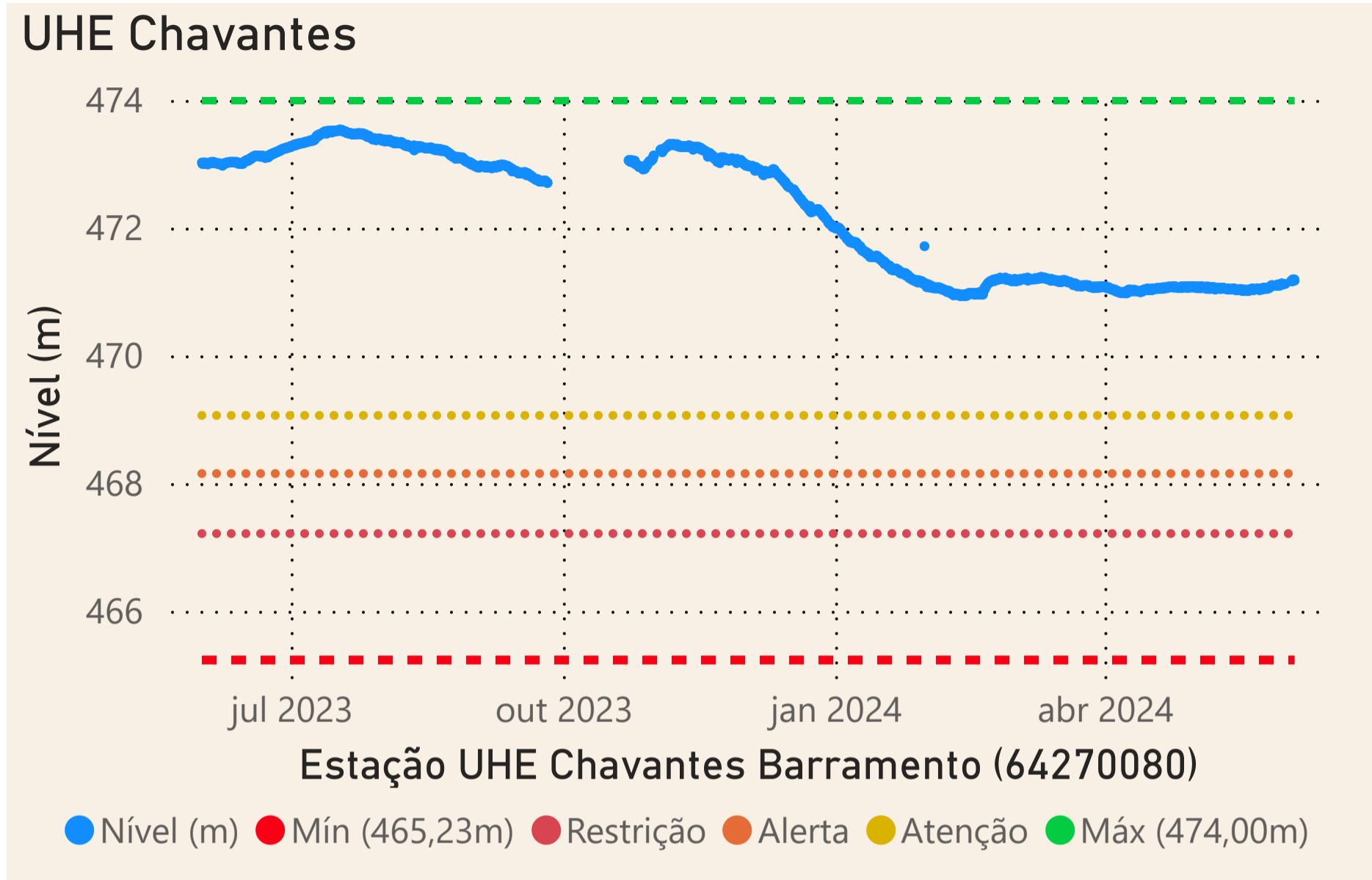


Saiba mais sobre as condições de operação do Sistema Hídrico do Rio Paranapanema

Fonte: ONS e Hidro-Telemetria

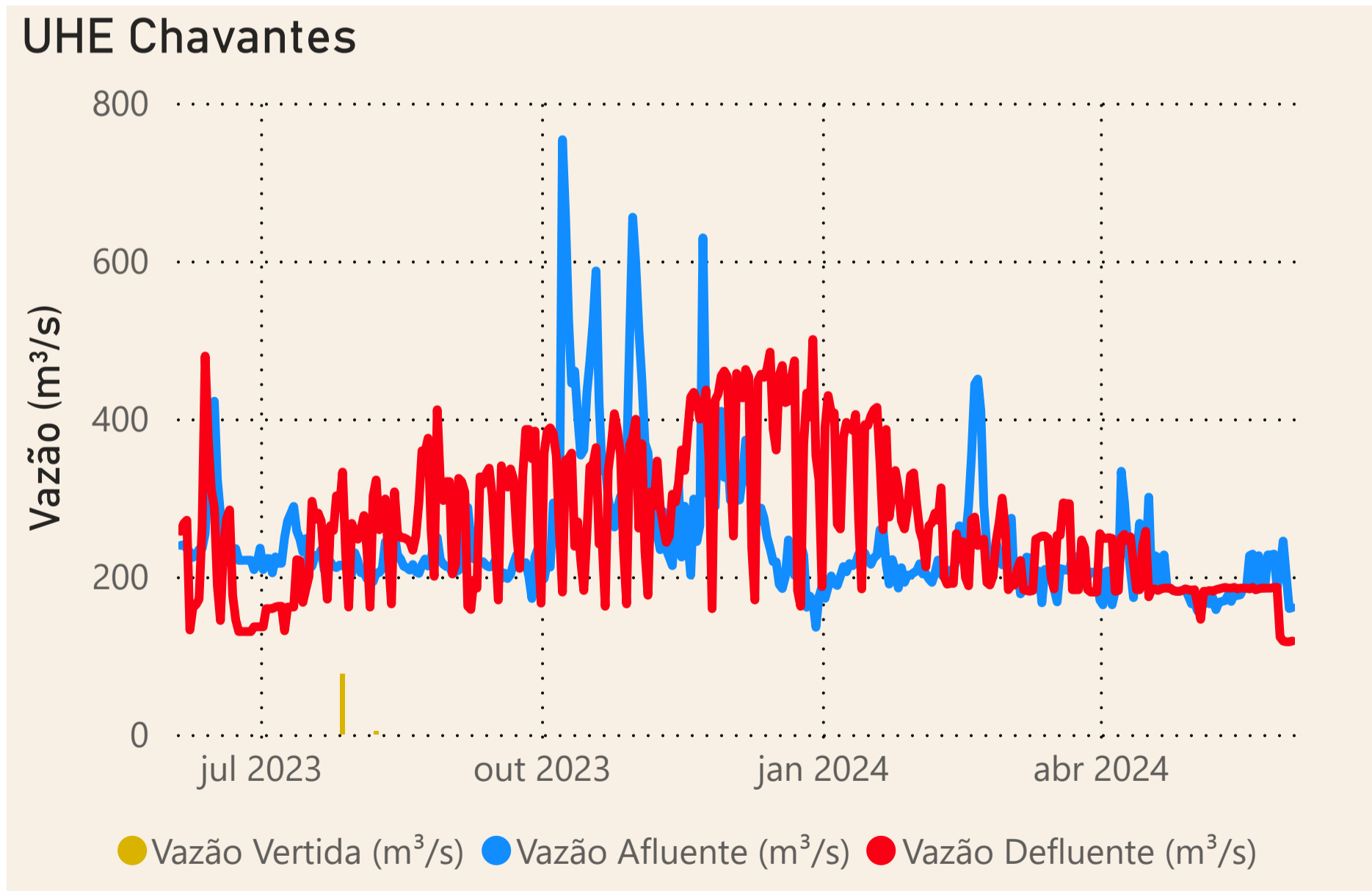
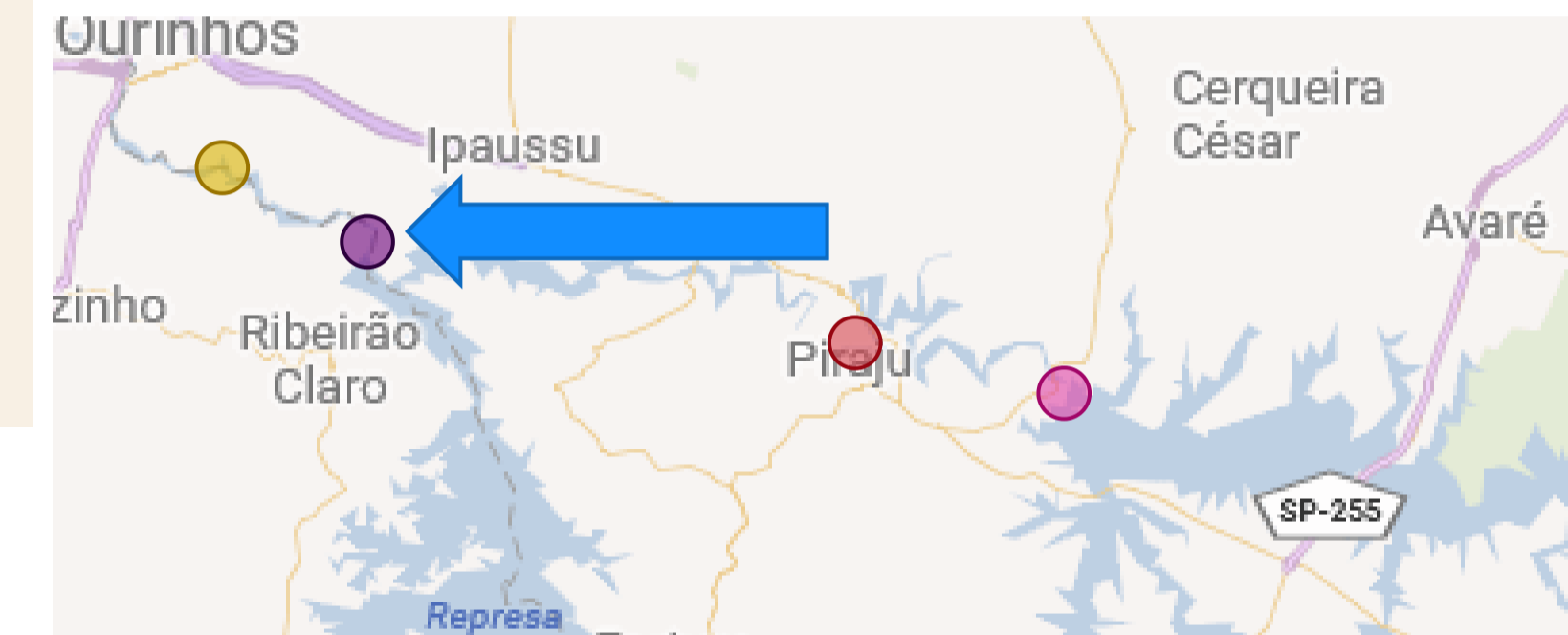
Superintendência de Operações e Eventos Críticos  
Coordenação de Operação de Reservatórios e Sistemas Hídricos

\*Dados consistidos sujeitos a novas revisões

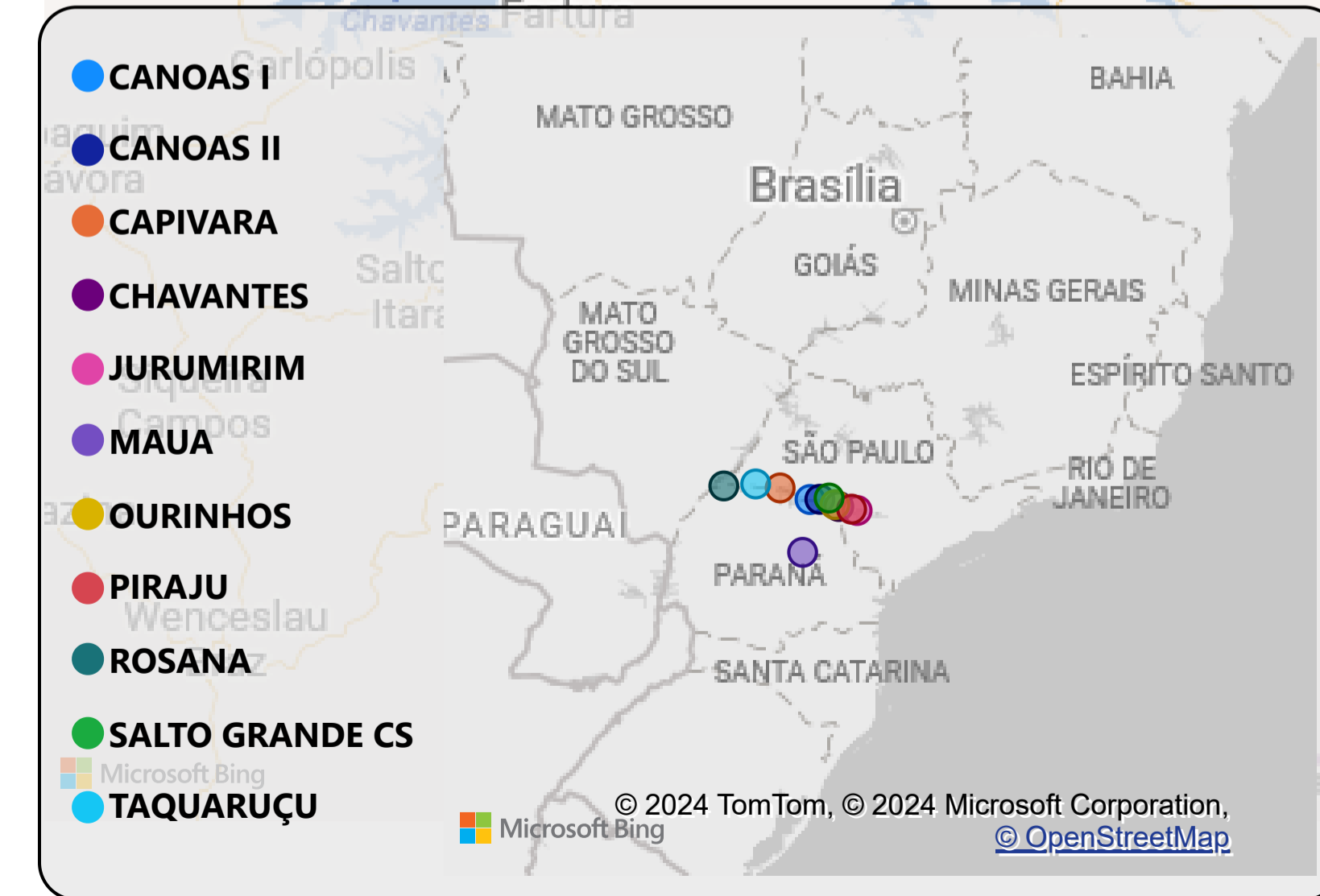


Faixa de Operação  
**Normal**  
Vazão defluente máxima média semanal  
**Sem restrição**

Localização do reservatório



Data	Qnatural Mensal (m³/s)	MLT (%)	MLT (m³/s)
jun/2023	258	81%	318
jul/2023	200	73%	274
ago/2023	163	72%	227
set/2023	157	62%	254
out/2023	438	144%	304
nov/2023	336	117%	287
dez/2023	257	74%	349
jan/2024	136	27%	508
fev/2024	212	40%	533
mar/2024	159	36%	443
abr/2024	156	49%	320
mai/2024	102	34%	298
jun/2024	155	49%	318

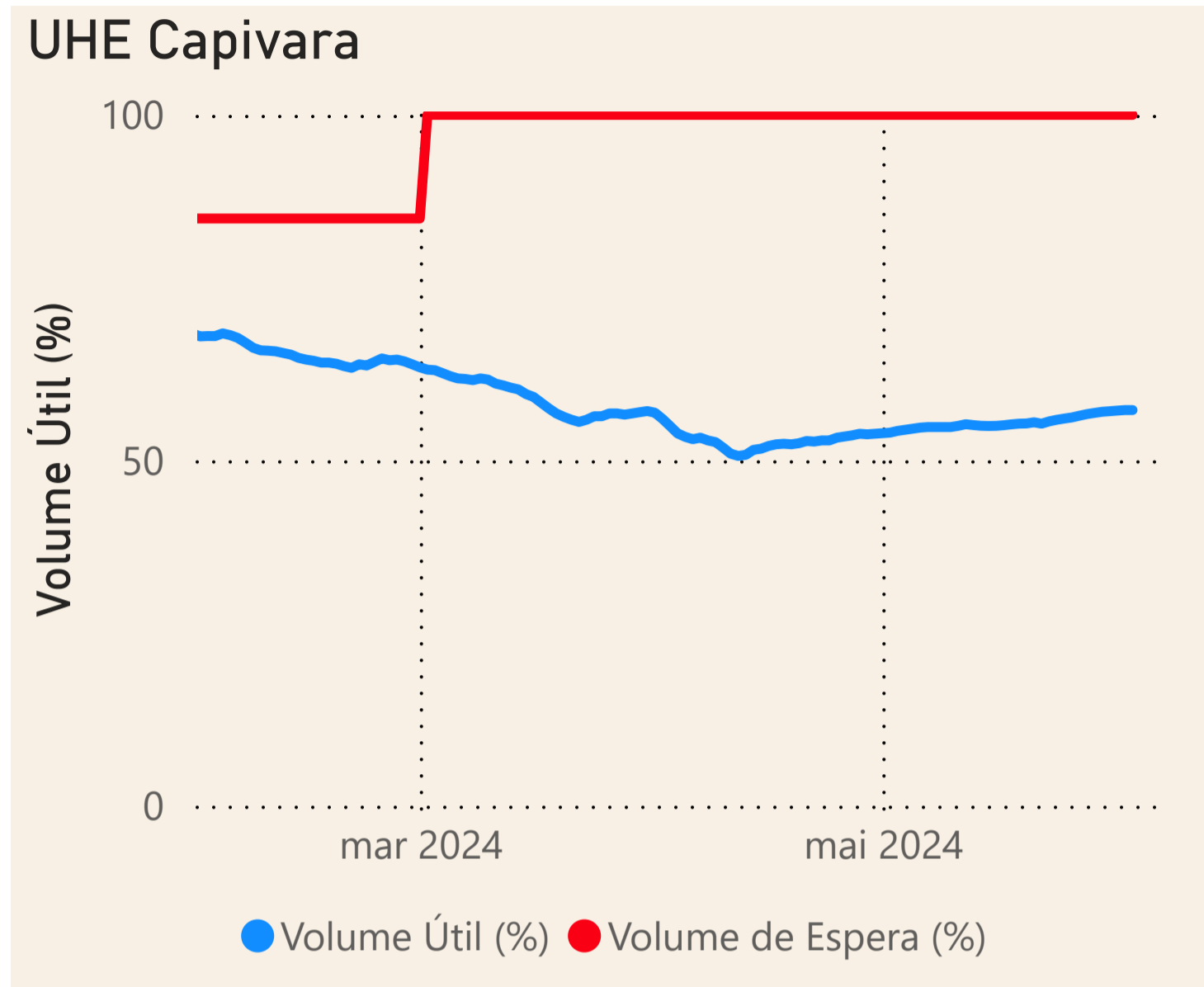
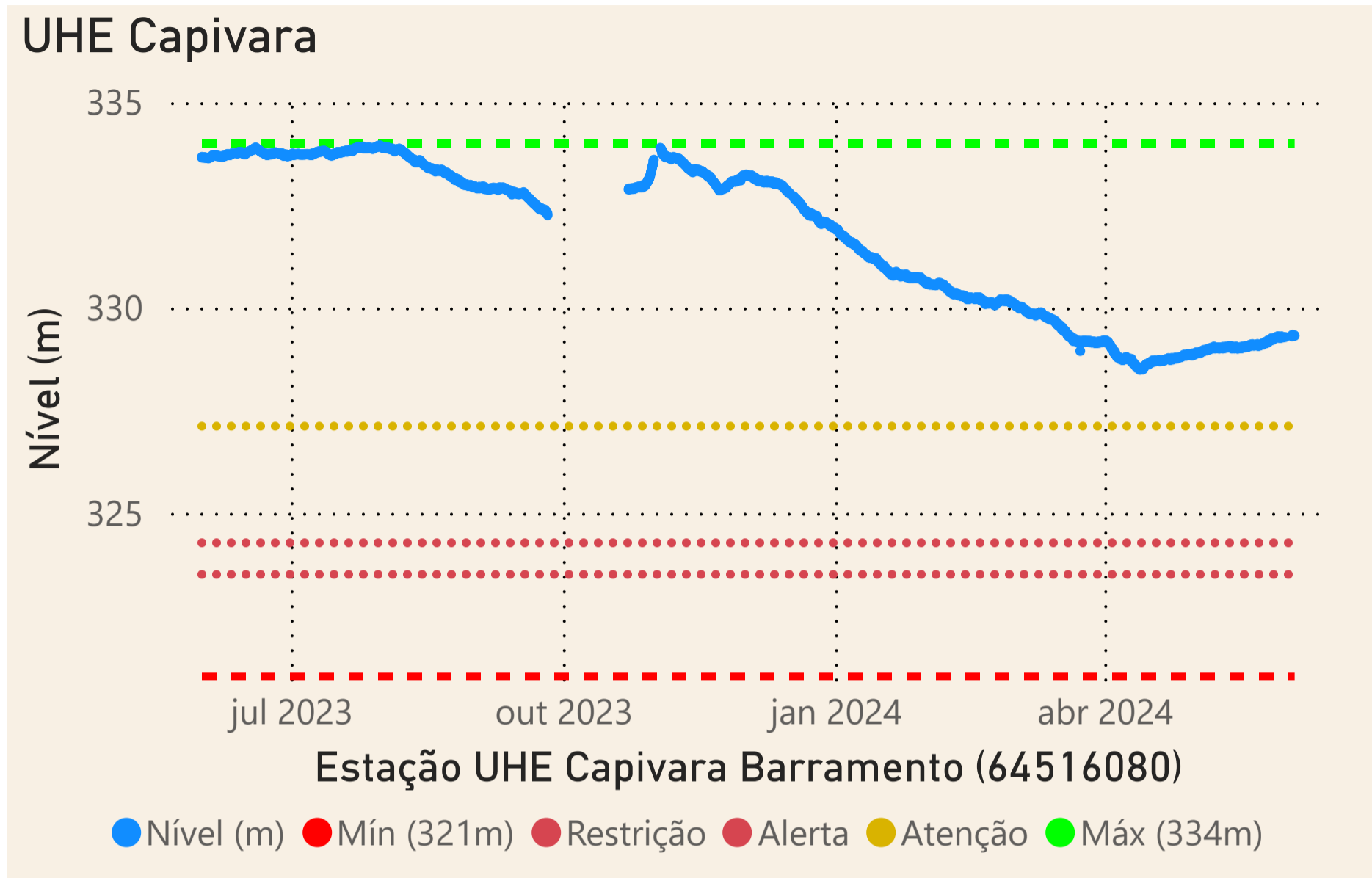


Saiba mais sobre as condições de operação do Sistema Hídrico do Rio Paranapanema

Fonte: ONS e Hidro-Telemetria

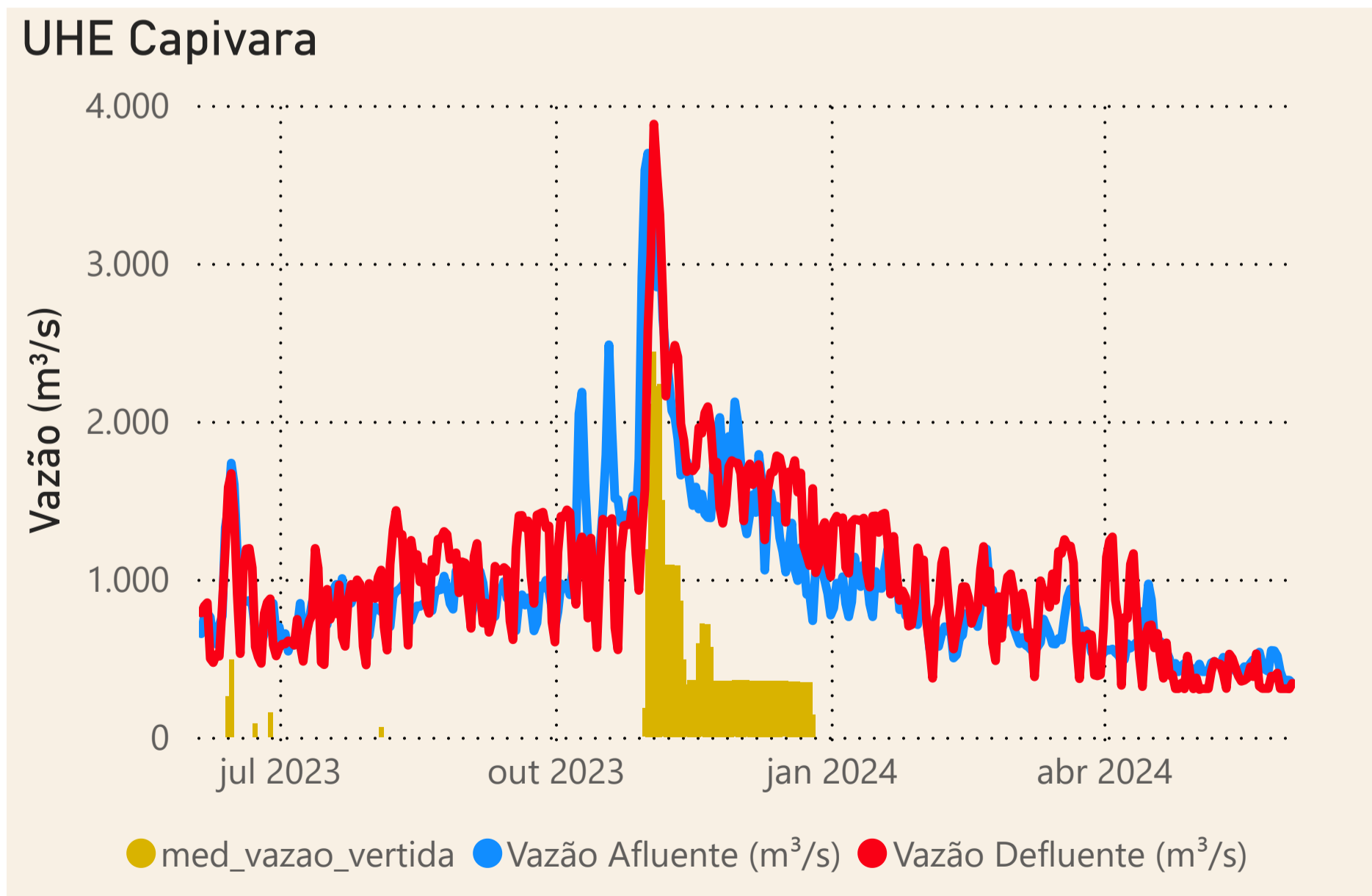
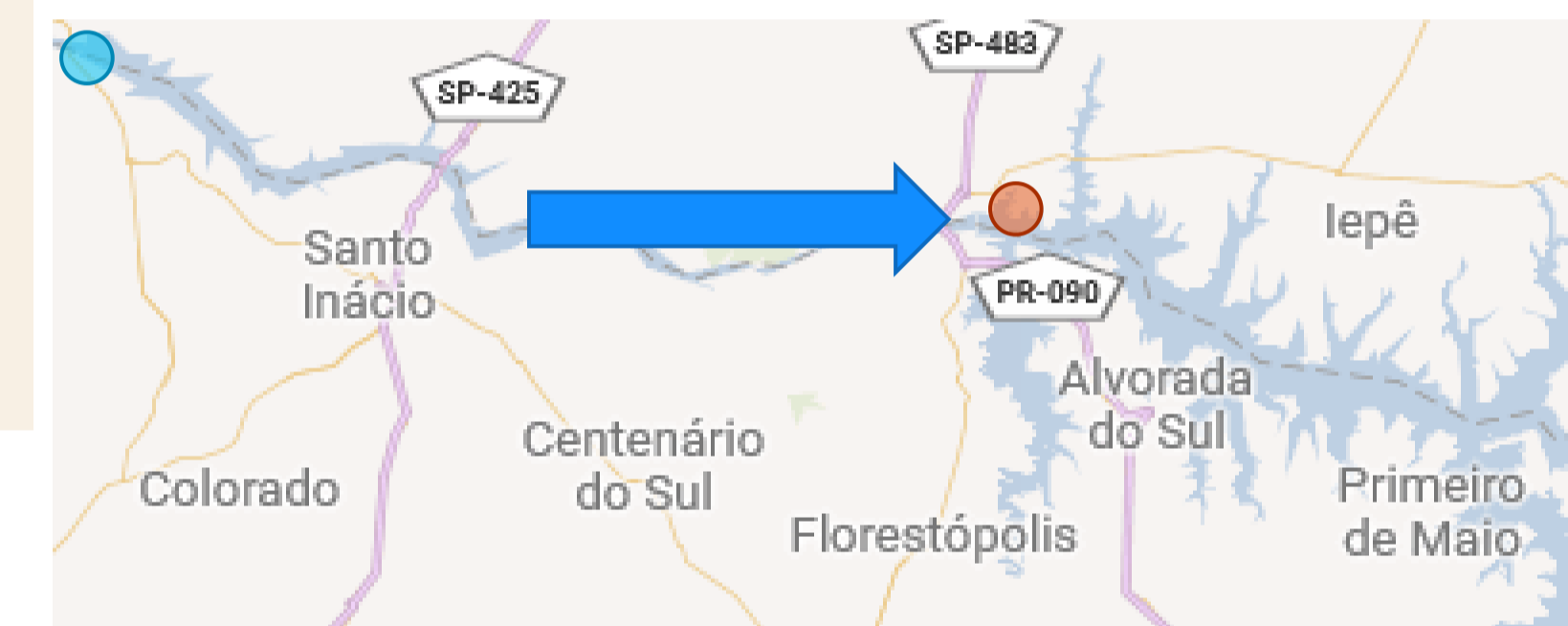
Superintendência de Operações e Eventos Críticos  
Coordenação de Operação de Reservatórios e Sistemas Hídricos

\*Dados consistidos sujeitos a novas revisões

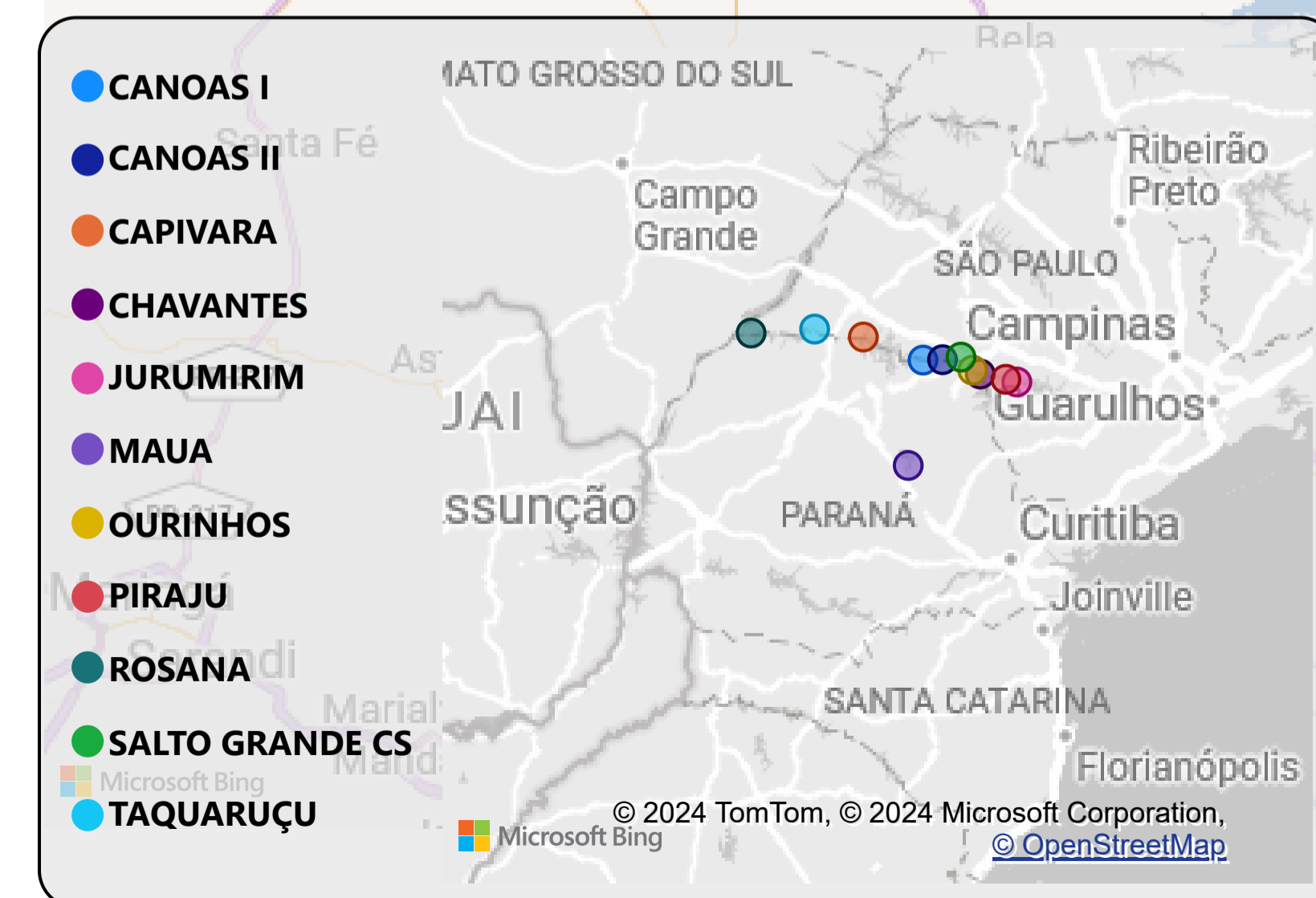


**Faixa de Operação**  
**Normal**  
Vazão defluente máxima média semanal  
**Sem restrição**

Localização do reservatório



Data	Qnatural Mensal (m³/s)	MLT (%)	MLT (m³/s)
jun/2023	952	86%	1.101
jul/2023	779	80%	969
ago/2023	768	96%	799
set/2023	707	80%	880
out/2023	1.639	149%	1.103
nov/2023	2.109	208%	1.016
dez/2023	1.135	103%	1.103
jan/2024	621	41%	1.516
fev/2024	703	45%	1.548
mar/2024	567	44%	1.281
abr/2024	553	57%	972
mai/2024	363	37%	980
jun/2024	475	43%	1.101



Saiba mais sobre [as condições de operação do Sistema Hídrico do Rio Paranapanema](#)

Fonte: ONS e [Hidro-Telemetria](#)

Superintendência de Operações e Eventos Críticos  
Coordenação de Operação de Reservatórios e Sistemas Hídricos

\*Dados consistidos sujeitos a novas revisões