

Legenda:



Usina com reservatório



Usina a fio d'água

Gostaríamos de saber qual a sua opinião quanto a esse boletim. Assim, você nos ajuda a melhorar os nossos produtos. Basta clicar [aqui](#) e responder a 2 perguntas. Obrigado!

Rio Paraná

Rosana			
Data	Aflu (m ³ /s)	Deflu (m ³ /s)	
21/04	573	647	
22/04	540	638	
23/04	515	637	
24/04	486	510	

Capivara				
Data	Aflu (m ³ /s)	Deflu (m ³ /s)	V.U. (%)	
21/04	531	371	52,71	
22/04	595	595	52,71	
23/04	497	390	52,87	
24/04	394	394	52,87	

Canoas I			
Data	Aflu (m ³ /s)	Deflu (m ³ /s)	
21/04	267	270	
22/04	242	245	
23/04	217	217	
24/04	245	245	

Canoas II			
Data	Aflu (m ³ /s)	Deflu (m ³ /s)	
21/04	227	241	
22/04	230	225	
23/04	228	214	
24/04	222	225	

Ourinhos			
Data	Aflu (m ³ /s)	Deflu (m ³ /s)	
21/04	182	182	
22/04	184	187	
23/04	183	180	
24/04	170	169	

Piraju			
Data	Aflu (m ³ /s)	Deflu (m ³ /s)	
21/04	167	163	
22/04	163	163	
23/04	161	161	
24/04	158	162	



Taquaruçu			
Data	Aflu (m ³ /s)	Deflu (m ³ /s)	
21/04	384	426	
22/04	554	419	
23/04	417	391	
24/04	404	412	

Mauá				
Data	Aflu (m ³ /s)	Deflu (m ³ /s)	V.U. (%)	
21/04	191	102	30,54	
22/04	184	101	31,62	
23/04	182	90	32,81	
24/04	161	78	33,89	

Salto Grande			
Data	Aflu (m ³ /s)	Deflu (m ³ /s)	
21/04	232	229	
22/04	231	226	
23/04	227	218	
24/04	226	223	

Chavantes				
Data	Aflu (m ³ /s)	Deflu (m ³ /s)	V.U. (%)	
21/04	226	184	63,08	
22/04	227	185	63,20	
23/04	227	185	63,32	
24/04	143	185	63,20	

Jurumirim				
Data	Aflu (m ³ /s)	Deflu (m ³ /s)	V.U. (%)	
21/04	115	159	44,82	
22/04	72	159	44,58	
23/04	69	156	44,34	
24/04	109	153	44,22	

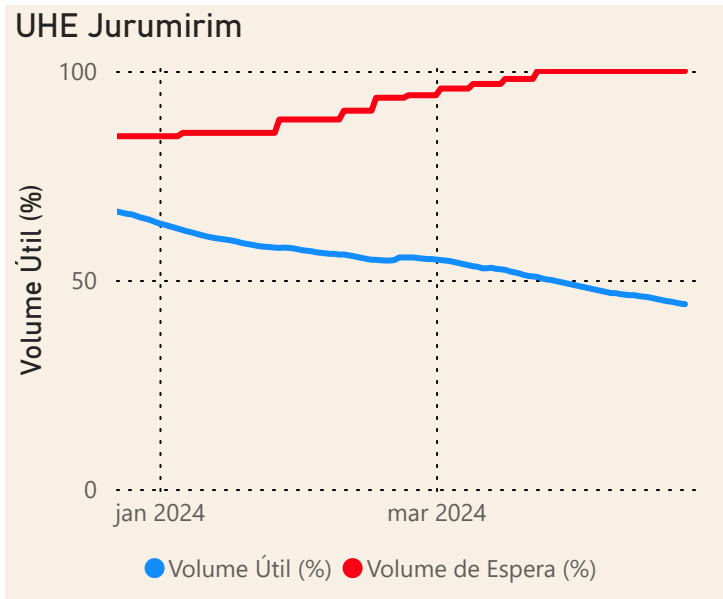
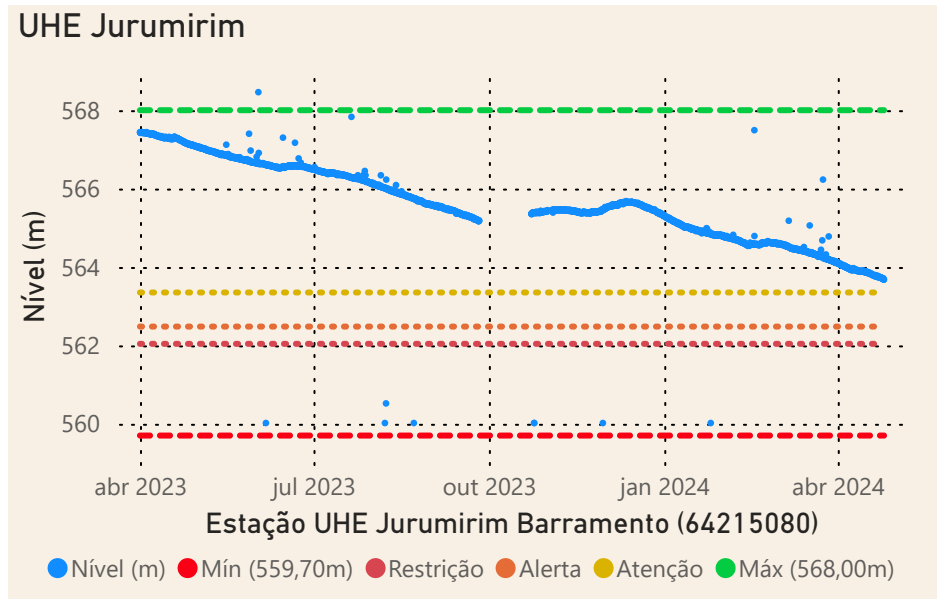
Saiba mais sobre as condições de operação do Sistema Hídrico do Rio Paranapanema

Saiba mais sobre os termos técnicos da operação dos reservatórios no Glossário do Sistema de Acompanhamento de Reservatórios - SAR da ANA

Superintendência de Operações e Eventos Críticos
Coordenação de Operação de Reservatórios e Sistemas Hídricos

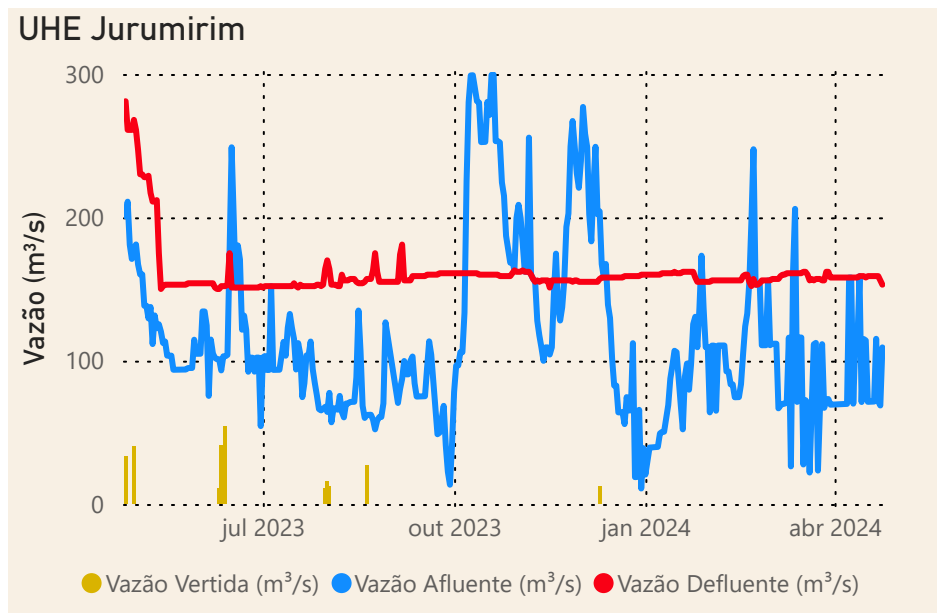
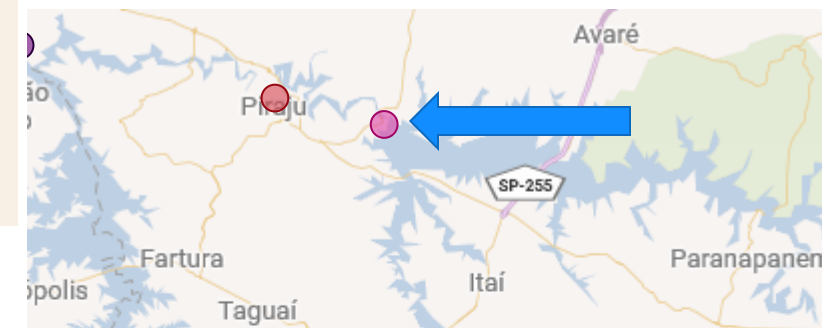
Fonte: ONS

*Dados consistidos sujeitos a novas revisões

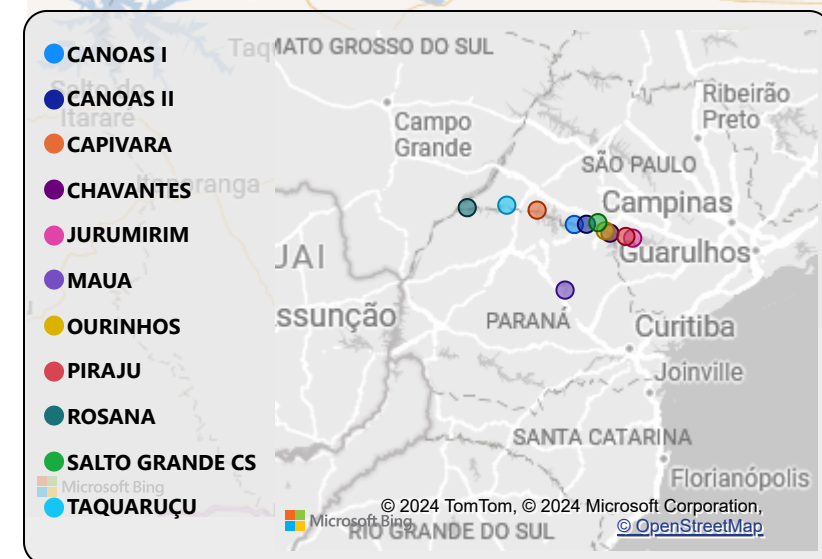


Faixa de Operação
Normal
Vazão defluente máxima média semanal
Sem restrição

Localização do reservatório



Data	Qnatural mensal (m³/s)	MLT (%)	MLT (m³/s)
abr/2023	197	91%	215
mai/2023	136	71%	190
jun/2023	142	70%	203
jul/2023	116	67%	174
ago/2023	92	63%	146
set/2023	89	56%	158
out/2023	215	114%	188
nov/2023	173	95%	183
dez/2023	146	64%	230
jan/2024	83	25%	327
fev/2024	120	33%	359
mar/2024	99	32%	305
abr/2024	101	47%	215

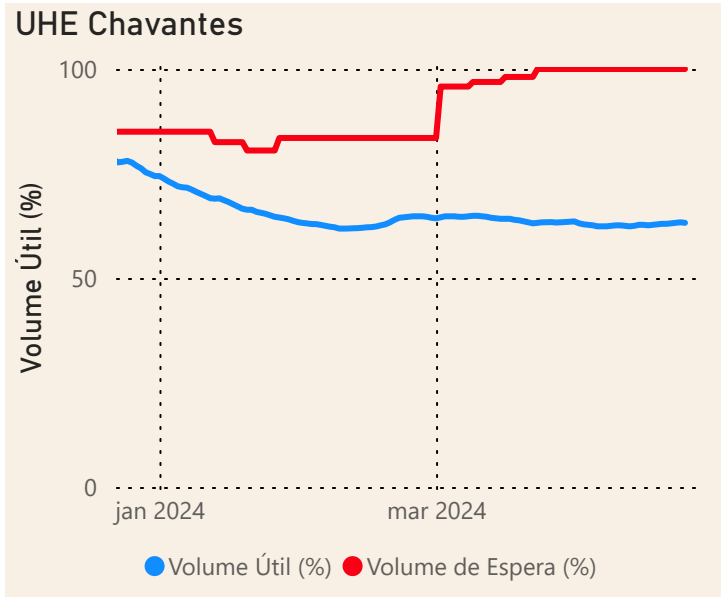
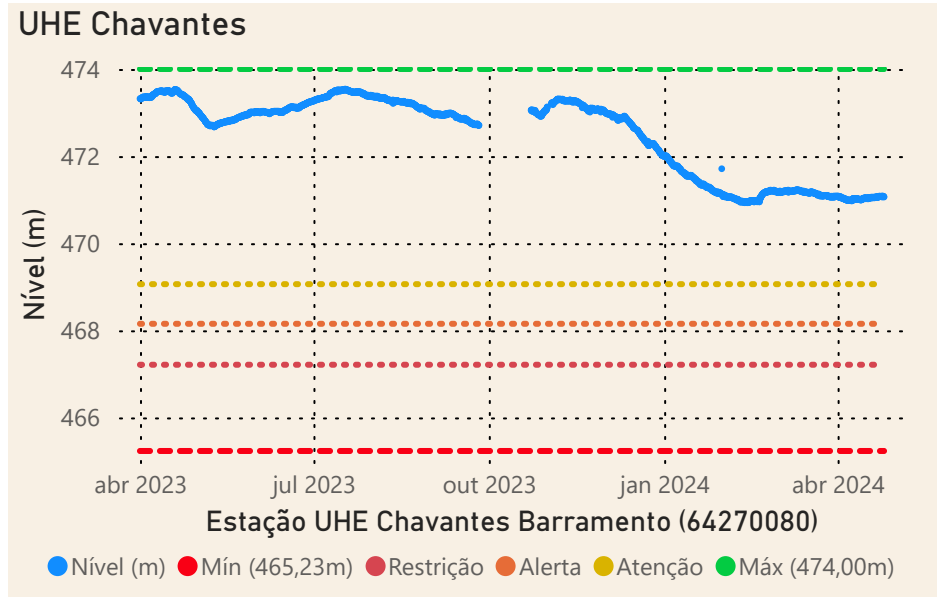


Saiba mais sobre as condições de operação do Sistema Hídrico do Rio Paranapanema

Fonte: ONS e Hidro-Telemetria

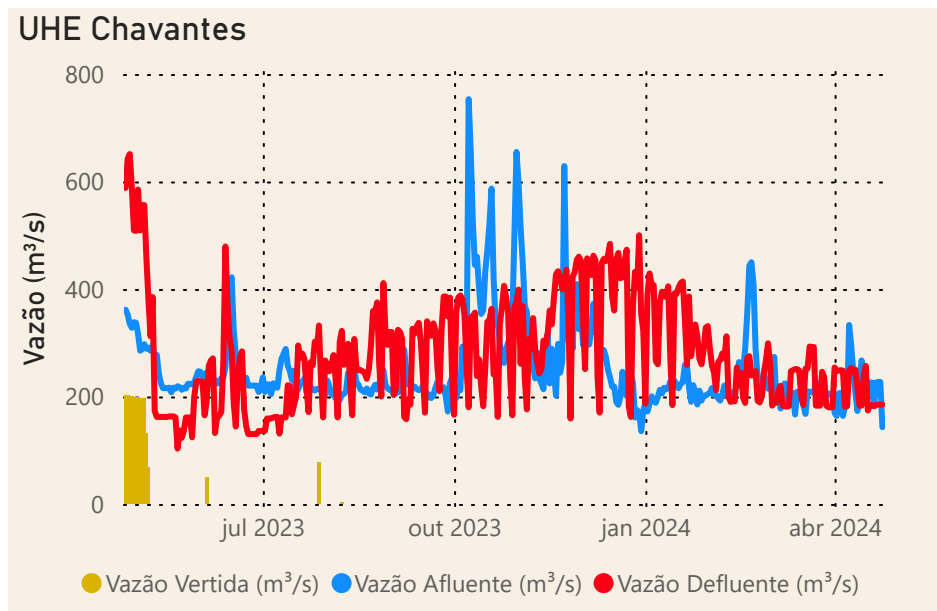
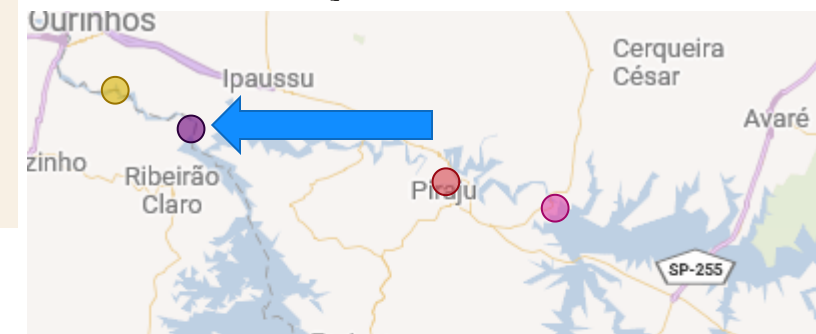
Superintendência de Operações e Eventos Críticos
Coordenação de Operação de Reservatórios e Sistemas Hídricos

*Dados consistidos sujeitos a novas revisões

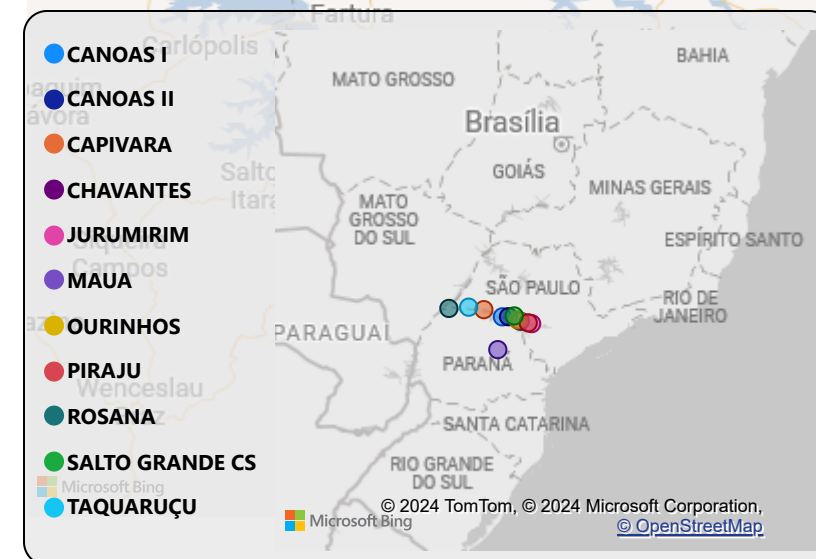


Faixa de Operação
Normal
Vazão defluente máxima média semanal
Sem restrição

Localização do reservatório



Data	Qnatural Mensal (m³/s)	MLT (%)	MLT (m³/s)
abr/2023	297	93%	320
mai/2023	218	73%	298
jun/2023	254	80%	318
jul/2023	200	73%	274
ago/2023	163	72%	227
set/2023	157	62%	254
out/2023	438	144%	304
nov/2023	336	117%	287
dez/2023	257	74%	349
jan/2024	136	27%	508
fev/2024	212	40%	533
mar/2024	159	36%	443
abr/2024	166	52%	320

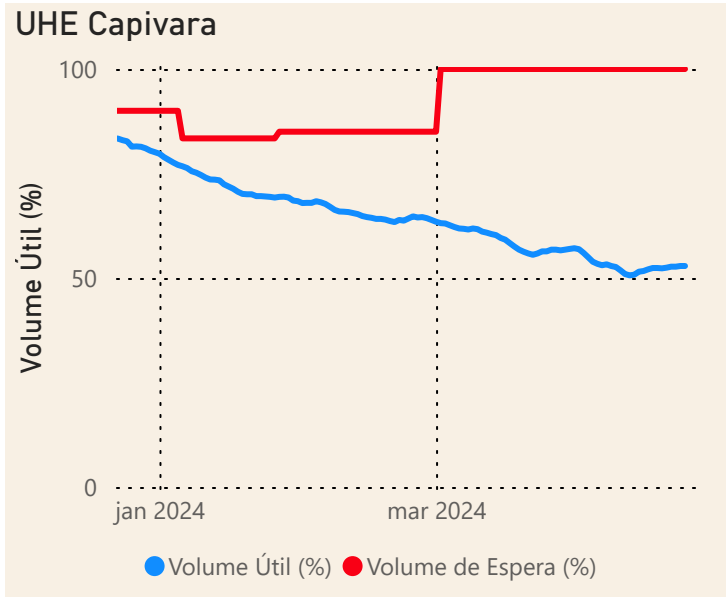
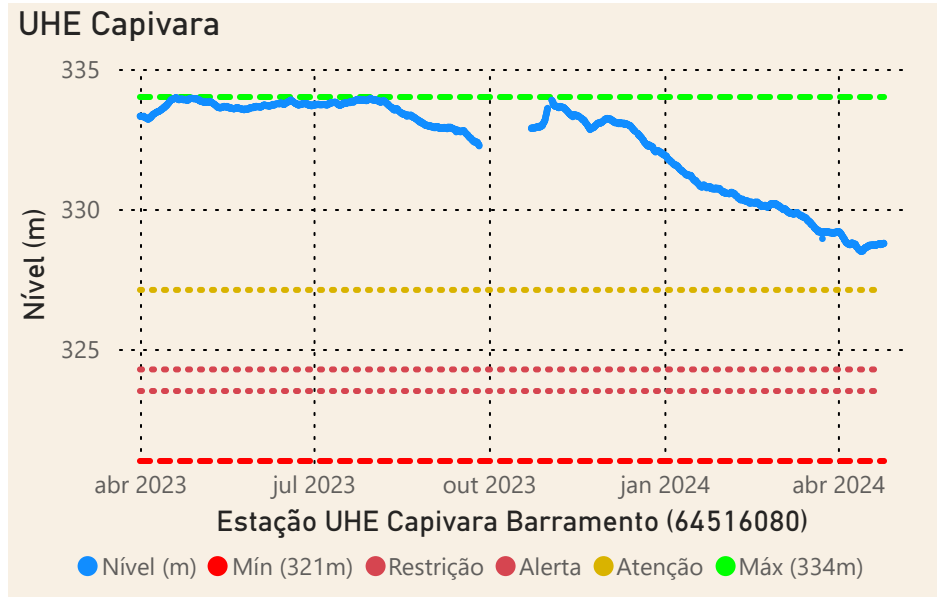


Saiba mais sobre as condições de operação do Sistema Hídrico do Rio Paranapanema

Fonte: ONS e Hidro-Telemetria

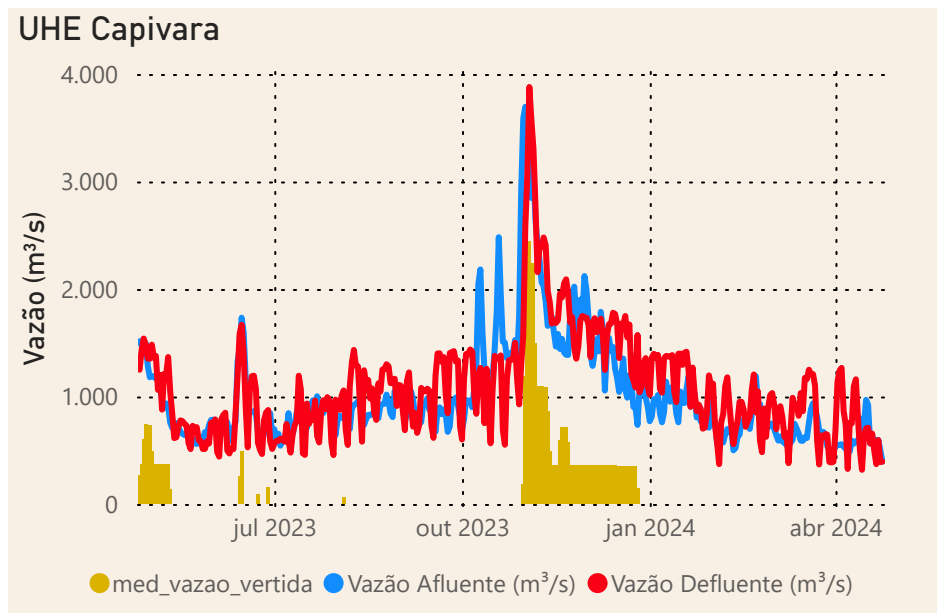
Superintendência de Operações e Eventos Críticos
Coordenação de Operação de Reservatórios e Sistemas Hídricos

*Dados consistidos sujeitos a novas revisões

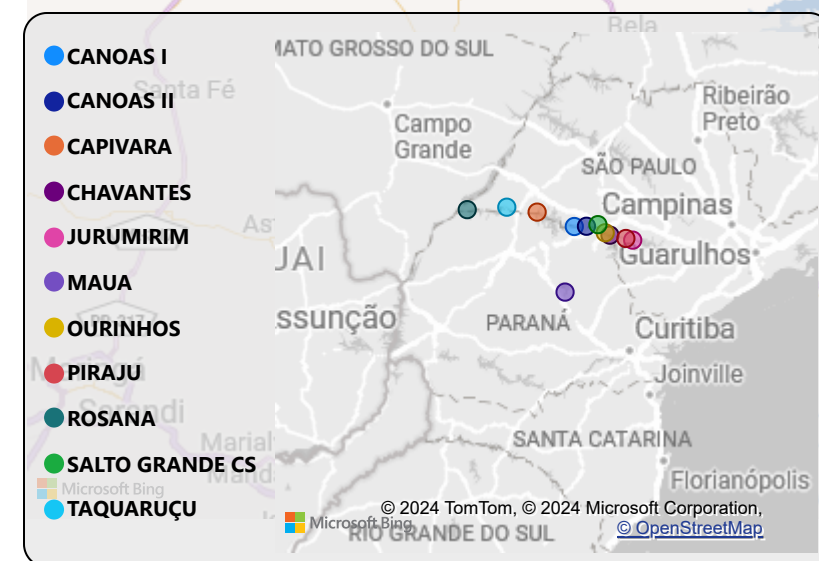


Faixa de Operação
Normal
Vazão defluente máxima média semanal
Sem restrição

Localização do reservatório



Data	Qnatural Mensal (m³/s)	MLT (%)	MLT (m³/s)
abr/2023	1.168	120%	972
mai/2023	776	79%	980
jun/2023	925	84%	1.101
jul/2023	779	80%	969
ago/2023	768	96%	799
set/2023	707	80%	880
out/2023	1.639	149%	1.103
nov/2023	2.109	208%	1.016
dez/2023	1.135	103%	1.103
jan/2024	621	41%	1.516
fev/2024	703	45%	1.548
mar/2024	567	44%	1.281
abr/2024	567	58%	972



Saiba mais sobre as condições de operação do Sistema Hídrico do Rio Paranapanema

Fonte: ONS e Hidro-Telemetria

Superintendência de Operações e Eventos Críticos
Coordenação de Operação de Reservatórios e Sistemas Hídricos

*Dados consistidos sujeitos a novas revisões