

Saiba mais sobre as condições de operação do Sistema Hídrico do Rio Paranapanema

Legenda:

 Usina com reservatório

 Usina a fio d'água

Rosana

| Data | Aflu (m³/s) | Deflu (m³/s) |
|-------|-------------|--------------|
| 26/08 | 489 | 489 |
| 27/08 | 534 | 509 |
| 28/08 | 493 | 508 |
| 29/08 | 447 | 507 |

Capivara

| Data | Aflu (m³/s) | Deflu (m³/s) | V.U. (%) |
|-------|-------------|--------------|----------|
| 26/08 | 347 | 402 | 58,59 |
| 27/08 | 425 | 370 | 58,67 |
| 28/08 | 455 | 400 | 58,76 |
| 29/08 | 464 | 409 | 58,84 |

Canoas I

| Data | Aflu (m³/s) | Deflu (m³/s) |
|-------|-------------|--------------|
| 26/08 | 208 | 215 |
| 27/08 | 210 | 217 |
| 28/08 | 214 | 221 |
| 29/08 | 206 | 213 |

Canoas II

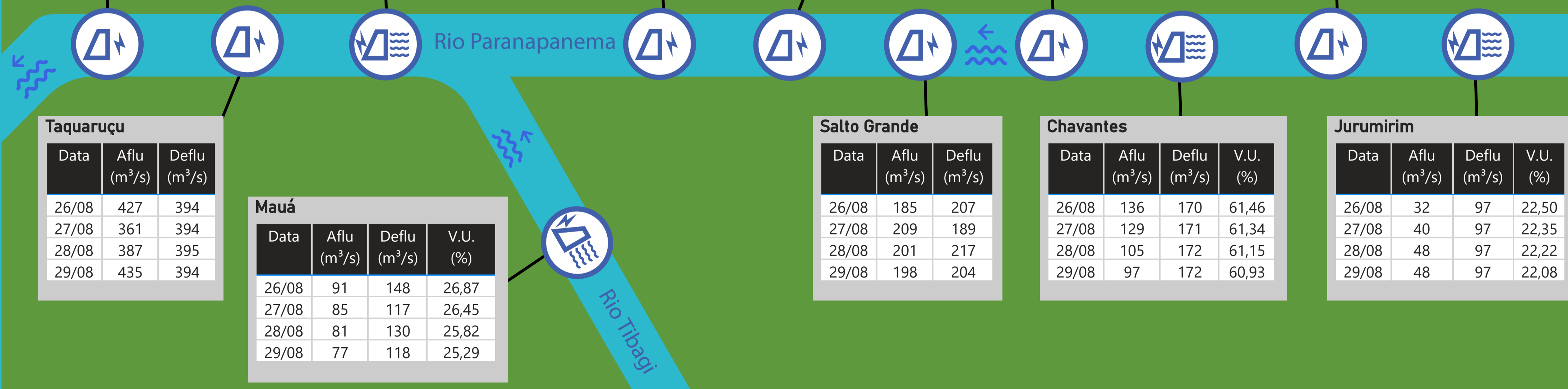
| Data | Aflu (m³/s) | Deflu (m³/s) |
|-------|-------------|--------------|
| 26/08 | 210 | 196 |
| 27/08 | 186 | 208 |
| 28/08 | 214 | 211 |
| 29/08 | 203 | 203 |

Ourinhos

| Data | Aflu (m³/s) | Deflu (m³/s) |
|-------|-------------|--------------|
| 26/08 | 168 | 166 |
| 27/08 | 167 | 168 |
| 28/08 | 169 | 171 |
| 29/08 | 170 | 169 |

Piraju

| Data | Aflu (m³/s) | Deflu (m³/s) |
|-------|-------------|--------------|
| 26/08 | 99 | 103 |
| 27/08 | 105 | 101 |
| 28/08 | 103 | 101 |
| 29/08 | 103 | 103 |



Taquaruçu

| Data | Aflu (m³/s) | Deflu (m³/s) |
|-------|-------------|--------------|
| 26/08 | 427 | 394 |
| 27/08 | 361 | 394 |
| 28/08 | 387 | 395 |
| 29/08 | 435 | 394 |

Mauá

| Data | Aflu (m³/s) | Deflu (m³/s) | V.U. (%) |
|-------|-------------|--------------|----------|
| 26/08 | 91 | 148 | 26,87 |
| 27/08 | 85 | 117 | 26,45 |
| 28/08 | 81 | 130 | 25,82 |
| 29/08 | 77 | 118 | 25,29 |

Salto Grande

| Data | Aflu (m³/s) | Deflu (m³/s) |
|-------|-------------|--------------|
| 26/08 | 185 | 207 |
| 27/08 | 209 | 189 |
| 28/08 | 201 | 217 |
| 29/08 | 198 | 204 |

Chavantes

| Data | Aflu (m³/s) | Deflu (m³/s) | V.U. (%) |
|-------|-------------|--------------|----------|
| 26/08 | 136 | 170 | 61,46 |
| 27/08 | 129 | 171 | 61,34 |
| 28/08 | 105 | 172 | 61,15 |
| 29/08 | 97 | 172 | 60,93 |

Jurumirim

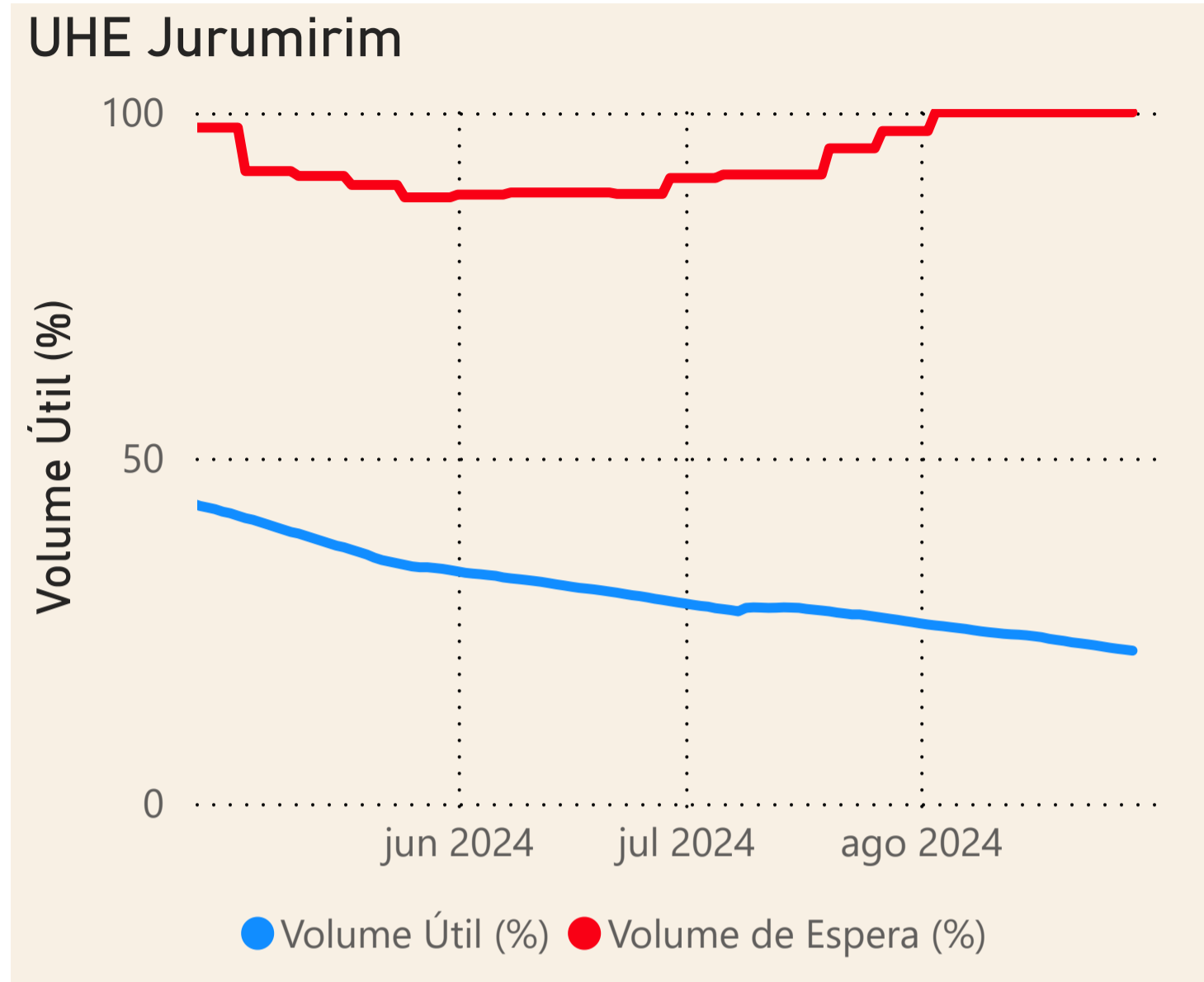
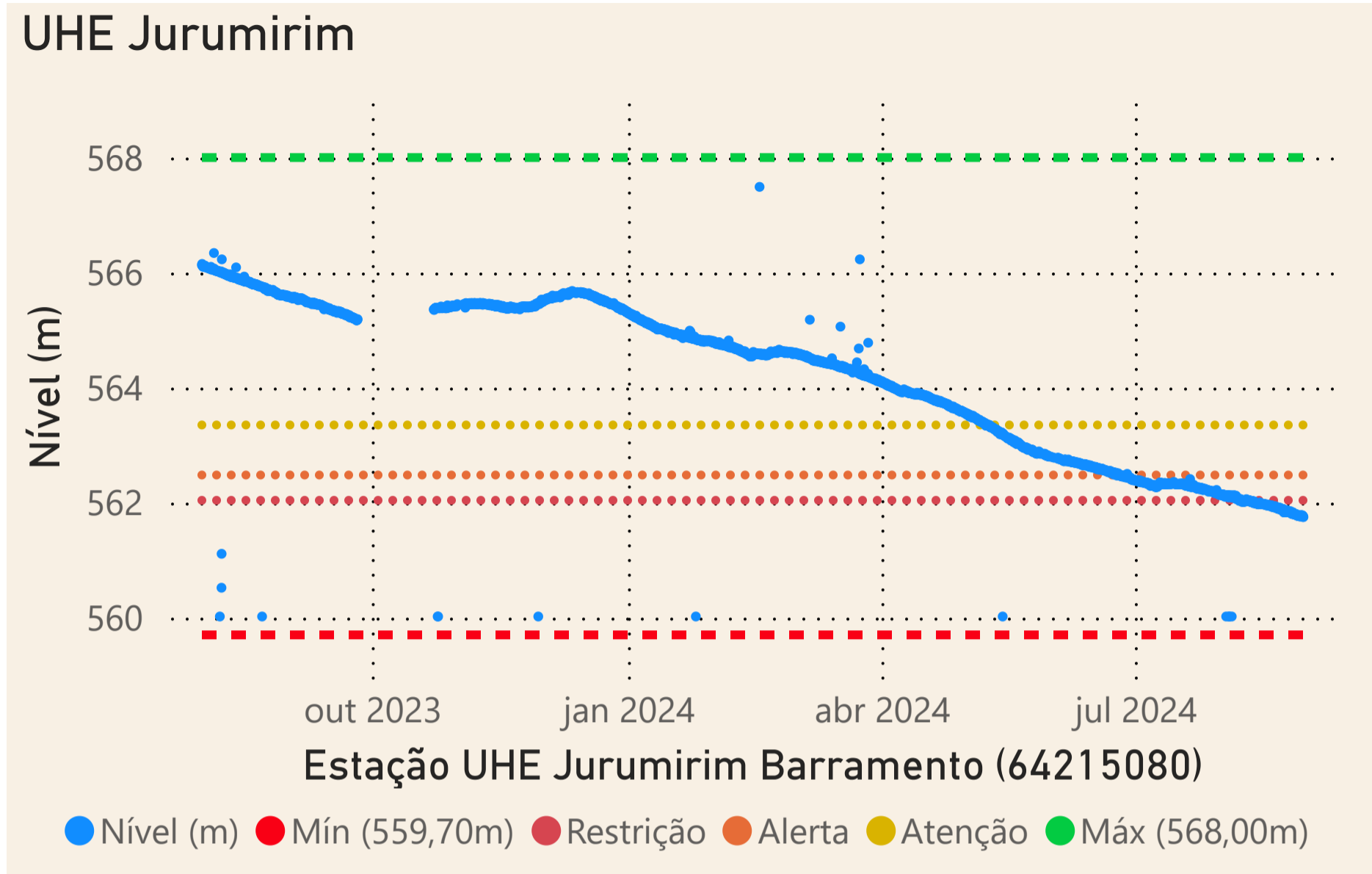
| Data | Aflu (m³/s) | Deflu (m³/s) | V.U. (%) |
|-------|-------------|--------------|----------|
| 26/08 | 32 | 97 | 22,50 |
| 27/08 | 40 | 97 | 22,35 |
| 28/08 | 48 | 97 | 22,22 |
| 29/08 | 48 | 97 | 22,08 |

Saiba mais sobre os termos técnicos da operação dos reservatórios no [Glossário do Sistema de Acompanhamento de Reservatórios - SAR da ANA](#)

Superintendência de Operações e Eventos Críticos
Coordenação de Operação de Reservatórios e Sistemas Hídricos

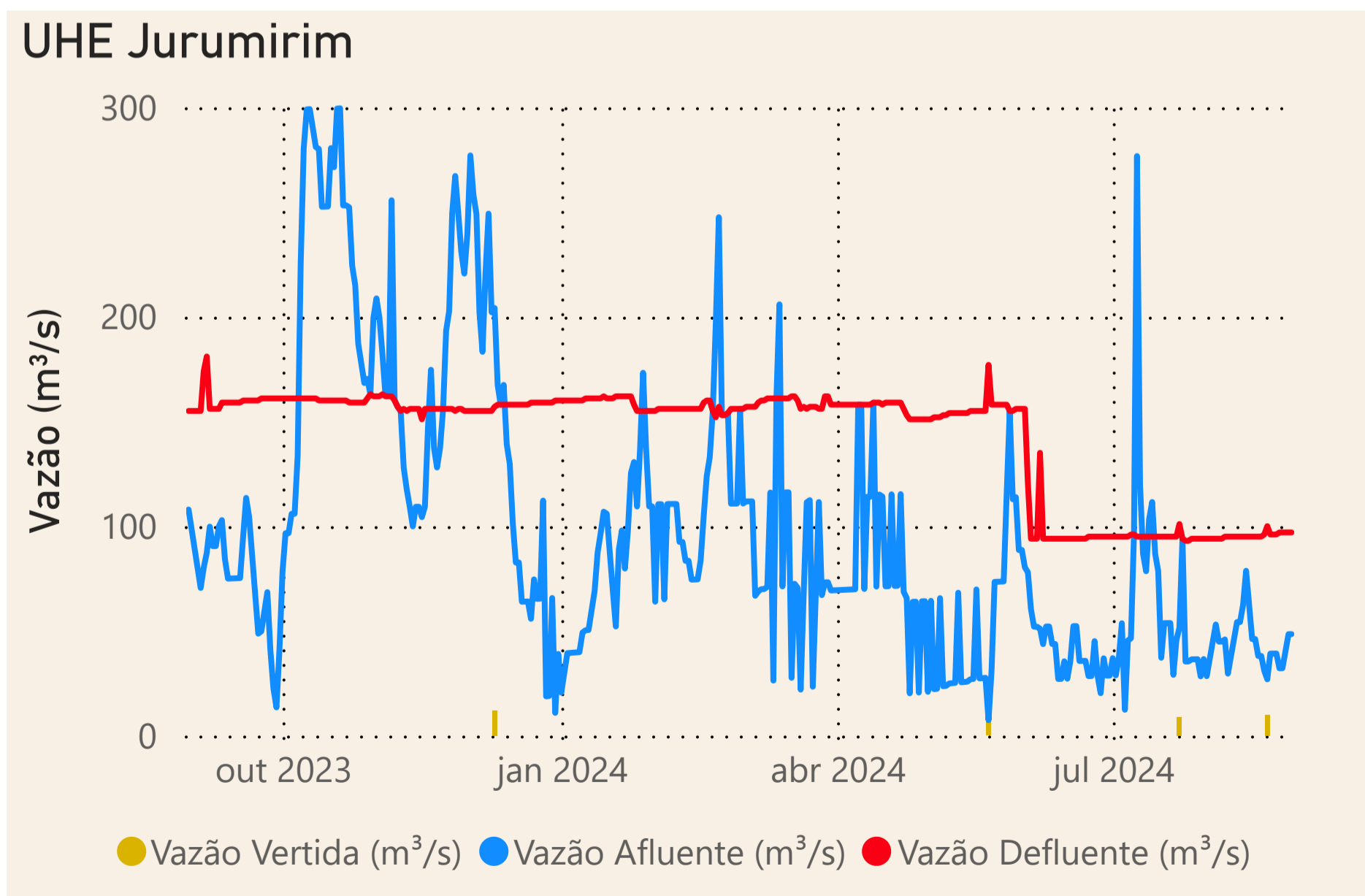
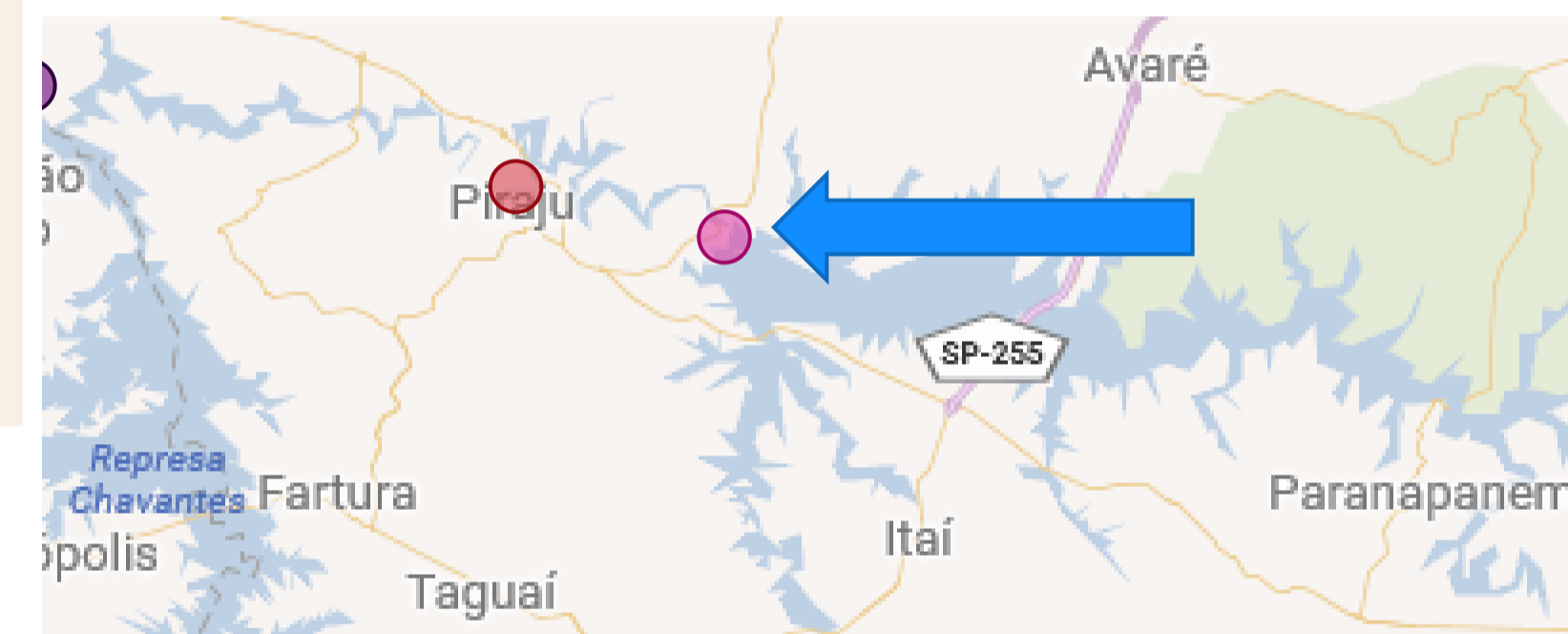
Fonte: ONS

*Dados consistidos sujeitos a novas revisões

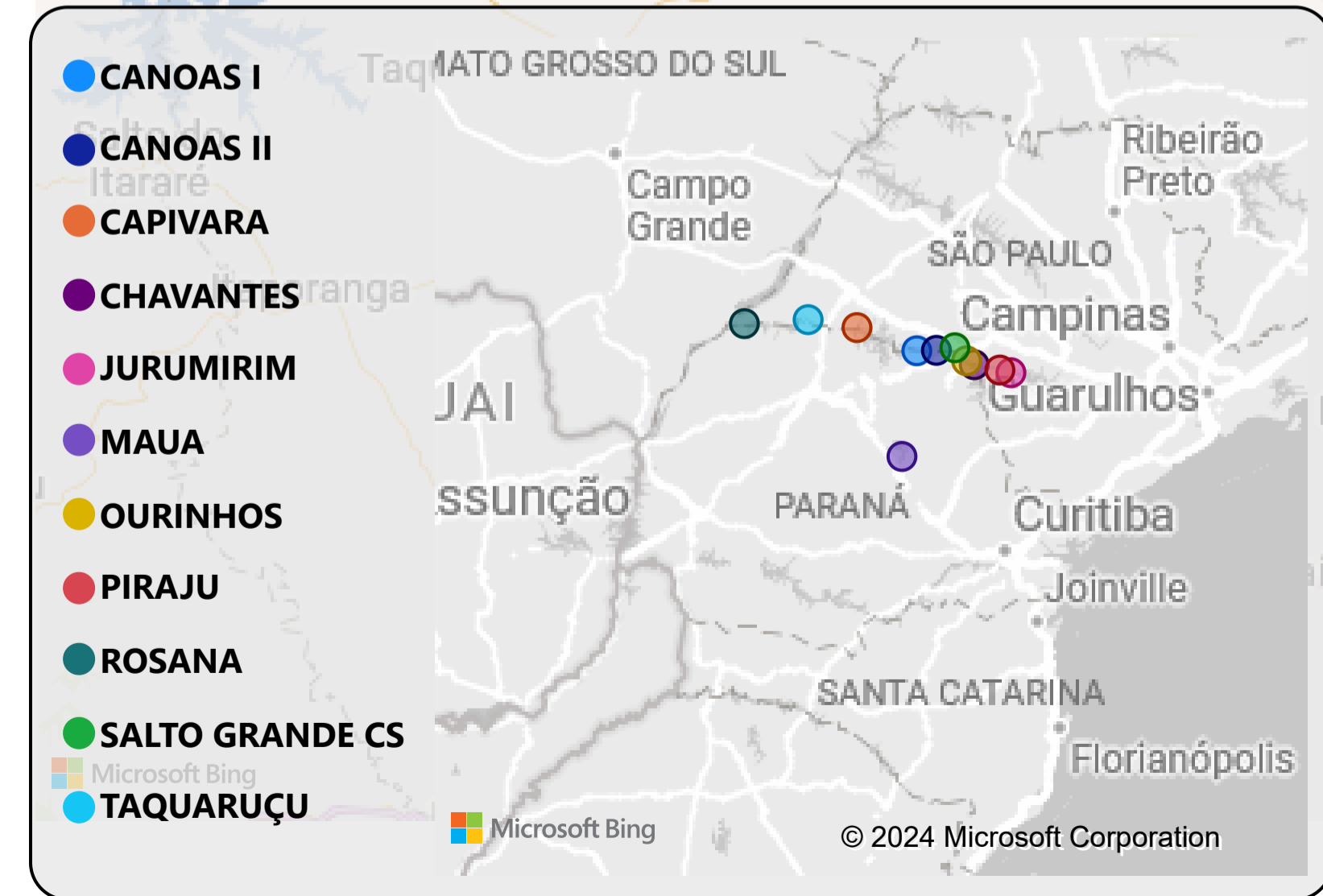


Faixa de Operação
Restrição
Vazão defluente máxima média semanal
90,00

Localização do reservatório



| Data | Qnatural mensal (m³/s) | MLT (%) | MLT (m³/s) |
|----------|------------------------|---------|------------|
| ago/2023 | 107 | 74% | 146 |
| set/2023 | 89 | 56% | 158 |
| out/2023 | 215 | 114% | 188 |
| nov/2023 | 173 | 95% | 183 |
| dez/2023 | 146 | 64% | 230 |
| jan/2024 | 83 | 25% | 327 |
| fev/2024 | 120 | 33% | 359 |
| mar/2024 | 99 | 32% | 305 |
| abr/2024 | 94 | 44% | 215 |
| mai/2024 | 67 | 35% | 190 |
| jun/2024 | 66 | 32% | 203 |
| jul/2024 | 79 | 46% | 174 |
| ago/2024 | 61 | 42% | 146 |

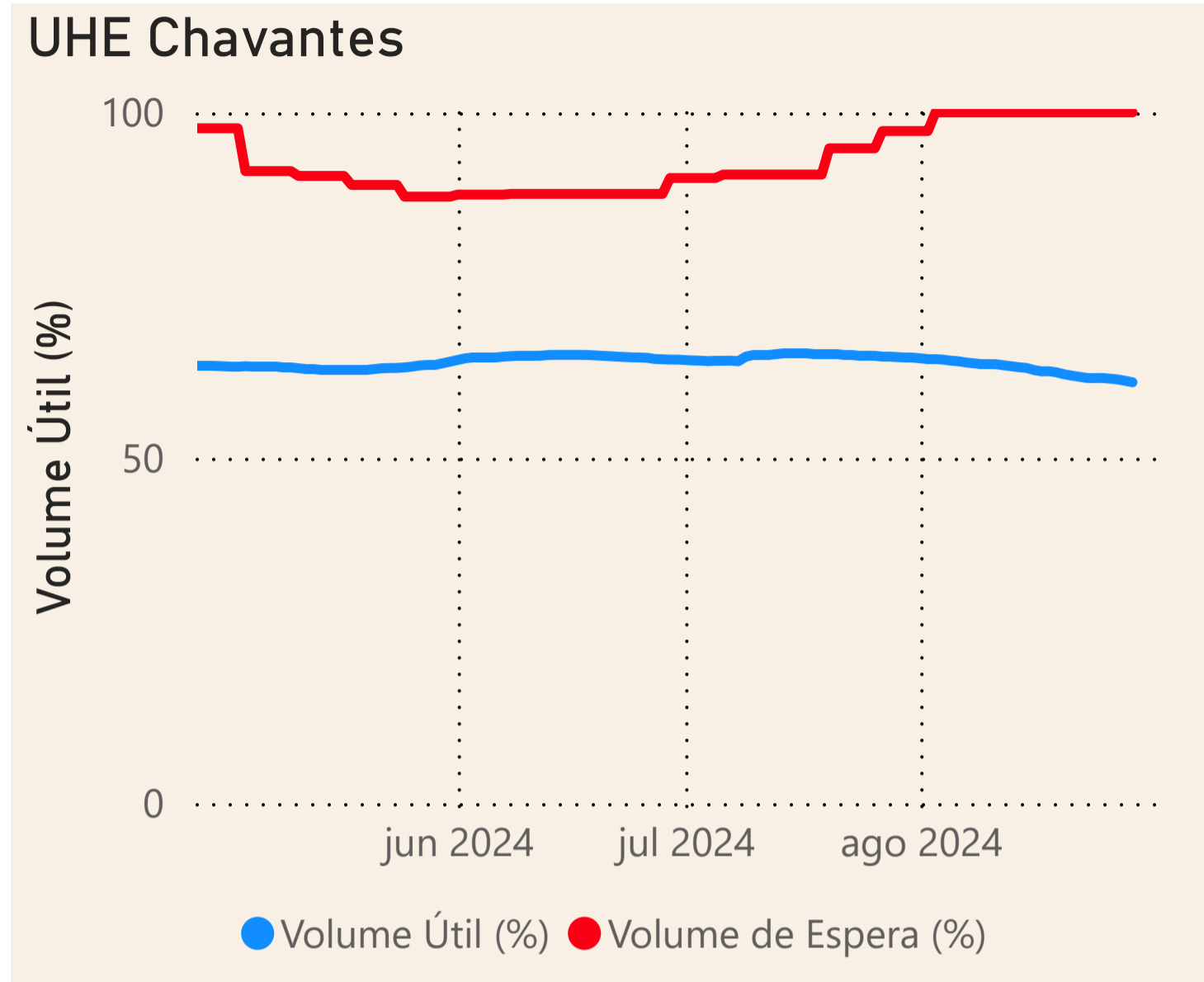
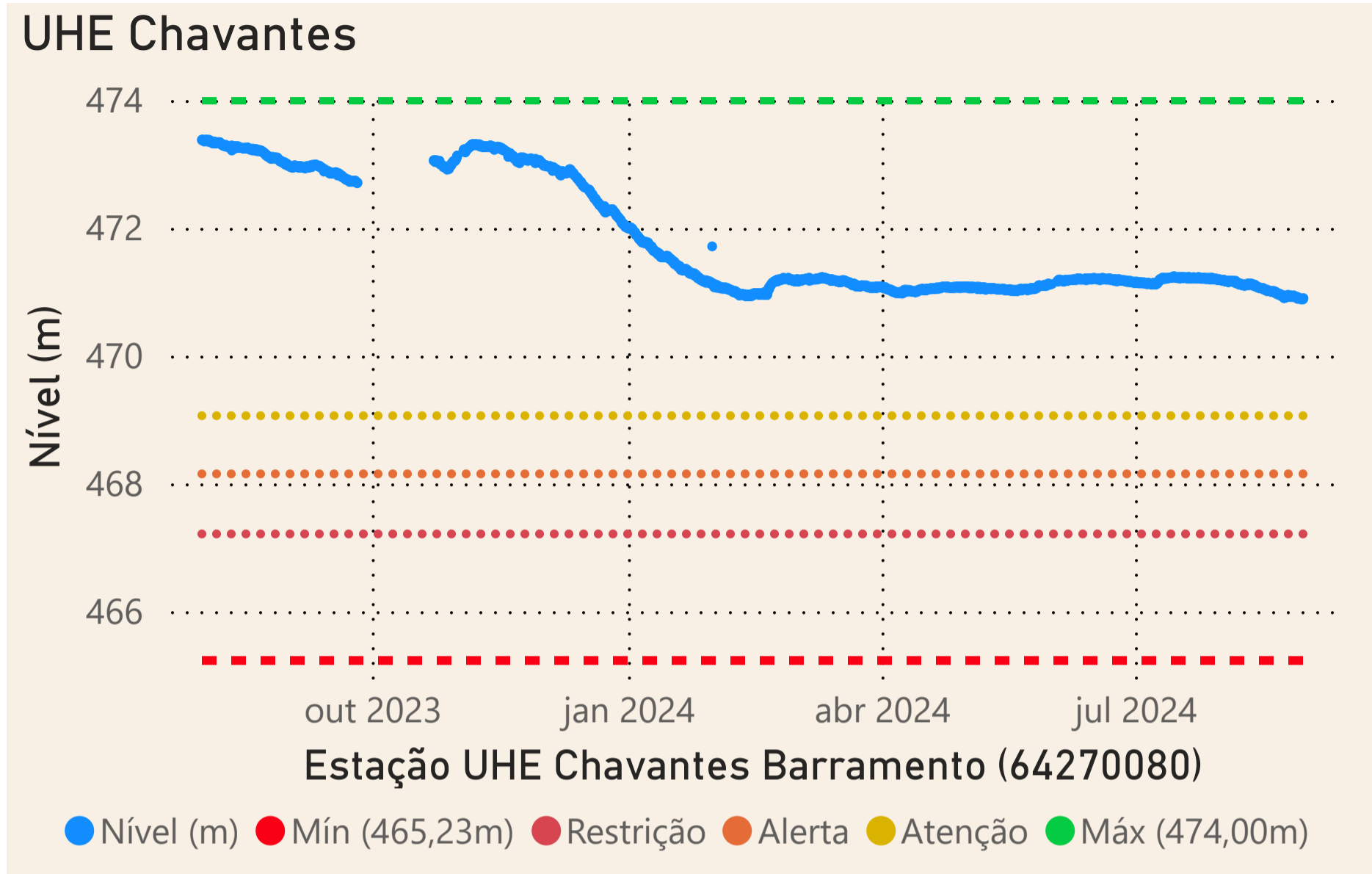


Saiba mais sobre [as condições de operação do Sistema Hídrico do Rio Paranapanema](#)

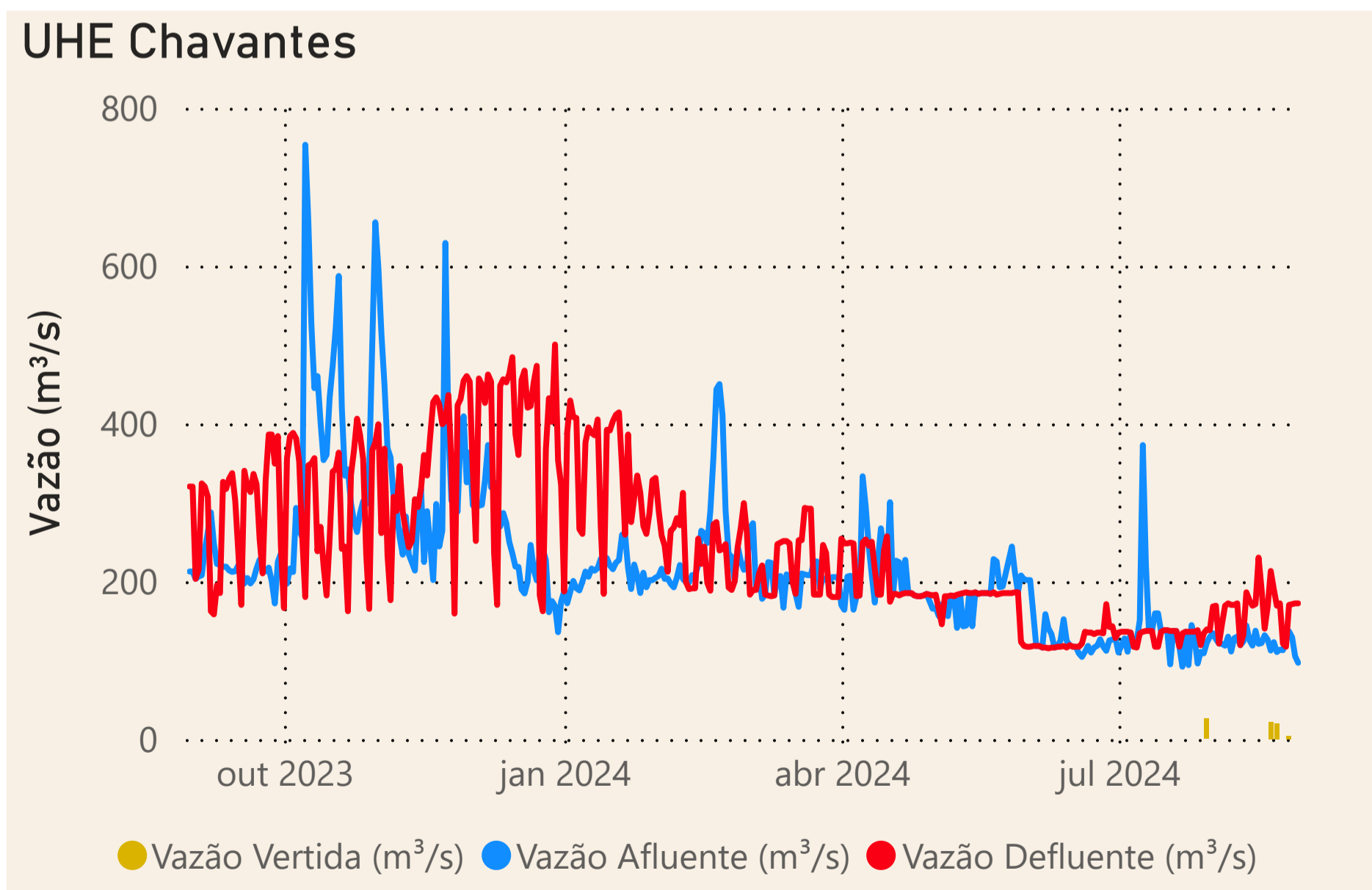
Fonte: ONS e [Hidro-Telemetria](#)

Superintendência de Operações e Eventos Críticos
Coordenação de Operação de Reservatórios e Sistemas Hídricos

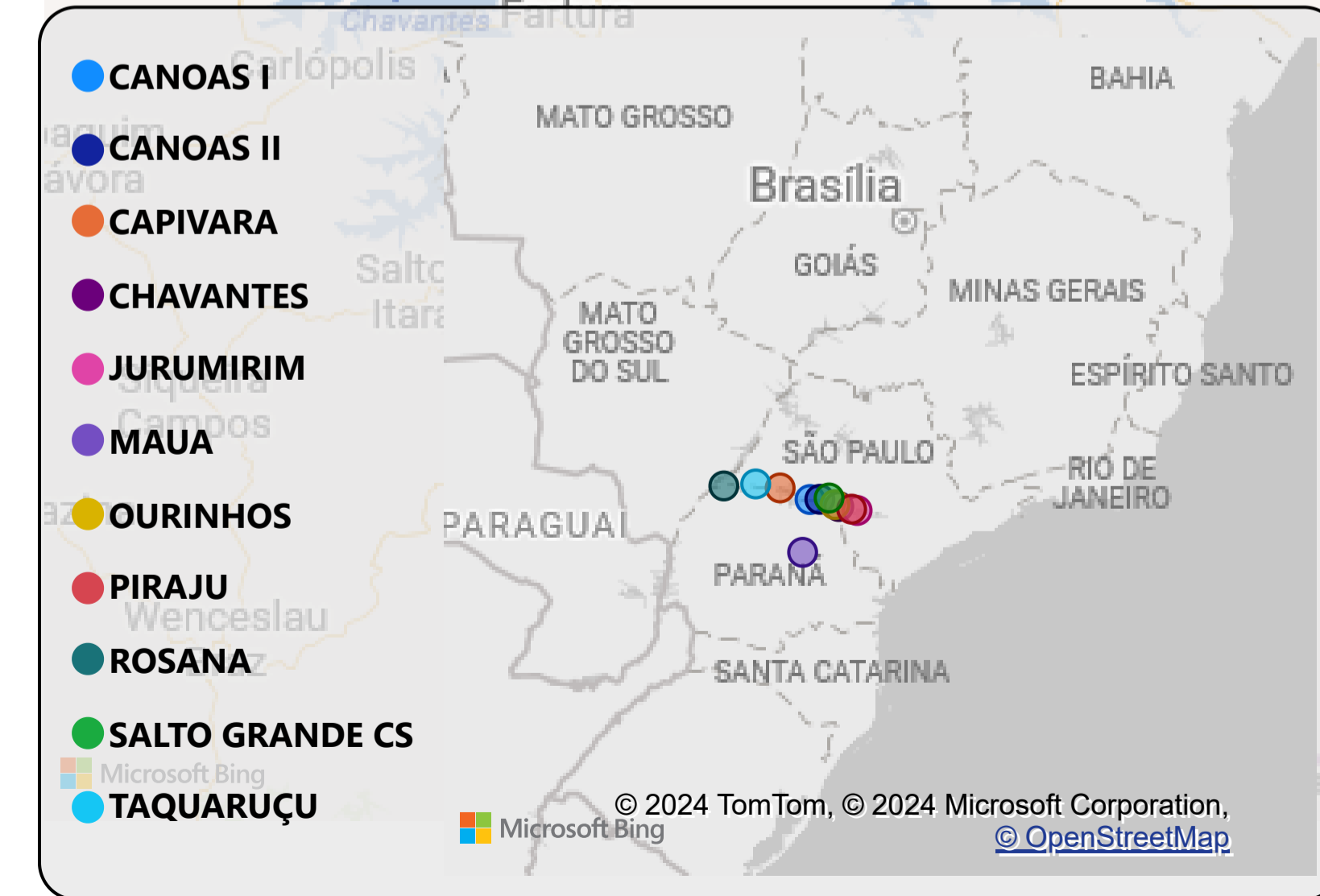
*Dados consistidos sujeitos a novas revisões



Faixa de Operação
Normal
Vazão defluente máxima média semanal
Sem restrição



| Data | Qnatural Mensal (m³/s) | MLT (%) | MLT (m³/s) |
|----------|------------------------|---------|------------|
| ago/2023 | 179 | 79% | 227 |
| set/2023 | 157 | 62% | 254 |
| out/2023 | 438 | 144% | 304 |
| nov/2023 | 336 | 117% | 287 |
| dez/2023 | 257 | 74% | 349 |
| jan/2024 | 136 | 27% | 508 |
| fev/2024 | 212 | 40% | 533 |
| mar/2024 | 159 | 36% | 443 |
| abr/2024 | 156 | 49% | 320 |
| mai/2024 | 108 | 36% | 298 |
| jun/2024 | 113 | 35% | 318 |
| jul/2024 | 132 | 48% | 274 |
| ago/2024 | 100 | 44% | 227 |

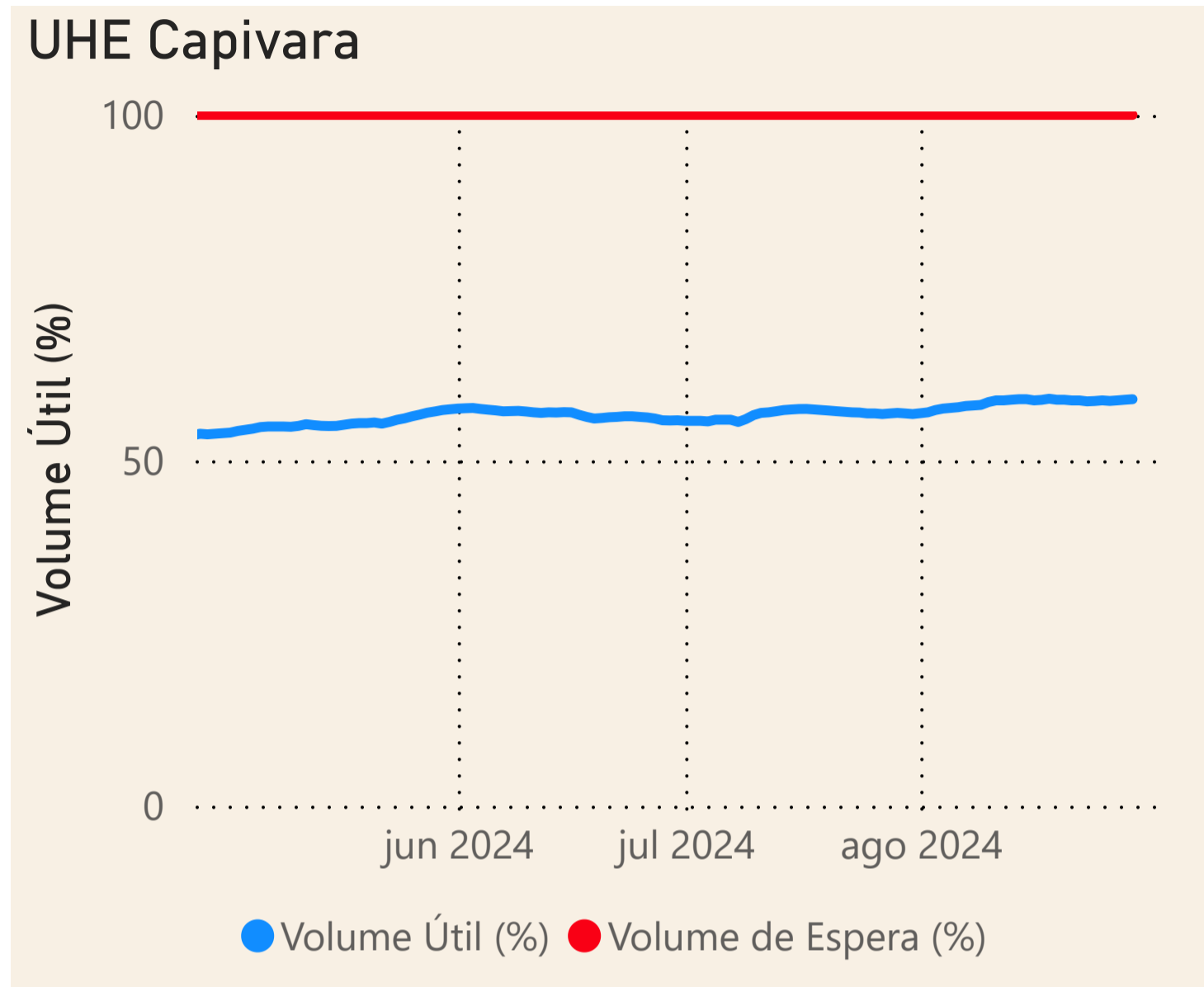
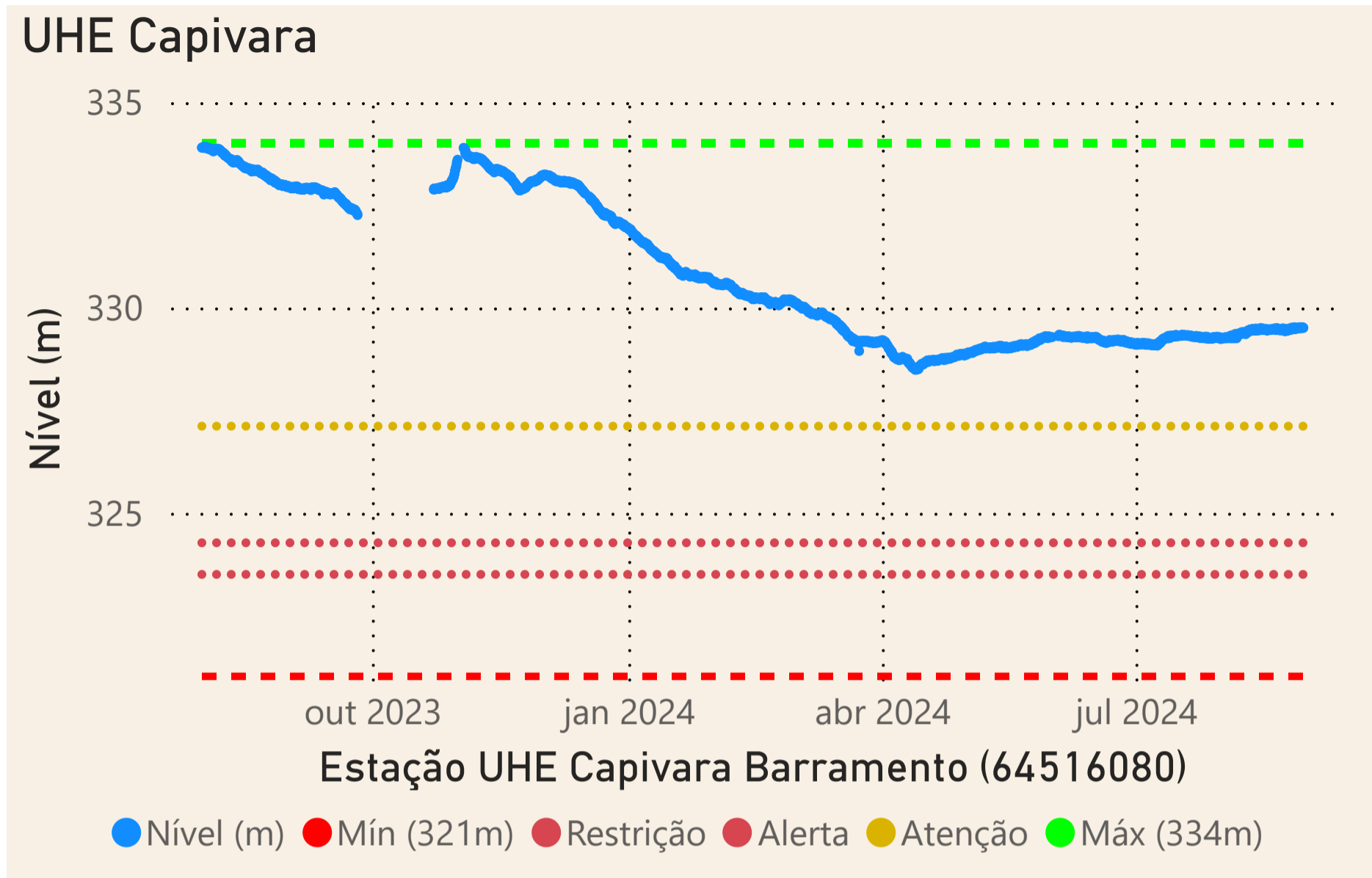


Saiba mais sobre as condições de operação do Sistema Hídrico do Rio Paranapanema

Fonte: ONS e Hidro-Telemetria

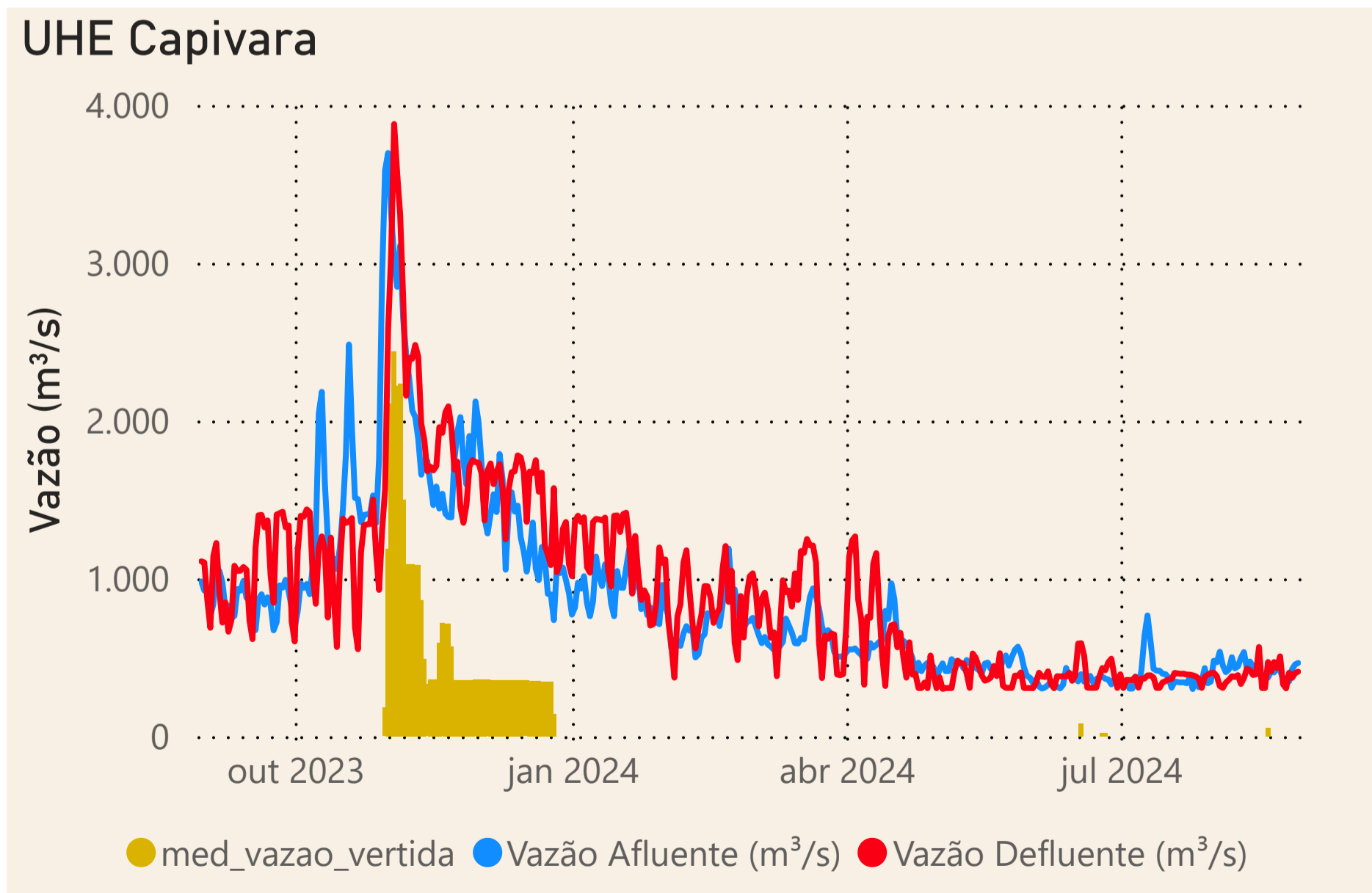
Superintendência de Operações e Eventos Críticos
Coordenação de Operação de Reservatórios e Sistemas Hídricos

*Dados consistidos sujeitos a novas revisões

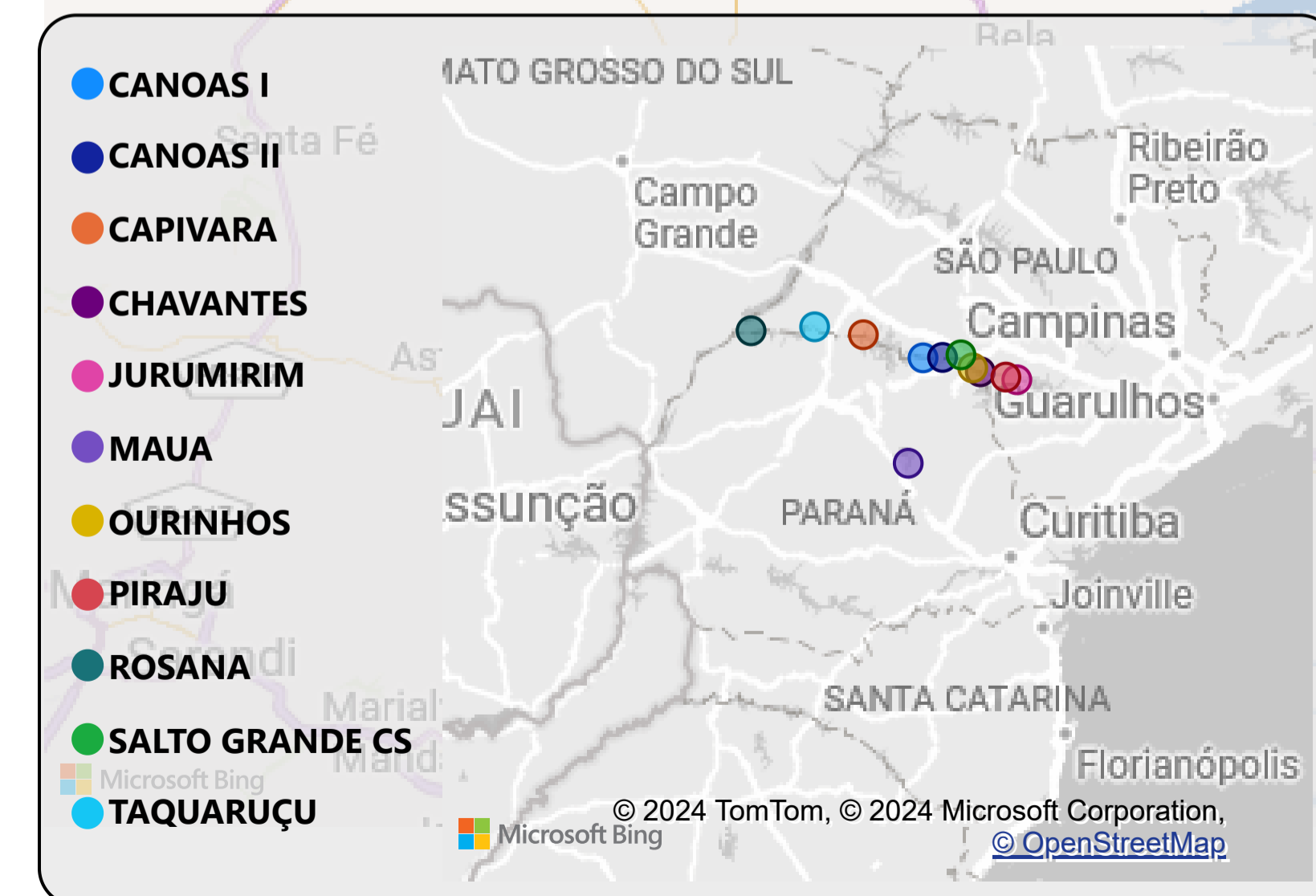


Faixa de Operação
Normal
Vazão defluente máxima média semanal
Sem restrição

Localização do reservatório



| Data | Qnatural Mensal (m³/s) | MLT (%) | MLT (m³/s) |
|----------|------------------------|---------|------------|
| ago/2023 | 746 | 93% | 799 |
| set/2023 | 707 | 80% | 880 |
| out/2023 | 1.639 | 149% | 1.103 |
| nov/2023 | 2.109 | 208% | 1.016 |
| dez/2023 | 1.135 | 103% | 1.103 |
| jan/2024 | 621 | 41% | 1.516 |
| fev/2024 | 703 | 45% | 1.548 |
| mar/2024 | 567 | 44% | 1.281 |
| abr/2024 | 553 | 57% | 972 |
| mai/2024 | 381 | 39% | 980 |
| jun/2024 | 366 | 33% | 1.101 |
| jul/2024 | 484 | 50% | 969 |
| ago/2024 | 343 | 43% | 799 |



Saiba mais sobre as condições de operação do Sistema Hídrico do Rio Paranapanema

Fonte: ONS e Hidro-Telemetria

Superintendência de Operações e Eventos Críticos
Coordenação de Operação de Reservatórios e Sistemas Hídricos

*Dados consistidos sujeitos a novas revisões