

Legenda:

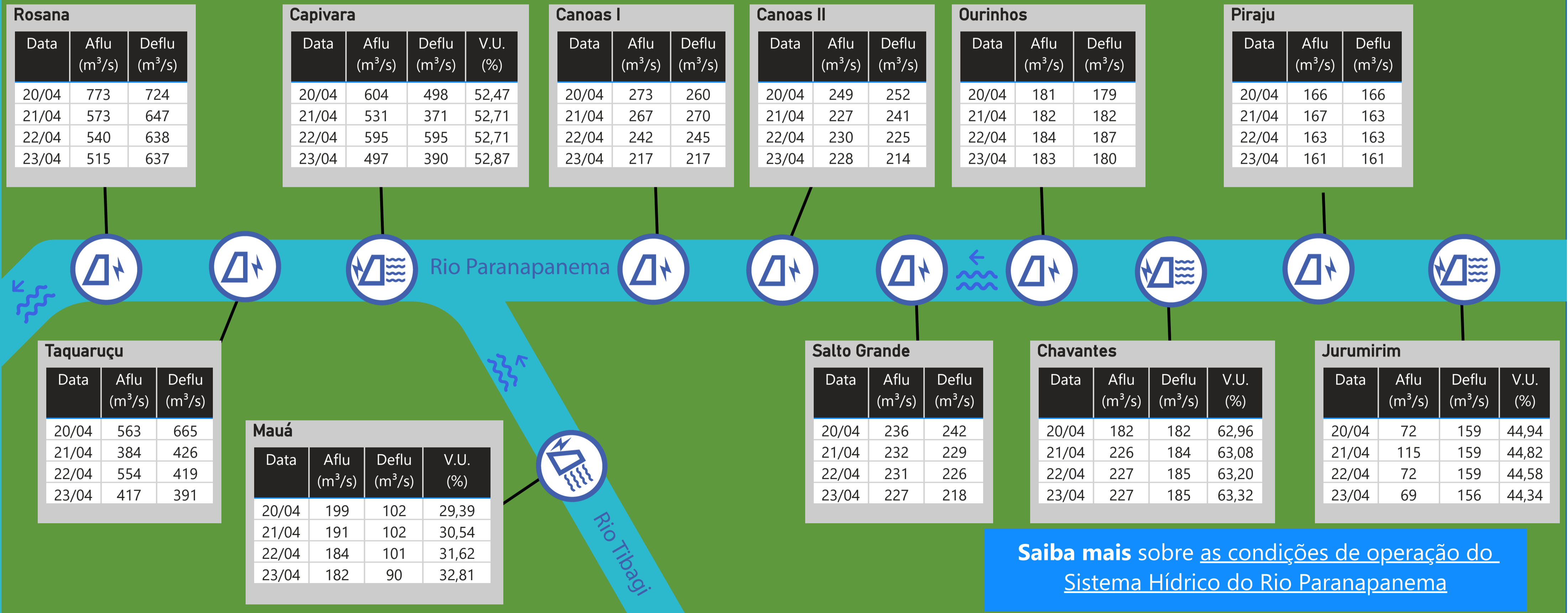
 Usina com reservatório

 Usina a fio d'água

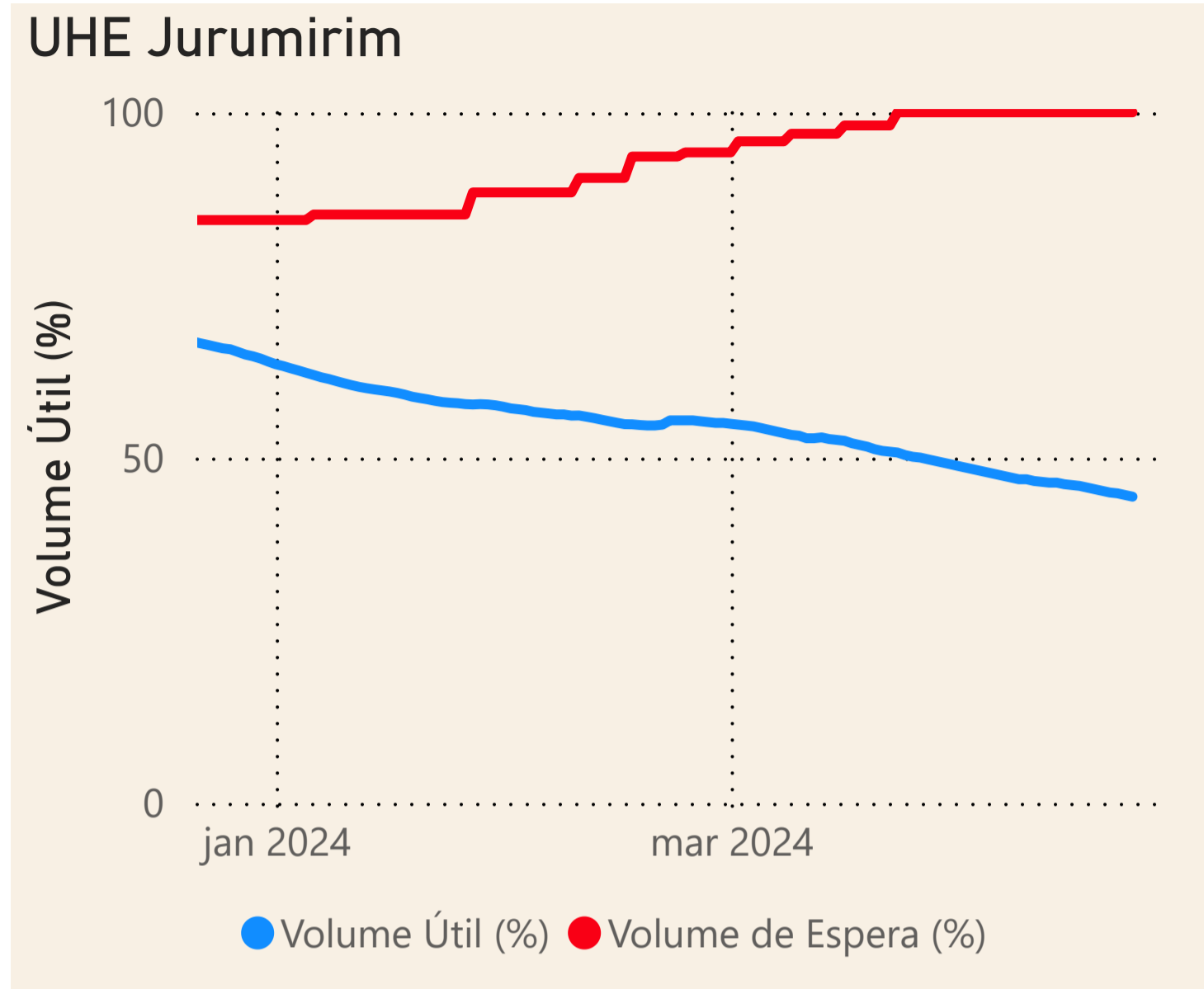
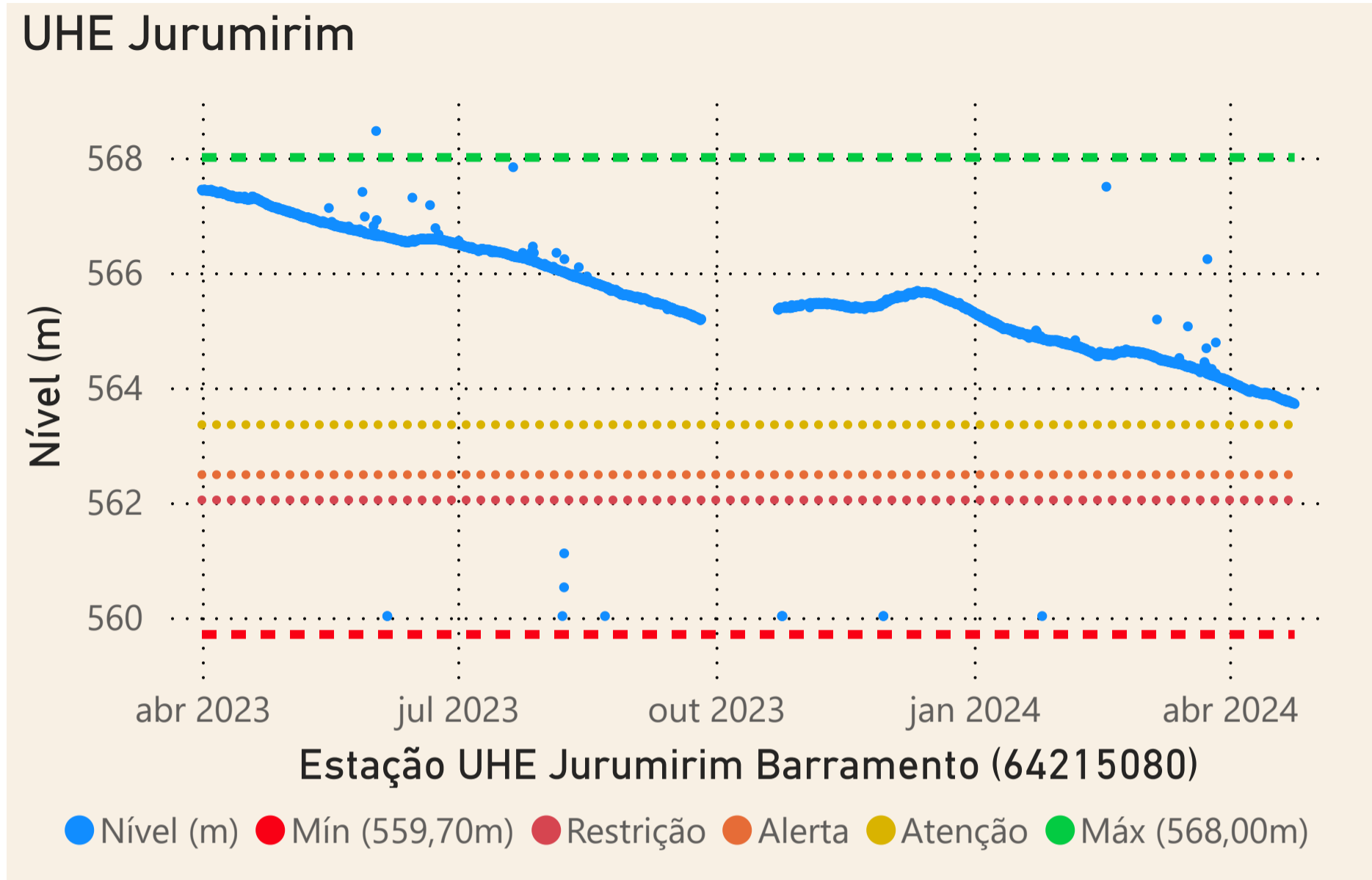


Gostaríamos de saber qual a sua opinião quanto a esse boletim. Assim, você nos ajuda a melhorar os nossos produtos. Basta clicar [aqui](#) e responder a 2 perguntas. Obrigado!

Rio Paraná

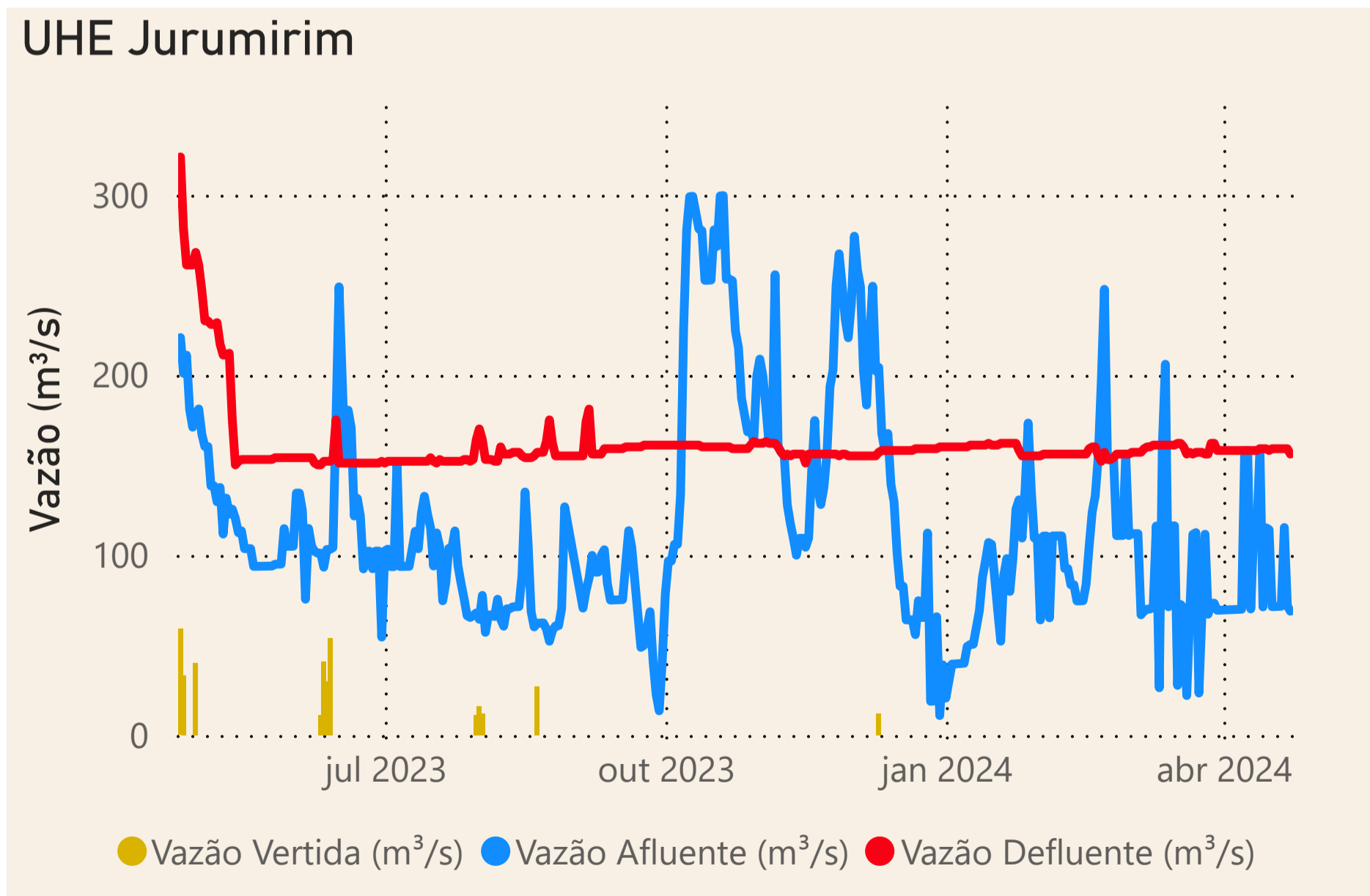
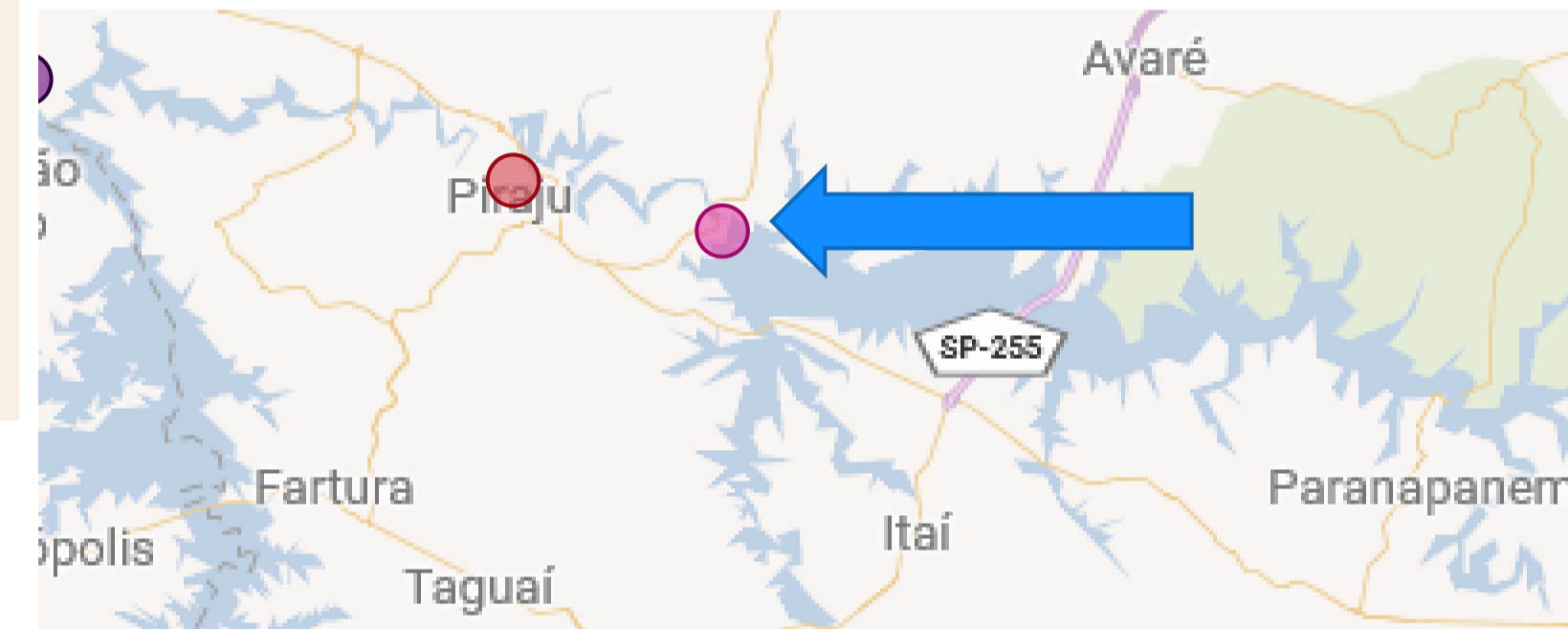


Saiba mais sobre [as condições de operação do Sistema Hídrico do Rio Paranapanema](#)

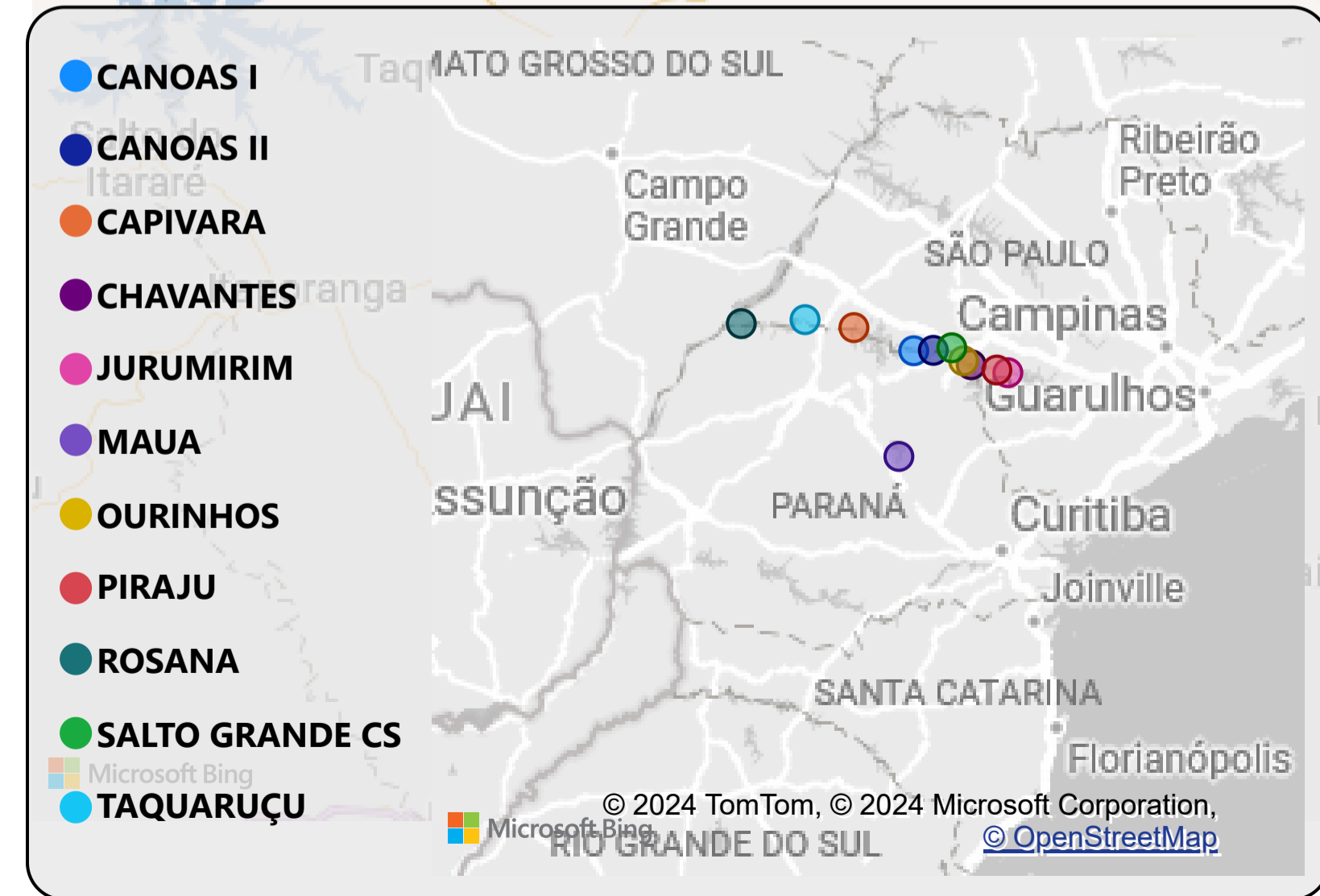


Faixa de Operação
Normal
Vazão defluente máxima média semanal
Sem restrição

Localização do reservatório



Data	Qnatural mensal (m³/s)	MLT (%)	MLT (m³/s)
abr/2023	204	94%	215
mai/2023	136	71%	190
jun/2023	142	70%	203
jul/2023	116	67%	174
ago/2023	92	63%	146
set/2023	89	56%	158
out/2023	215	114%	188
nov/2023	173	95%	183
dez/2023	146	64%	230
jan/2024	83	25%	327
fev/2024	120	33%	359
mar/2024	99	32%	305
abr/2024	99	46%	215

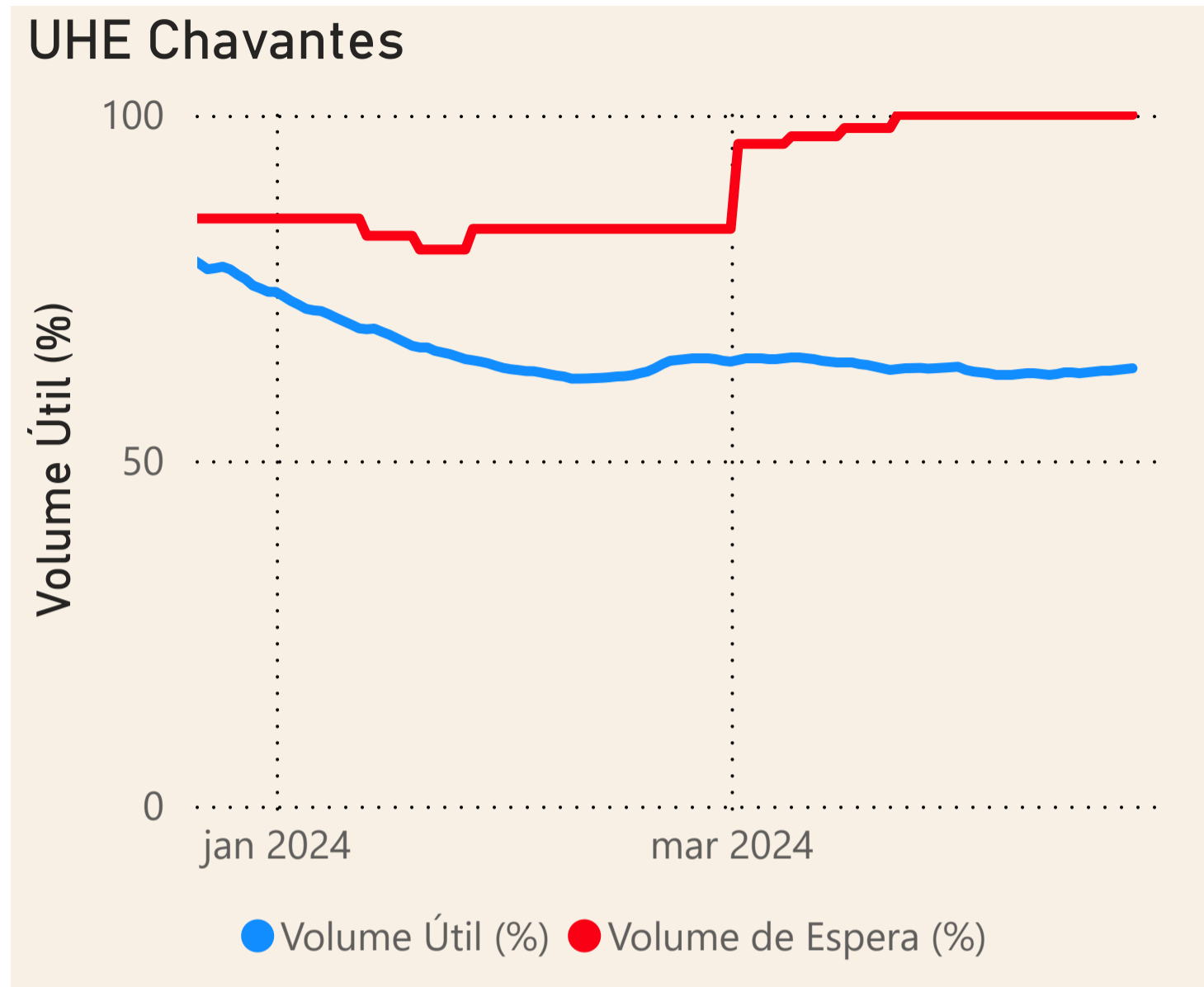
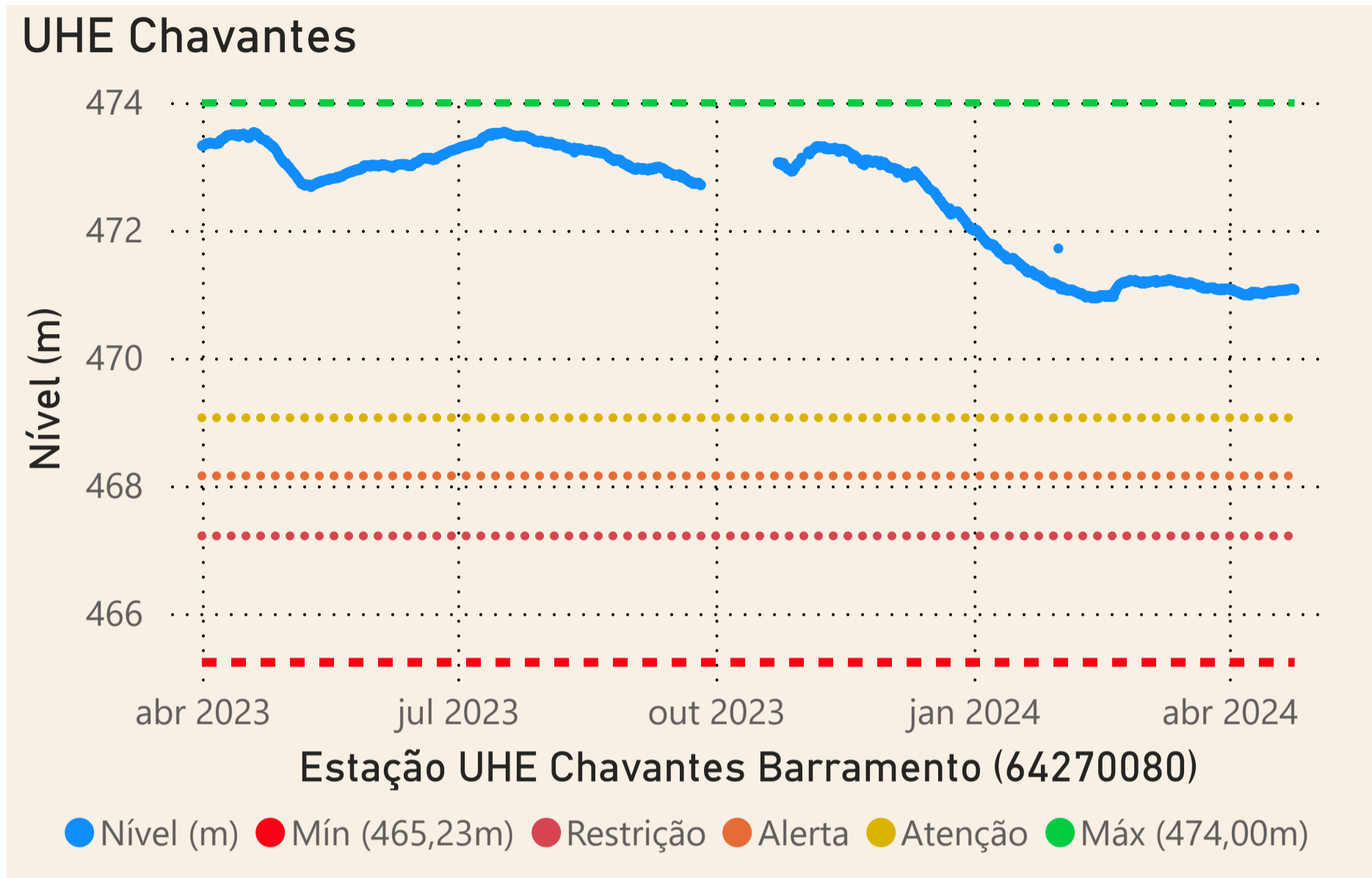


Saiba mais sobre as condições de operação do Sistema Hídrico do Rio Paranapanema

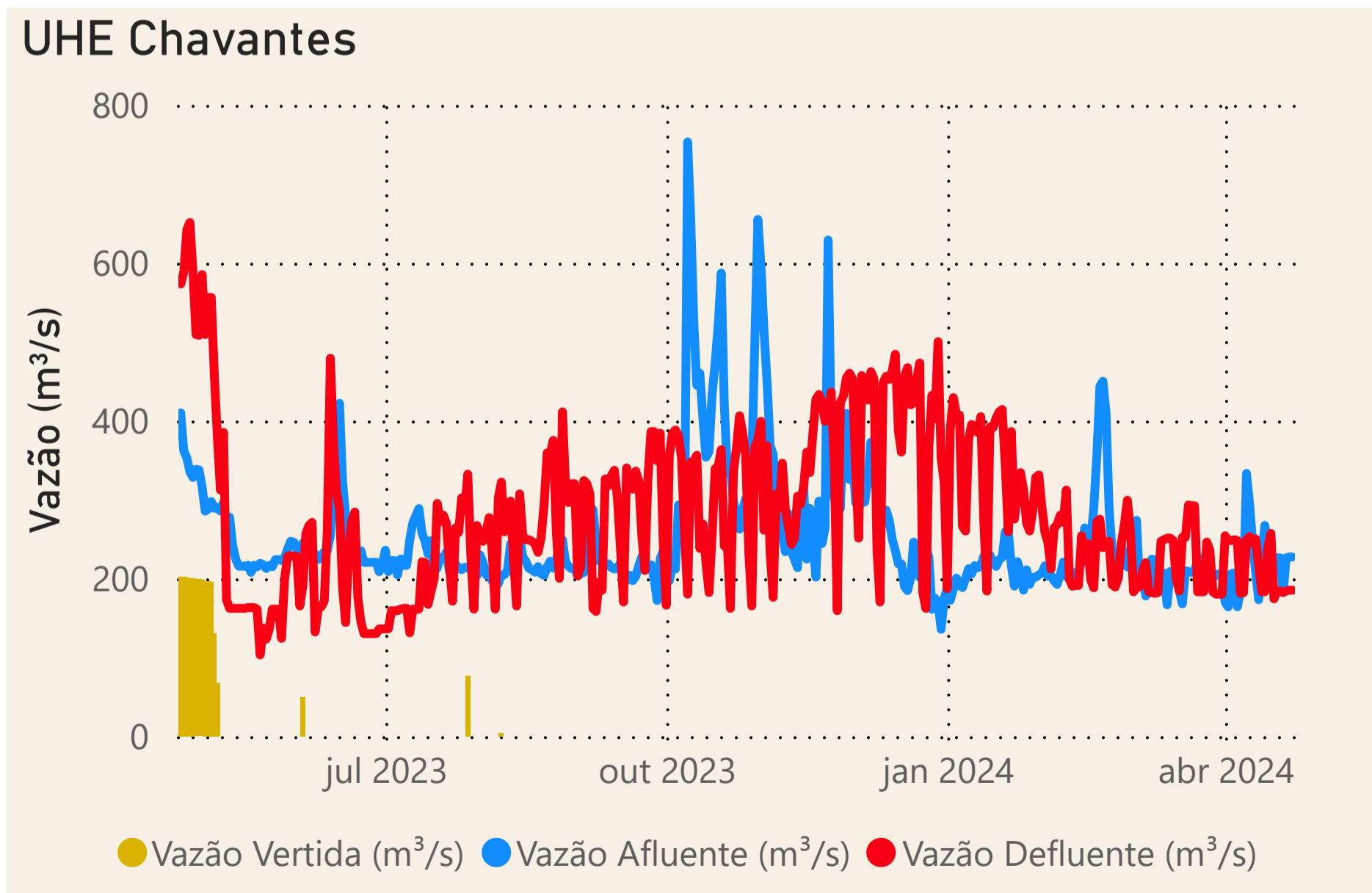
Fonte: ONS e Hidro-Telemetria

Superintendência de Operações e Eventos Críticos
Coordenação de Operação de Reservatórios e Sistemas Hídricos

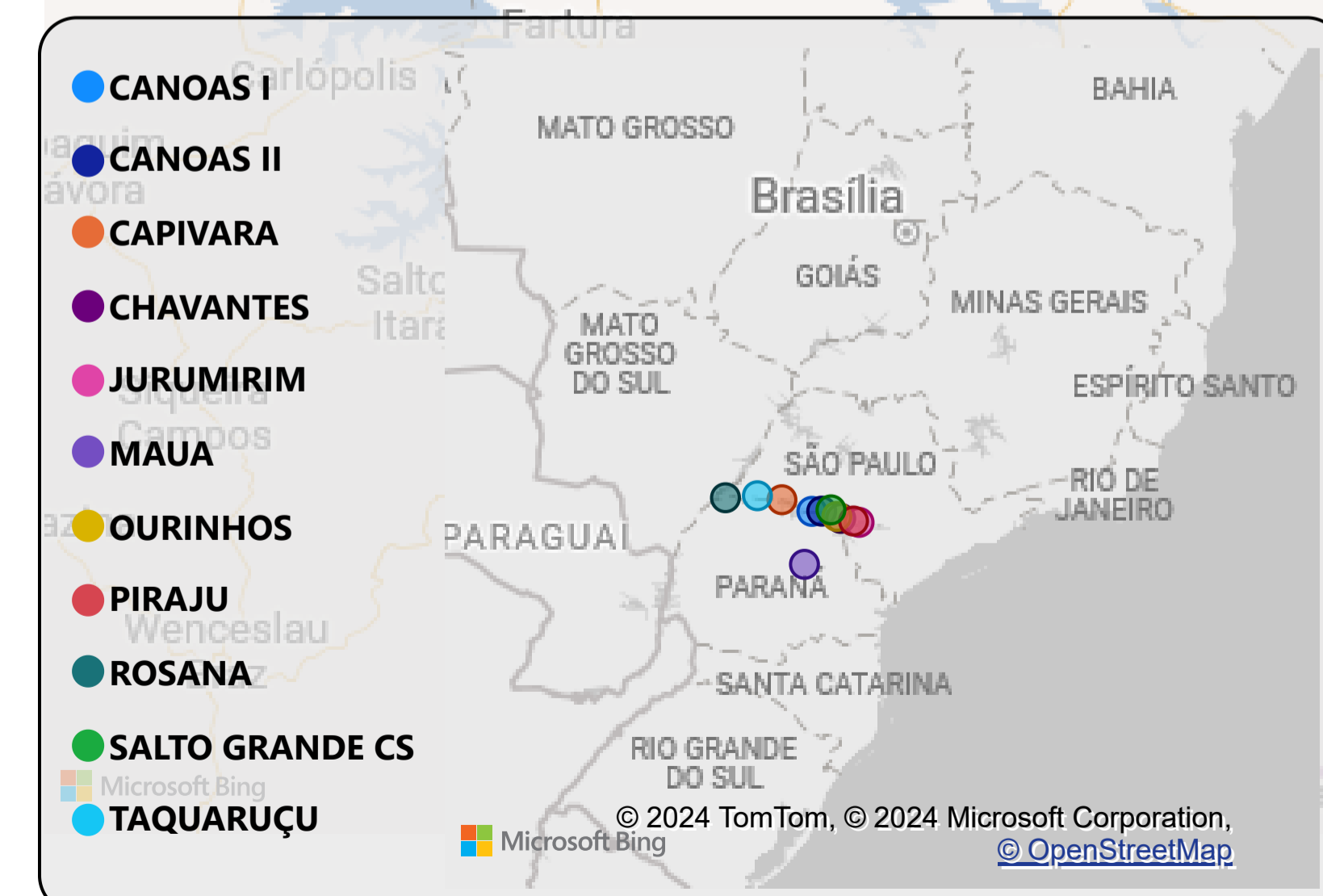
*Dados consistidos sujeitos a novas revisões



Faixa de Operação
Normal
Vazão defluente máxima média semanal
Sem restrição



Data	Qnatural Mensal (m³/s)	MLT (%)	MLT (m³/s)
abr/2023	308	96%	320
mai/2023	218	73%	298
jun/2023	254	80%	318
ago/2023	163	72%	227
set/2023	157	62%	254
out/2023	438	144%	304
nov/2023	336	117%	287
dez/2023	257	74%	349
jan/2024	136	27%	508
fev/2024	212	40%	533
mar/2024	159	36%	443
abr/2024	165	52%	320

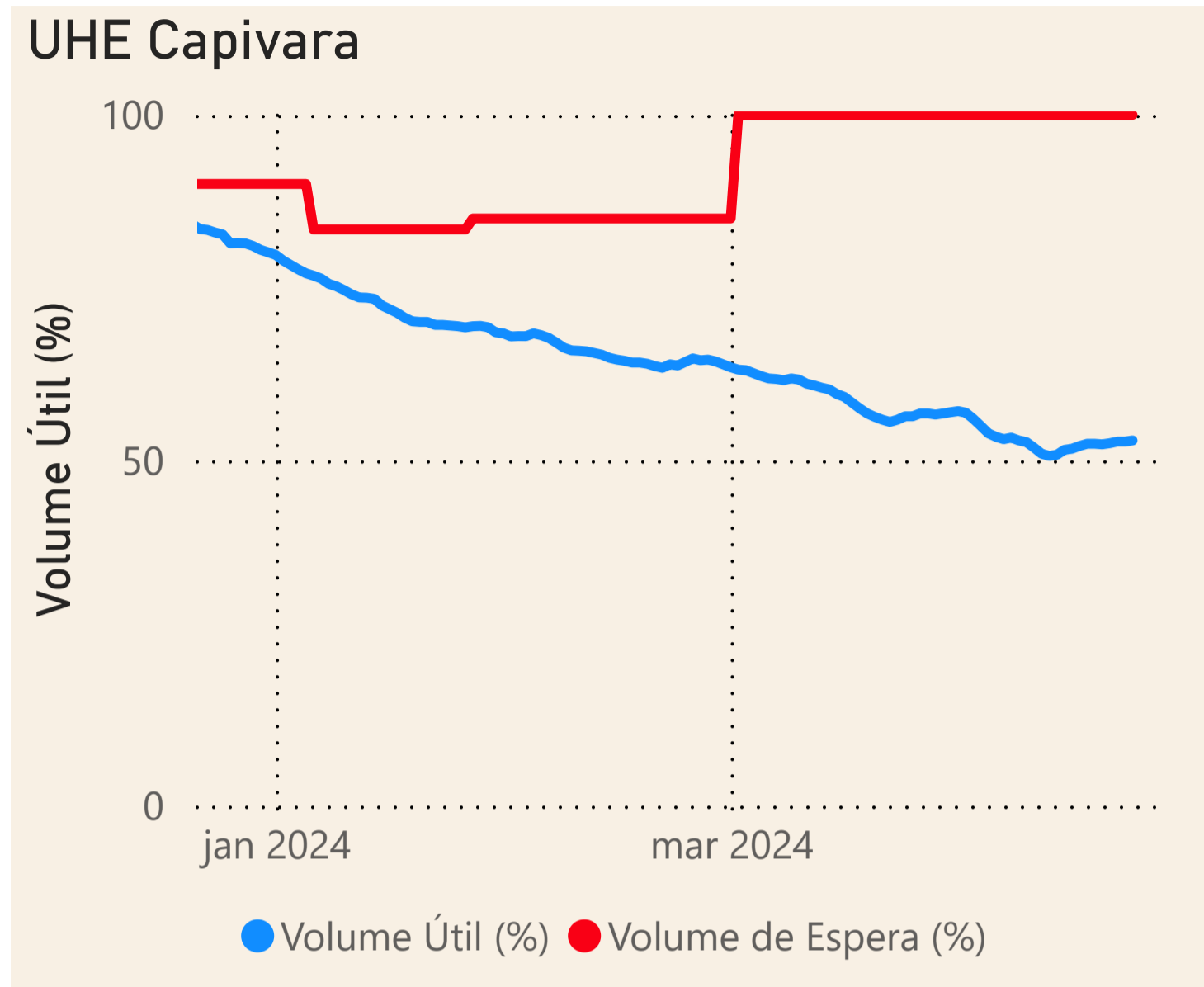
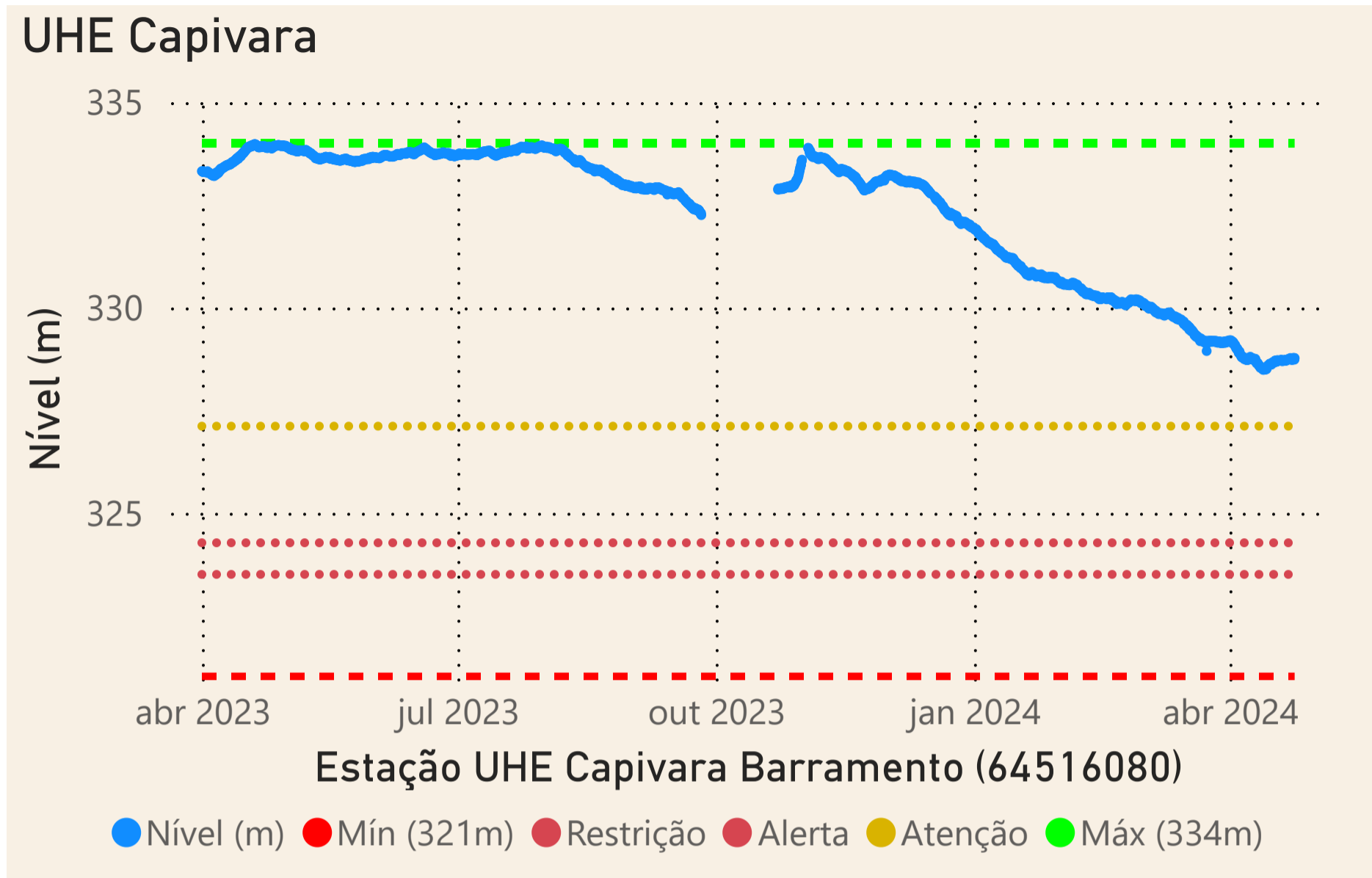


Saiba mais sobre as condições de operação do Sistema Hídrico do Rio Paranapanema

Fonte: ONS e Hidro-Telemetria

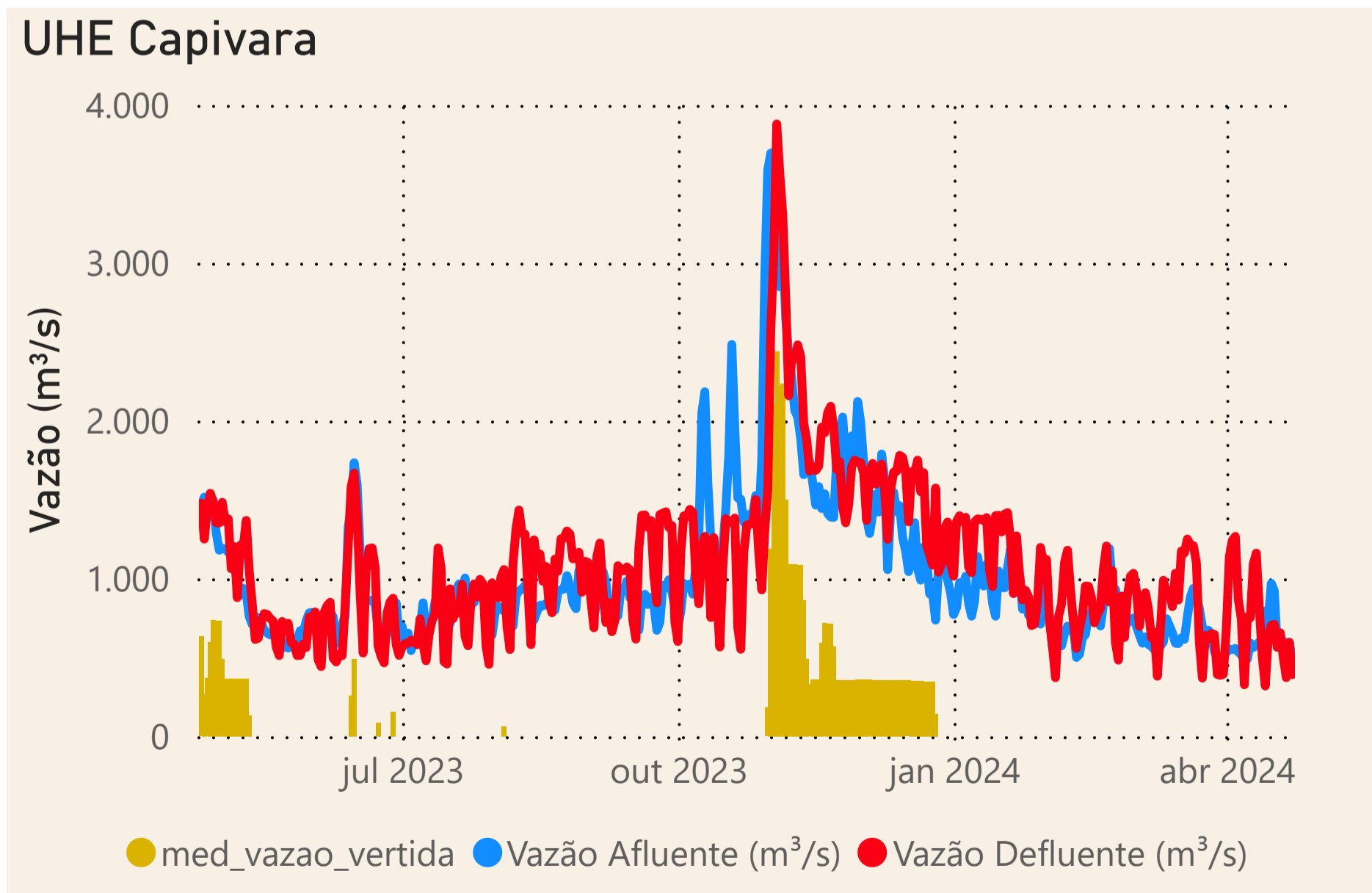
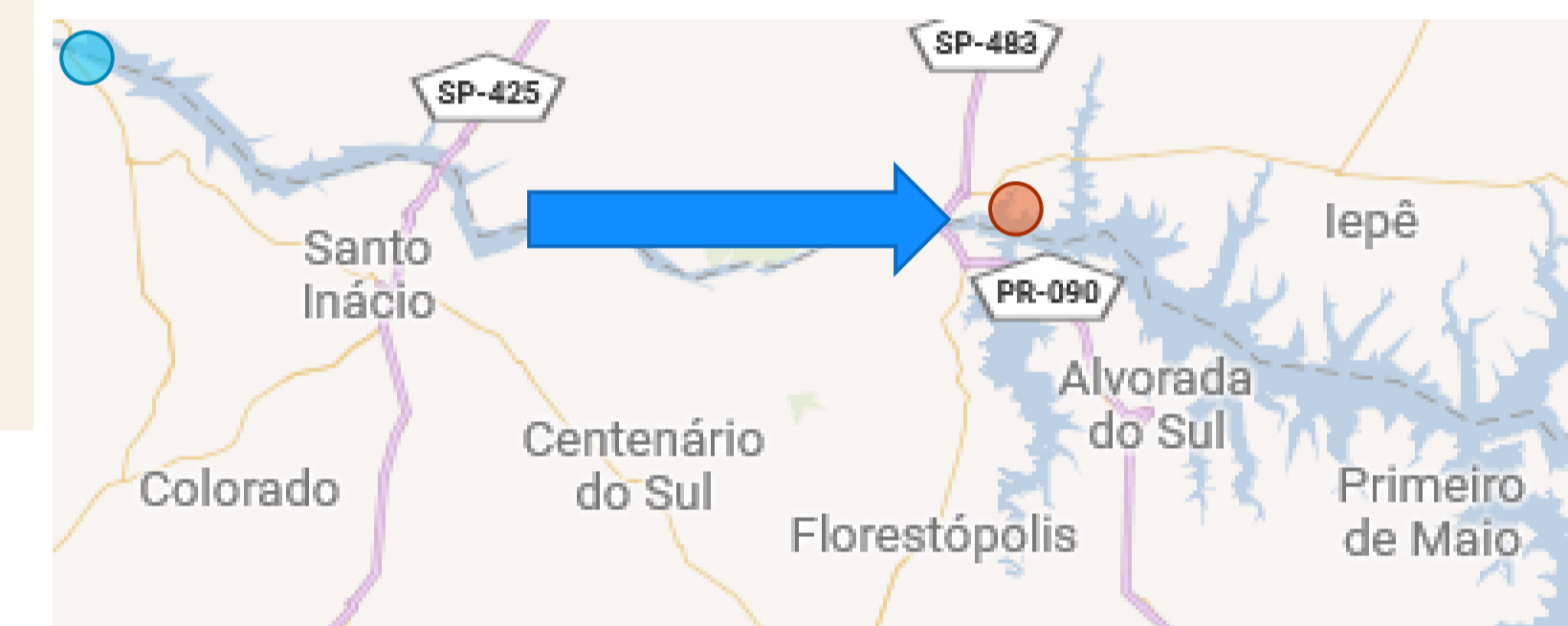
Superintendência de Operações e Eventos Críticos
Coordenação de Operação de Reservatórios e Sistemas Hídricos

*Dados consistidos sujeitos a novas revisões

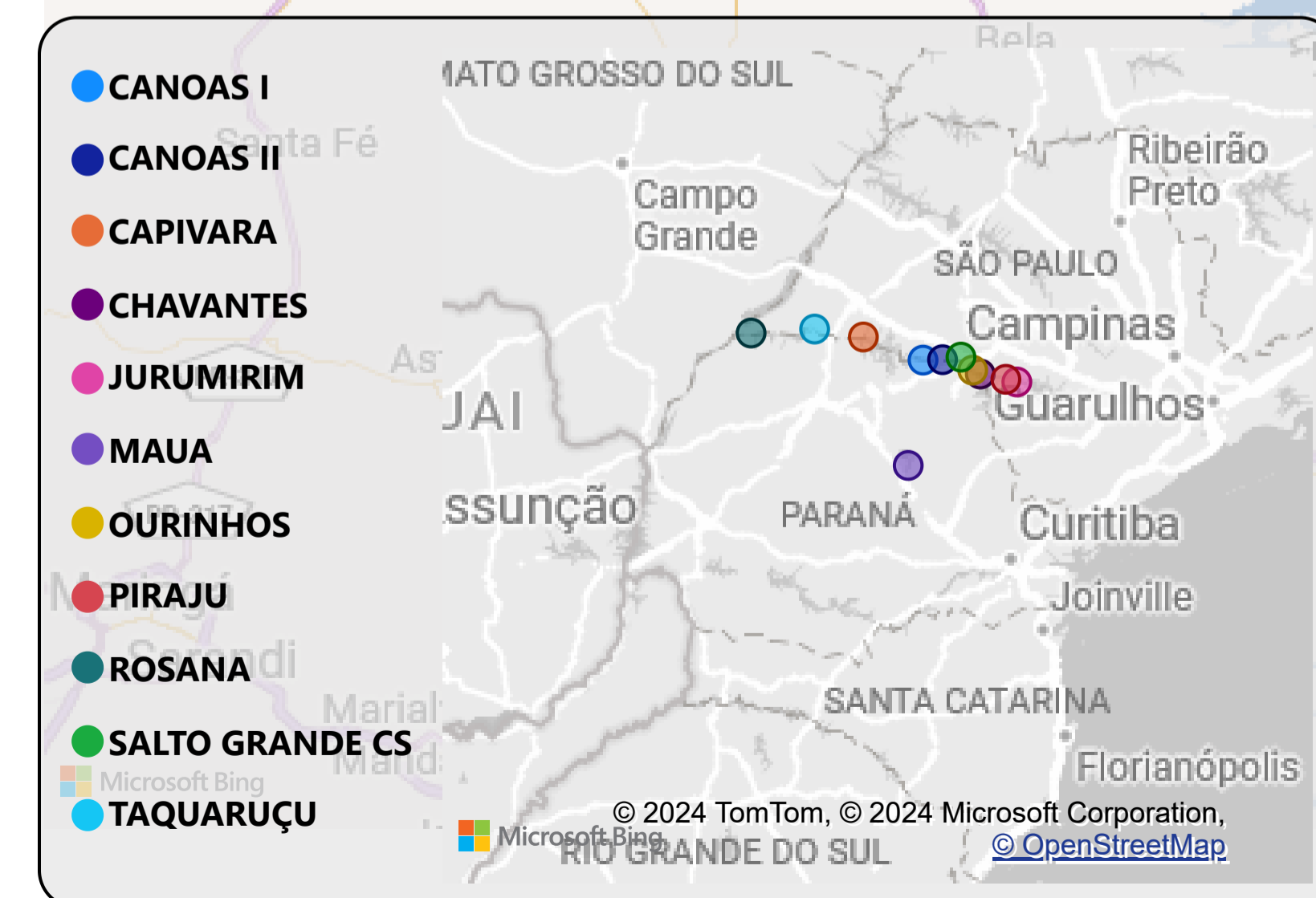


Faixa de Operação
Normal
Vazão defluente máxima média semanal
Sem restrição

Localização do reservatório



Data	Qnatural Mensal (m³/s)	MLT (%)	MLT (m³/s)
abr/2023	1.198	123%	972
mai/2023	776	79%	980
jun/2023	925	84%	1.101
jul/2023	779	80%	969
ago/2023	768	96%	799
set/2023	707	80%	880
out/2023	1.639	149%	1.103
nov/2023	2.109	208%	1.016
dez/2023	1.135	103%	1.103
jan/2024	621	41%	1.516
fev/2024	703	45%	1.548
mar/2024	567	44%	1.281
abr/2024	559	58%	972



Saiba mais sobre [as condições de operação do Sistema Hídrico do Rio Paranapanema](#)

Fonte: ONS e [Hidro-Telemetria](#)

Superintendência de Operações e Eventos Críticos
Coordenação de Operação de Reservatórios e Sistemas Hídricos

*Dados consistidos sujeitos a novas revisões