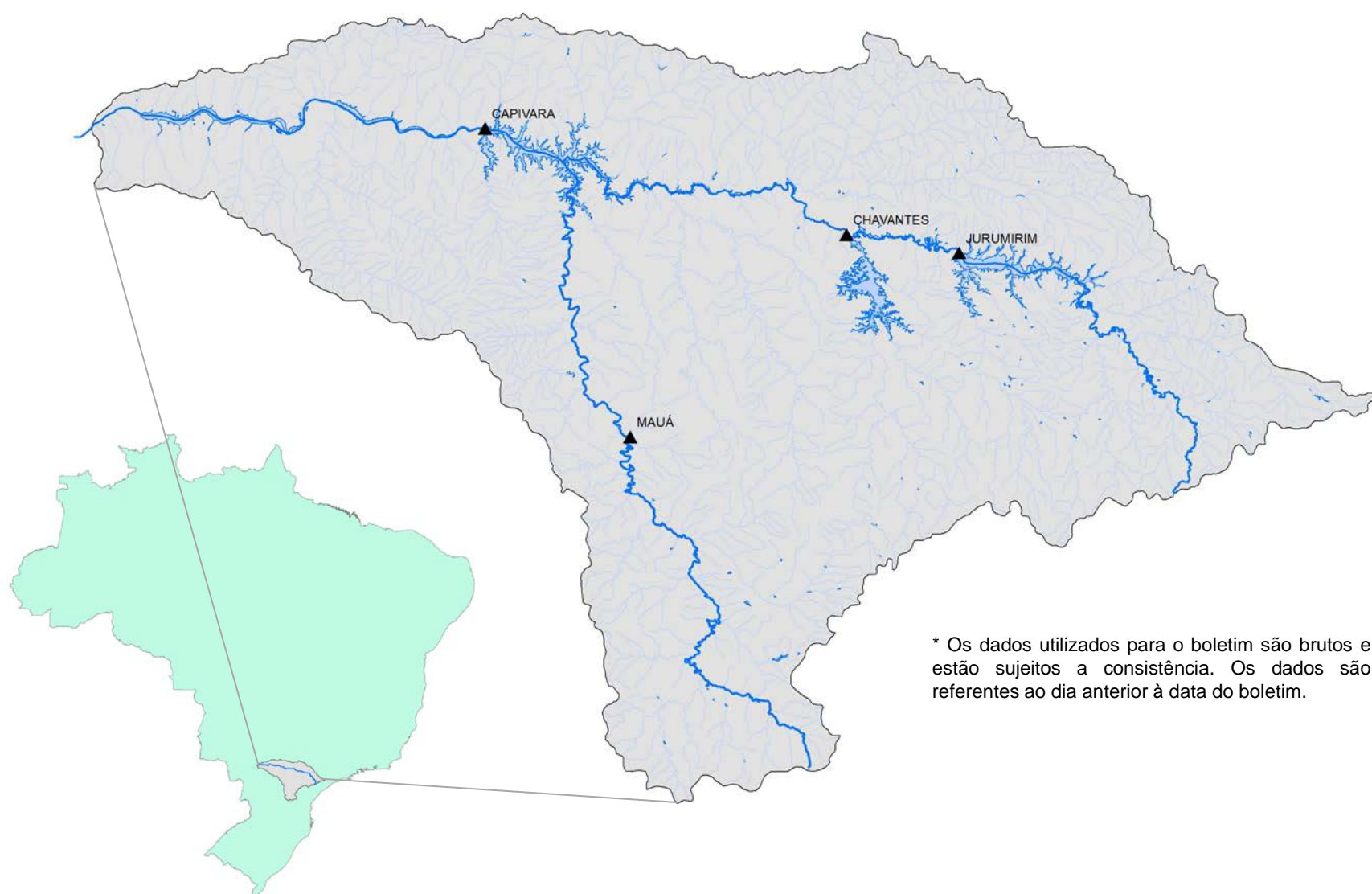


Acompanhamento Bacia do rio Paranapanema

04/05/2022*



| Aproveitamentos | Características | | Situação em 03/05/2022 | | | | |
|-----------------|----------------------------------|----------------------------------|--------------------------------|-------------------------------|--------------|------------------------------------|-------------|
| | Volume Máximo (hm ³) | Volume Mínimo (hm ³) | Volume Útil (hm ³) | Vol. Acum. (hm ³) | % Vol. Acum. | Vol. Útil Acum. (hm ³) | % Vol. Útil |
| UHE Jurumirim | 7008 | 3843 | 3165 | 5580 | 79,63 | 1737 | 54,89 |
| UHE Chavantes | 8795 | 5754 | 3041 | 7346 | 83,53 | 1592 | 52,36 |
| UHE Mauá | 2137 | 1470 | 667 | 1936 | 90,60 | 466 | 69,88 |
| UHE Capivara | 10542 | 4817 | 5725 | 7205 | 68,34 | 2388 | 41,71 |

Fonte de dados: Operador Nacional do Sistema Elétrico (ONS)

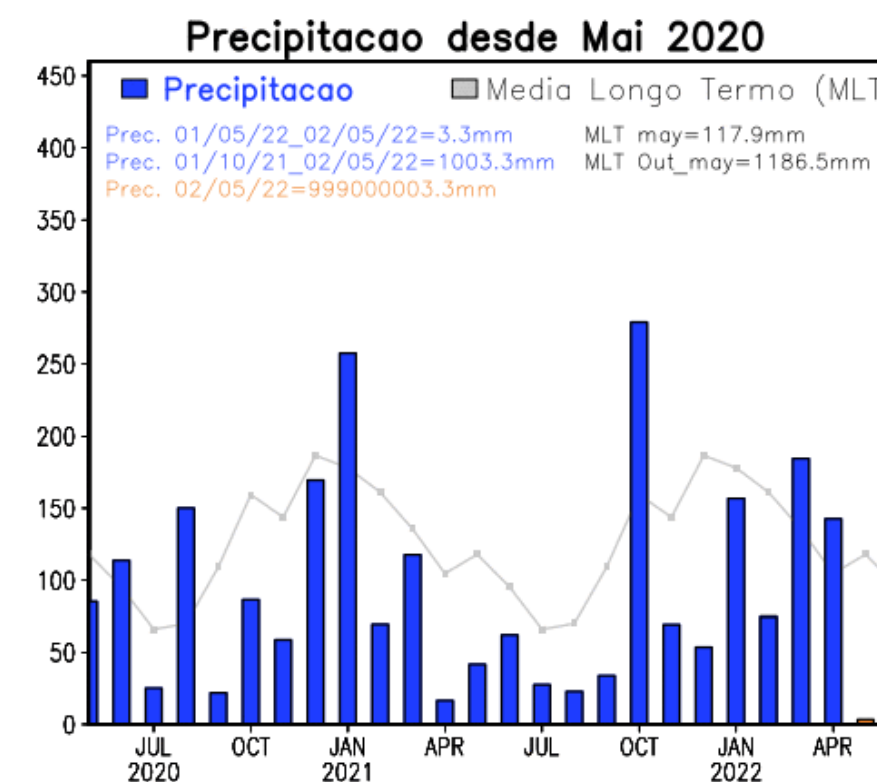
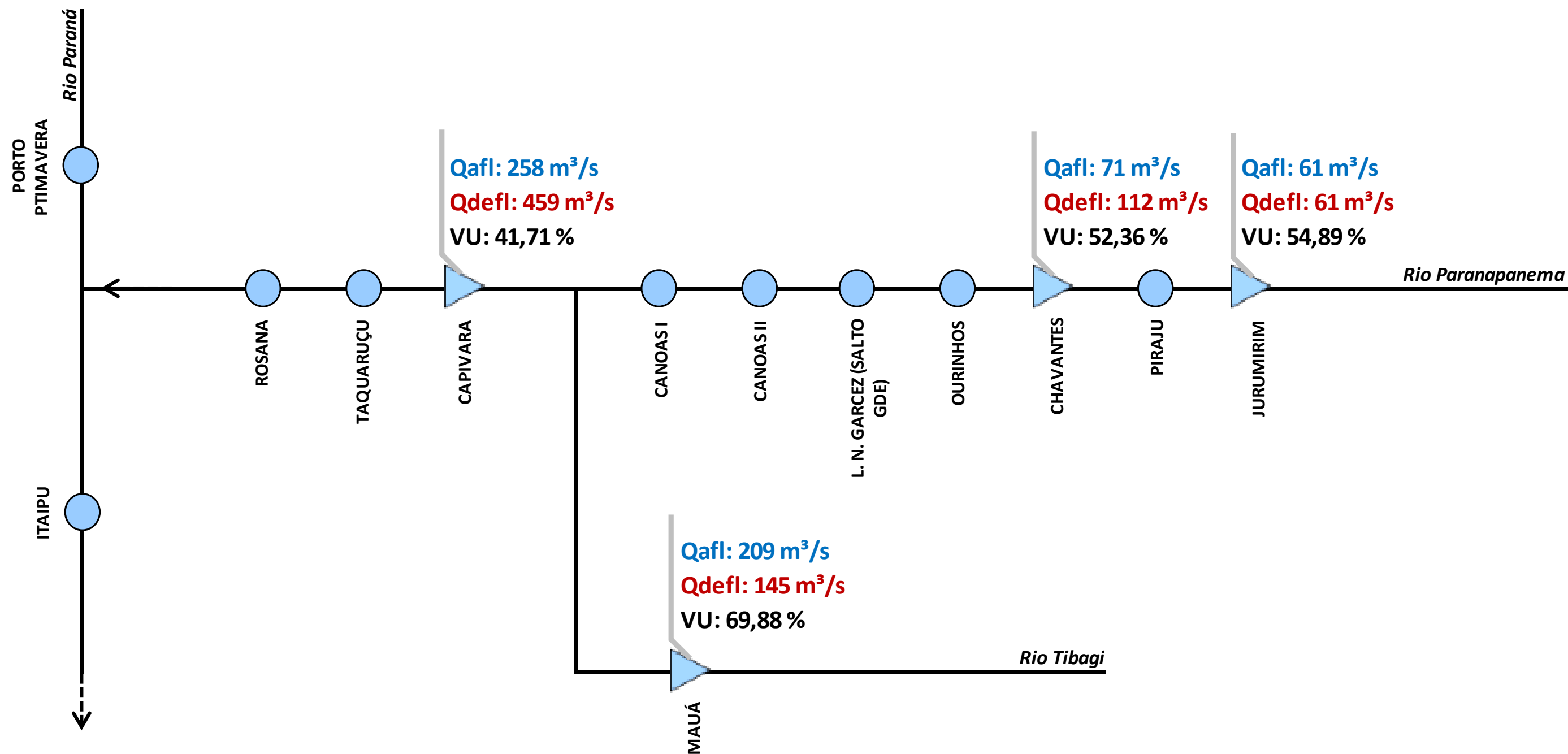
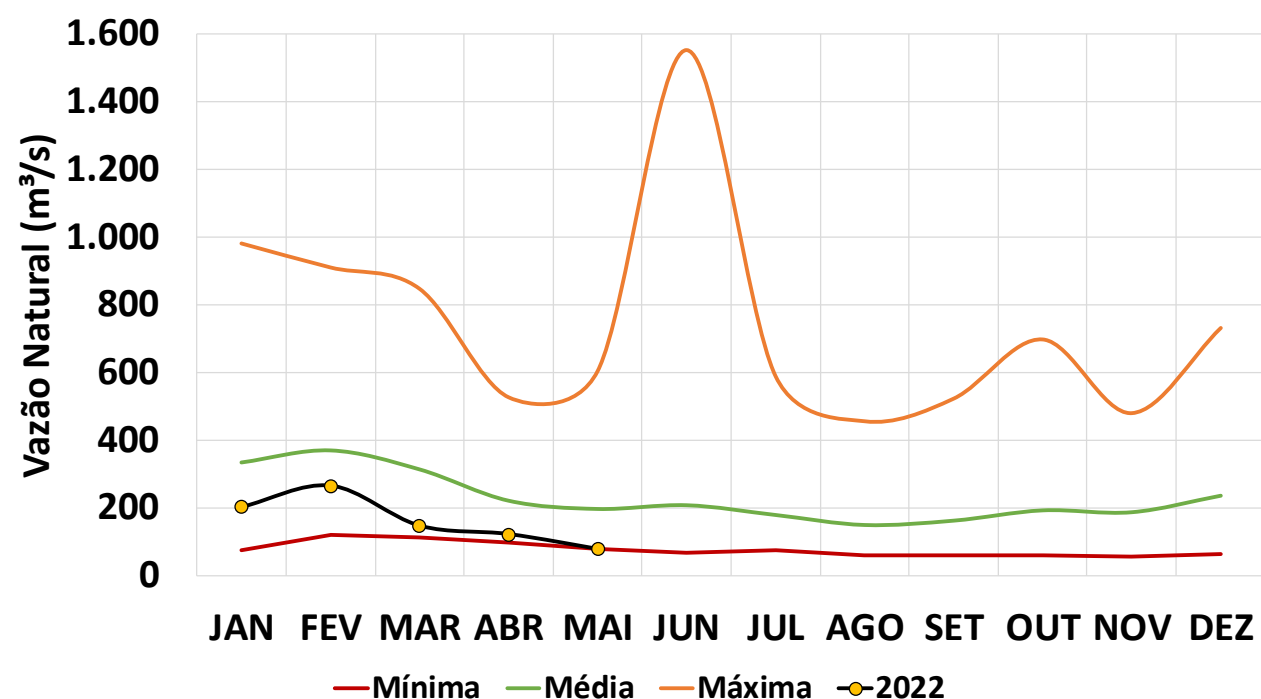


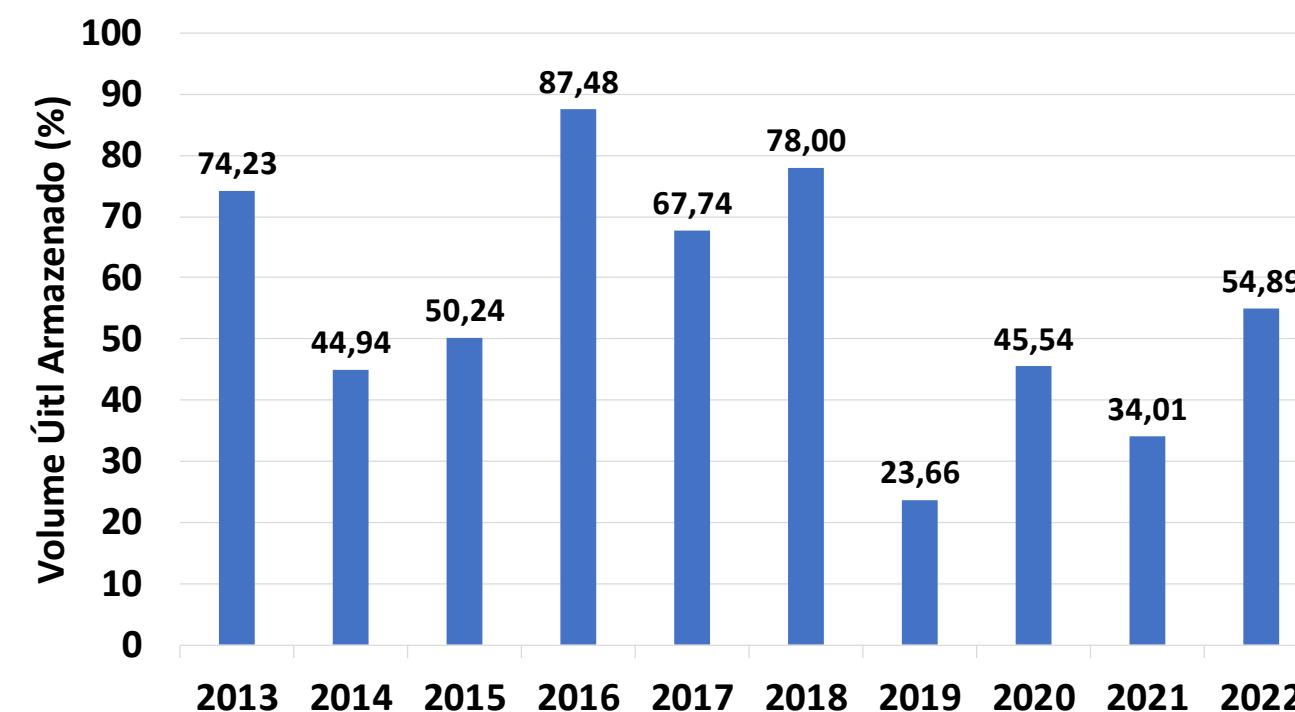
DIAGRAMA ESQUEMÁTICO



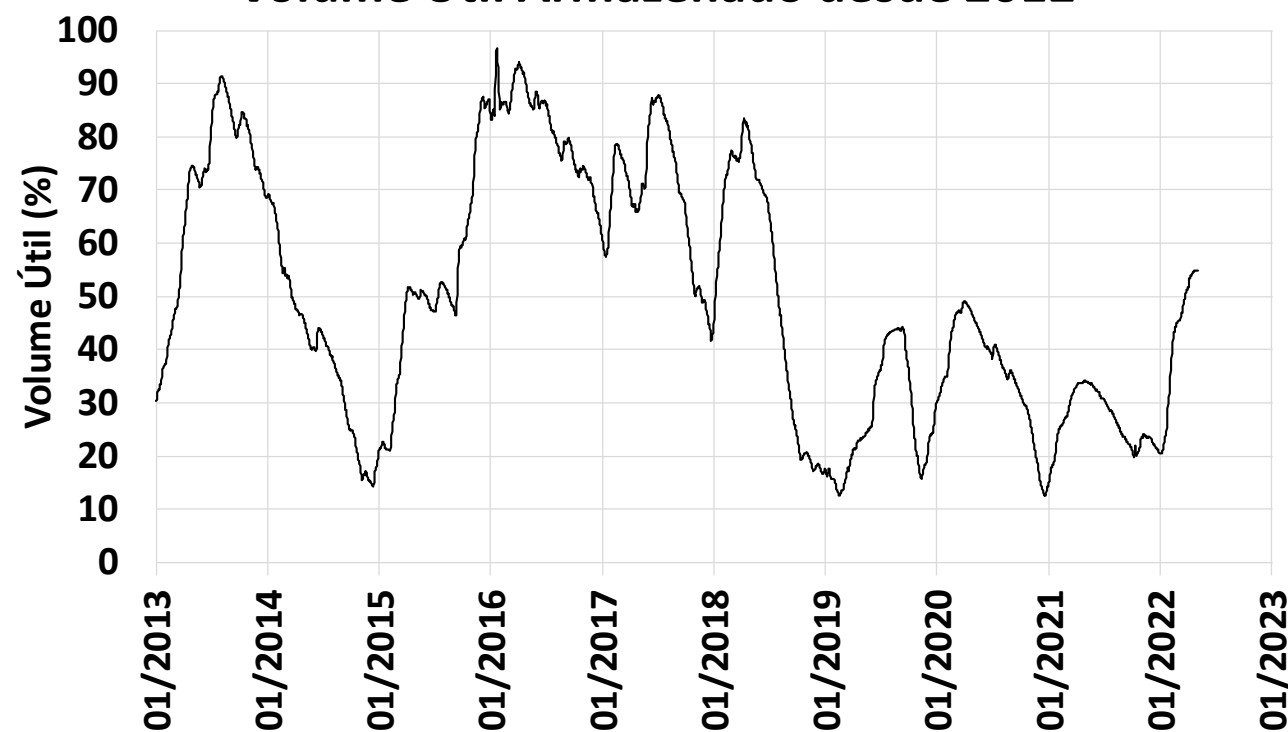
Vazões Naturais Médias Mensais em 2022



Volume Útil Armazenado em 03/05



Volume Útil Armazenado desde 2012

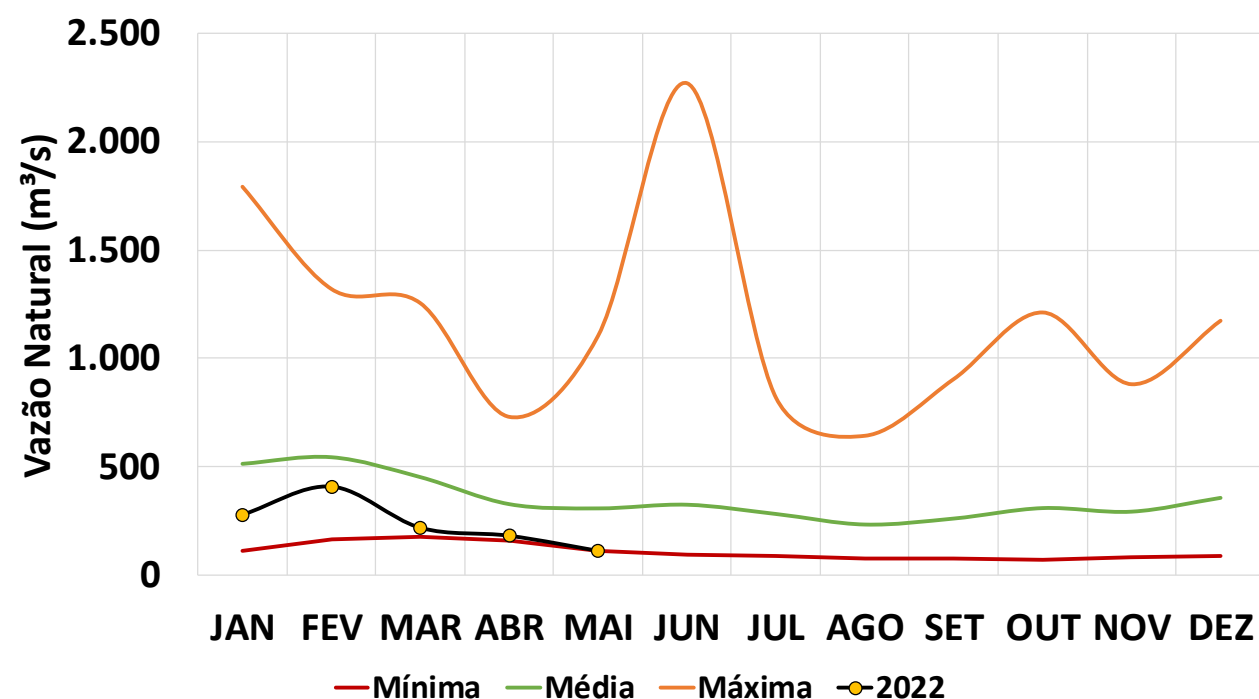


Operação nos últimos 7 dias

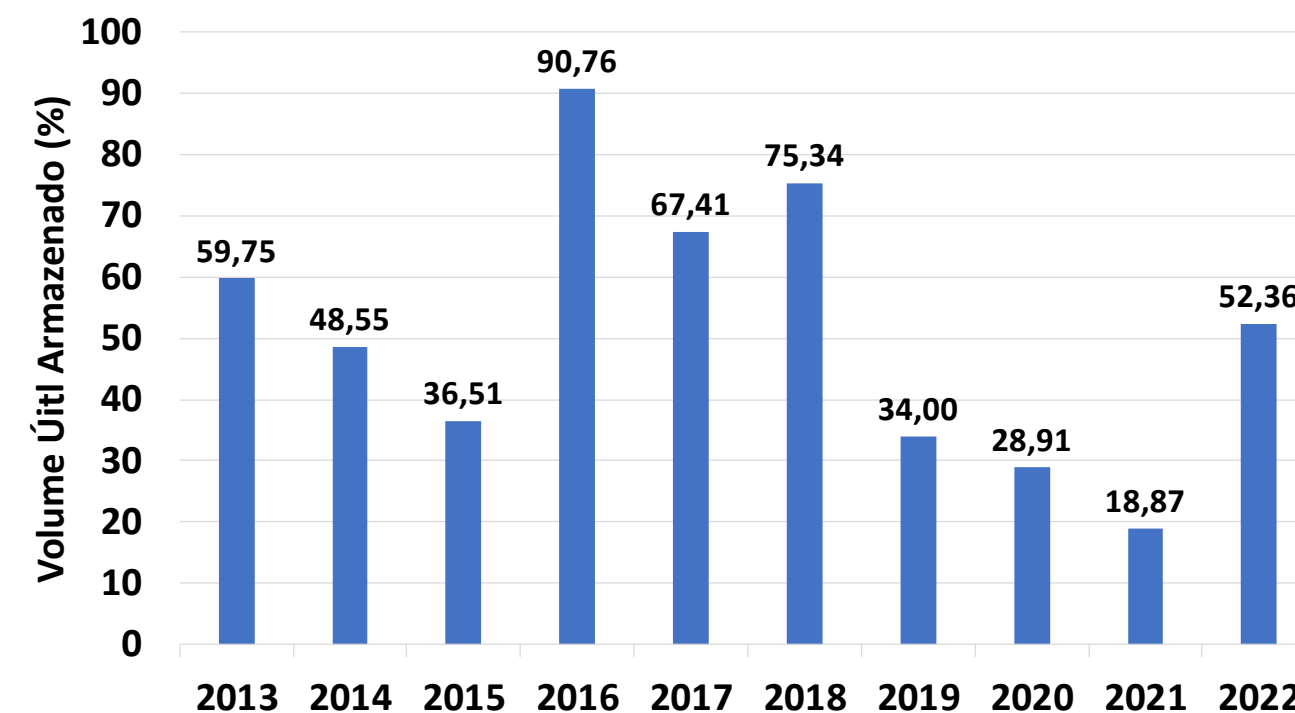
| Data | Afluência (m³/s) | Defluência (m³/s) | Volume Útil (%) |
|------------|------------------|-------------------|-----------------|
| 27/04/2022 | 70 | 61 | 54,89 |
| 28/04/2022 | 61 | 61 | 54,89 |
| 29/04/2022 | 61 | 61 | 54,89 |
| 30/04/2022 | 62 | 62 | 54,89 |
| 01/05/2022 | 62 | 62 | 54,89 |
| 02/05/2022 | 62 | 62 | 54,89 |
| 03/05/2022 | 61 | 61 | 54,89 |

Fonte de dados: Operador Nacional do Sistema Elétrico (ONS)

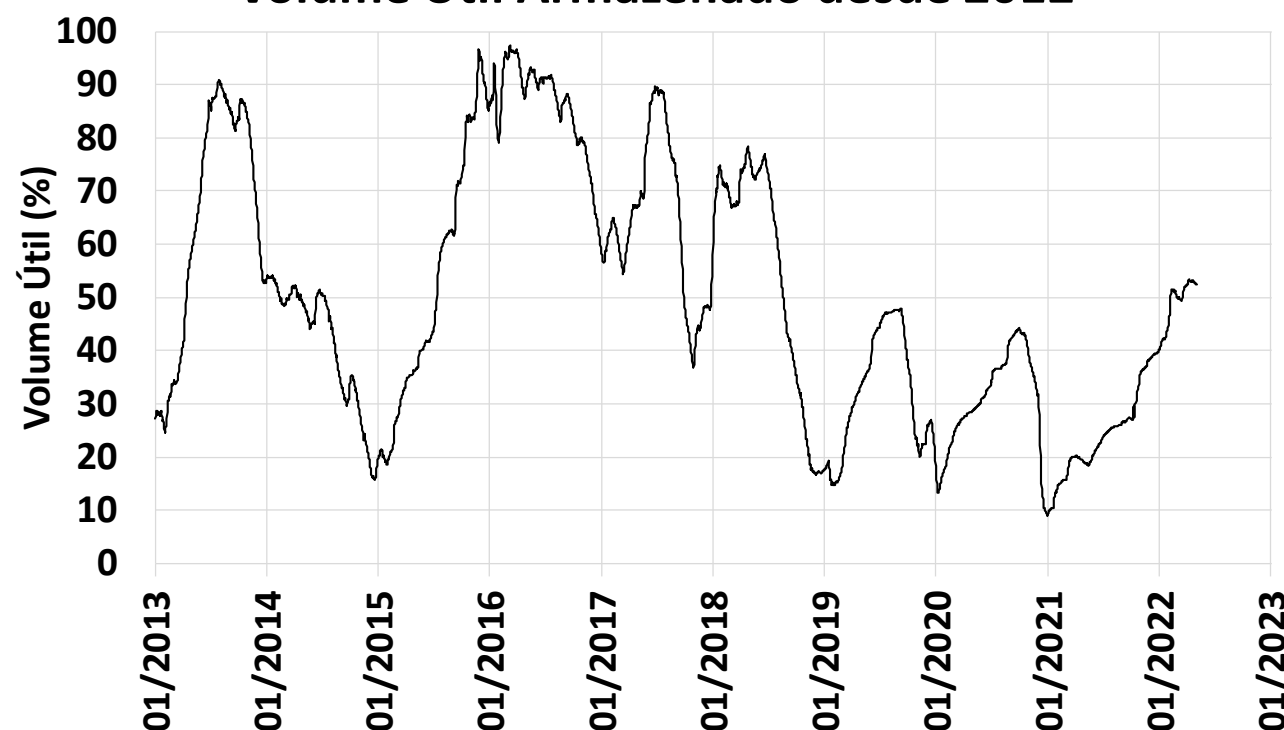
Vazões Naturais Médias Mensais em 2022



Volume Útil Armazenado em 03/05



Volume Útil Armazenado desde 2012

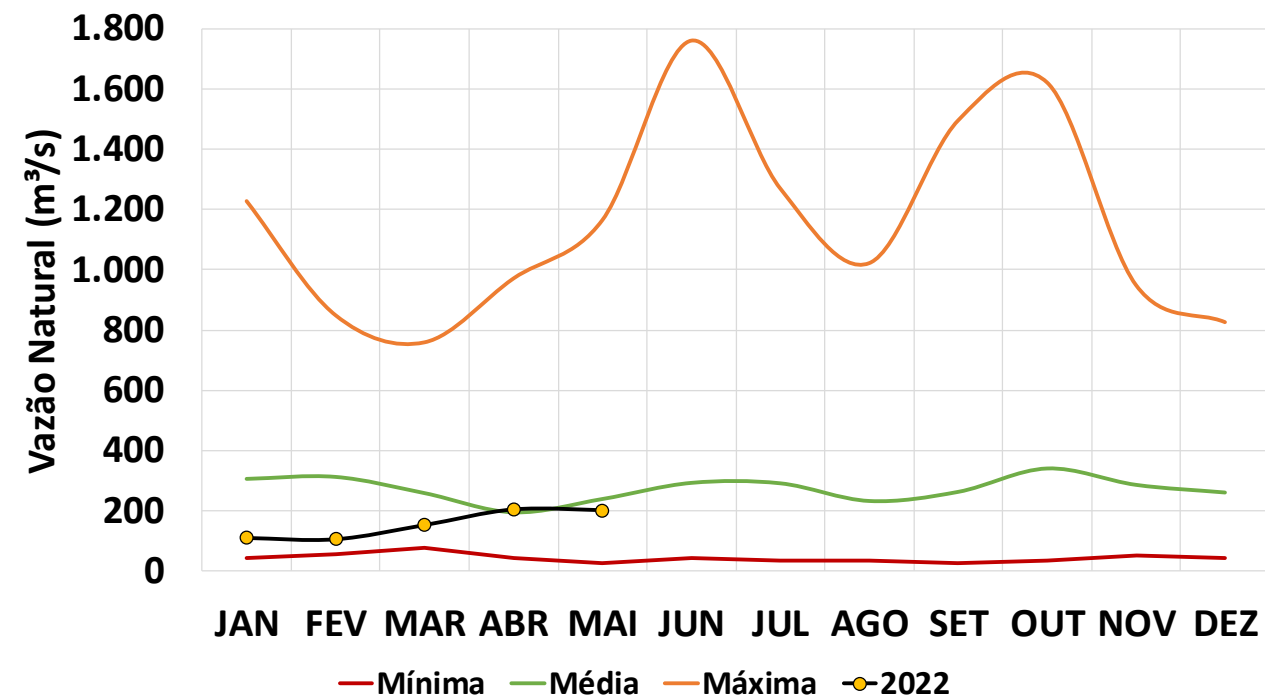


Operação nos últimos 7 dias

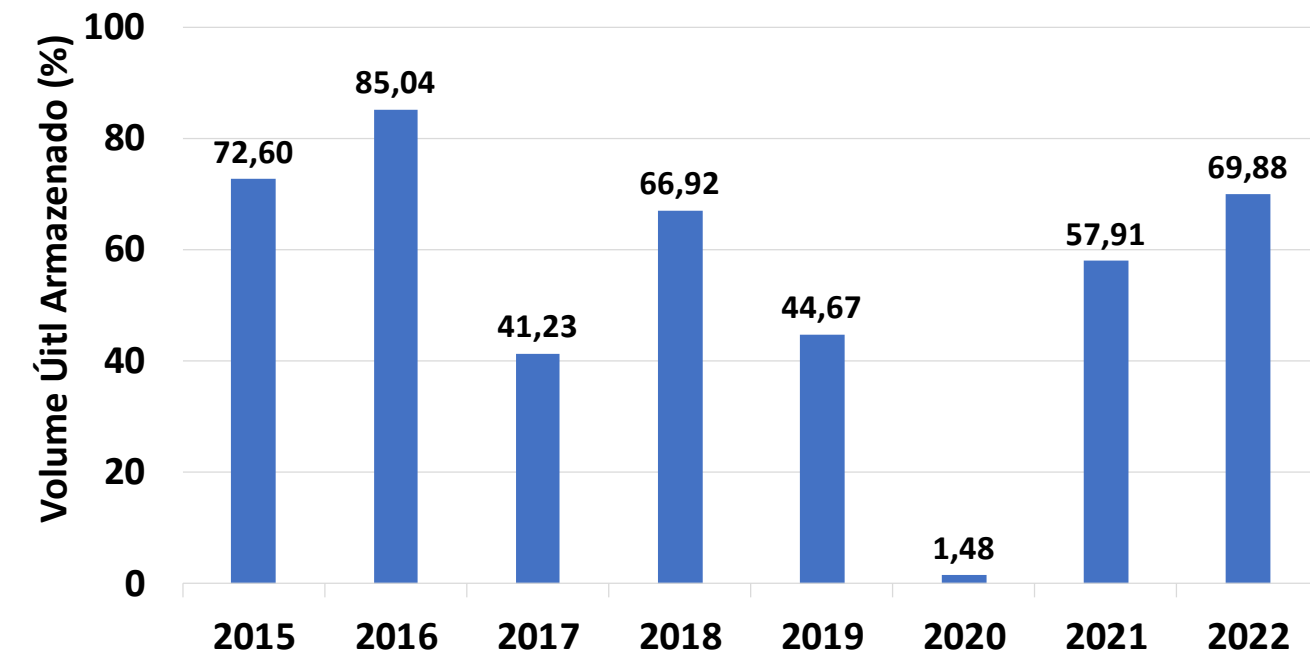
| Data | Afluência (m³/s) | Defluência (m³/s) | Volume Útil (%) |
|------------|------------------|-------------------|-----------------|
| 27/04/2022 | 95 | 111 | 52,75 |
| 28/04/2022 | 97 | 113 | 52,71 |
| 29/04/2022 | 87 | 112 | 52,64 |
| 30/04/2022 | 96 | 112 | 52,59 |
| 01/05/2022 | 87 | 112 | 52,52 |
| 02/05/2022 | 96 | 112 | 52,48 |
| 03/05/2022 | 71 | 112 | 52,36 |

Fonte de dados: Operador Nacional do Sistema Elétrico (ONS)

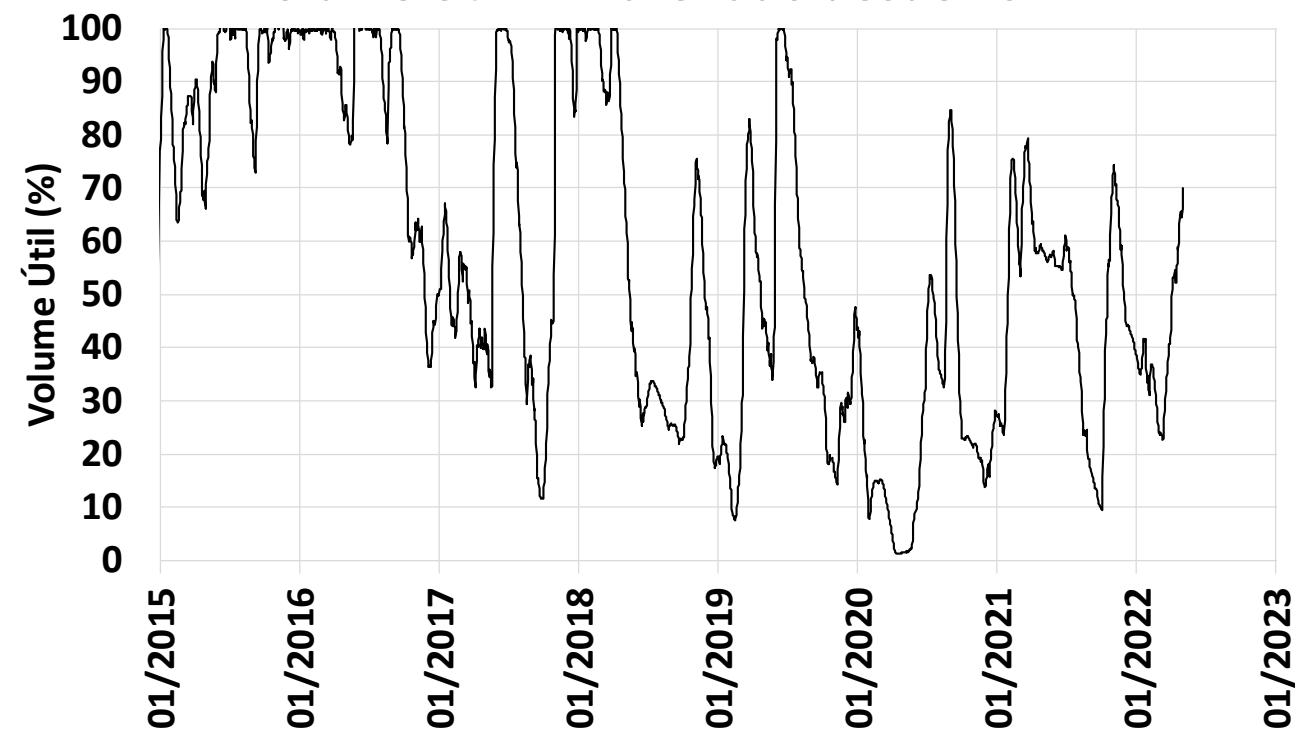
Vazões Naturais Médias Mensais em 2022



Volume Útil Armazenado em 03/05



Volume Útil Armazenado desde 2012

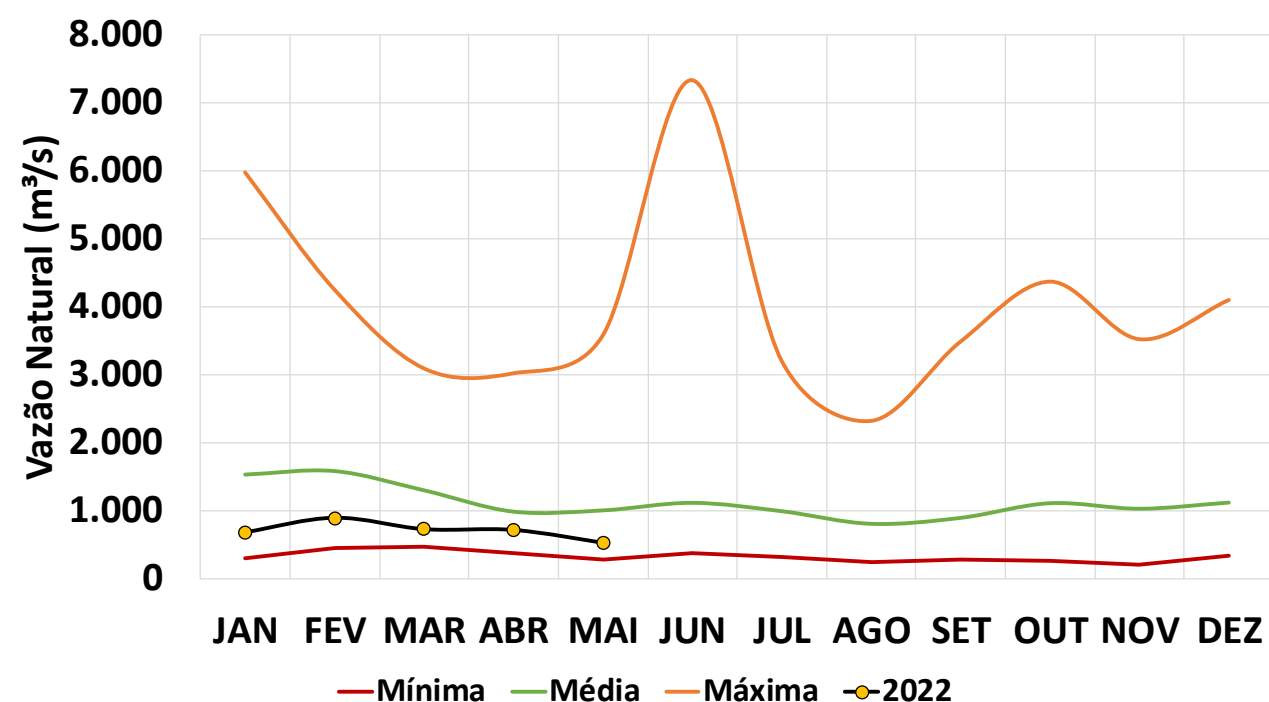


Operação nos últimos 7 dias

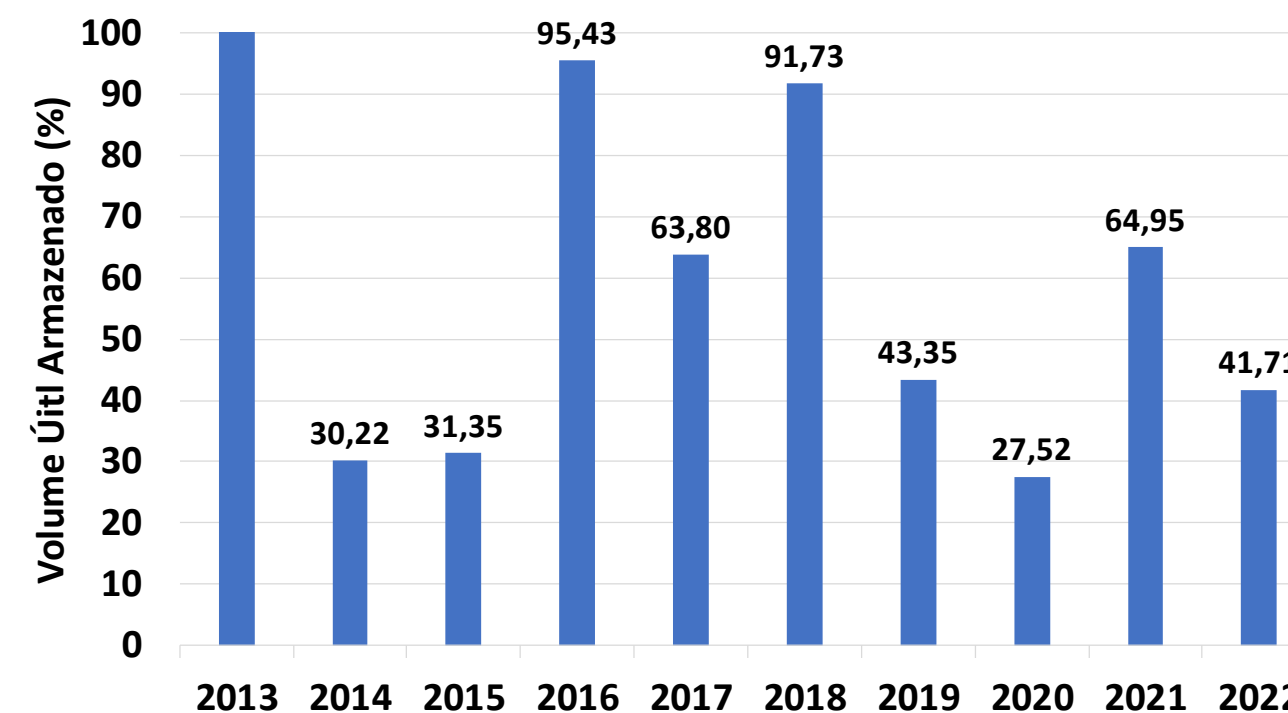
| Data | Afluência (m³/s) | Defluência (m³/s) | Volume Útil (%) |
|------------|------------------|-------------------|-----------------|
| 27/04/2022 | 208 | 199 | 65,61 |
| 28/04/2022 | 190 | 254 | 64,78 |
| 29/04/2022 | 168 | 195 | 64,43 |
| 30/04/2022 | 221 | 93 | 66,09 |
| 01/05/2022 | 208 | 80 | 67,75 |
| 02/05/2022 | 178 | 77 | 69,05 |
| 03/05/2022 | 209 | 145 | 69,88 |

Fonte de dados: Operador Nacional do Sistema Elétrico (ONS)

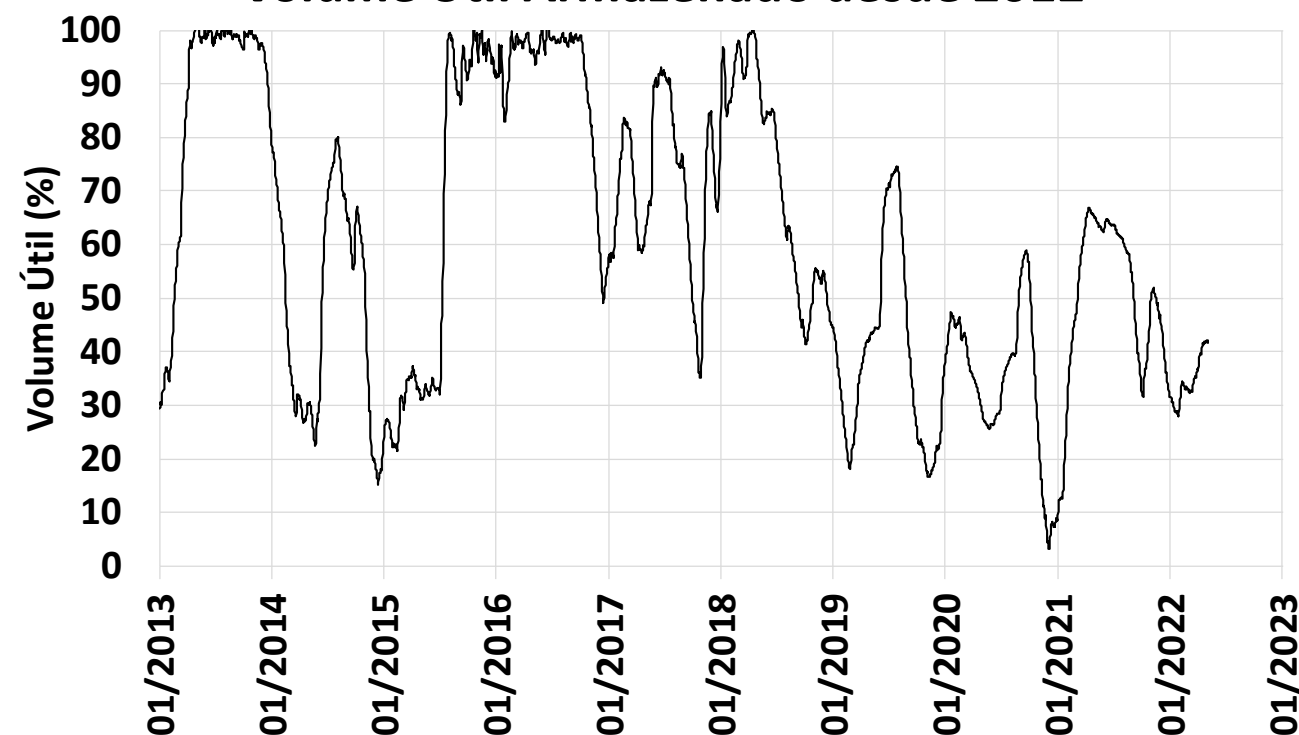
Vazões Naturais Médias Mensais em 2022



Volume Útil Armazenado em 03/05



Volume Útil Armazenado desde 2012



Operação nos últimos 7 dias

| Data | Afluência (m³/s) | Defluência (m³/s) | Volume Útil (%) |
|------------|------------------|-------------------|-----------------|
| 27/04/2022 | 447 | 467 | 41,87 |
| 28/04/2022 | 533 | 453 | 41,99 |
| 29/04/2022 | 555 | 475 | 42,11 |
| 30/04/2022 | 431 | 481 | 42,04 |
| 01/05/2022 | 473 | 423 | 42,11 |
| 02/05/2022 | 416 | 486 | 42,01 |
| 03/05/2022 | 258 | 459 | 41,71 |

Fonte de dados: Operador Nacional do Sistema Elétrico (ONS)