




Legenda:

-  Usina com reservatório
-  Usina a fio d'água
-  Estação fluviométrica

Jordão				
Data	V.U. (%)	Aflu (m³/s)	Deflu (m³/s)	
13/11/23	107,26	337	196	
14/11/23	107,80	351	208	
15/11/23	110,35	448	297	

Fundão				
Data	Aflu (m³/s)	Deflu (m³/s)		
13/11/23	292	293		
14/11/23	275	273		
15/11/23	407	402		

Santa Clara				
Data	V.U. (%)	Aflu (m³/s)	Deflu (m³/s)	
13/11/23	103,80	264	276	
14/11/23	104,61	295	271	
15/11/23	105,82	404	367	

Salto Caxias			
Data	Aflu (m³/s)	Deflu (m³/s)	
13/11/2023	5.437	5389	
14/11/2023	5.761	5698	
15/11/2023	7.401	7227	

Salto Osório			
Data	Aflu (m³/s)	Deflu (m³/s)	
13/11/23	4.462	4686	
14/11/23	4.740	4651	
15/11/23	5.563	5659	

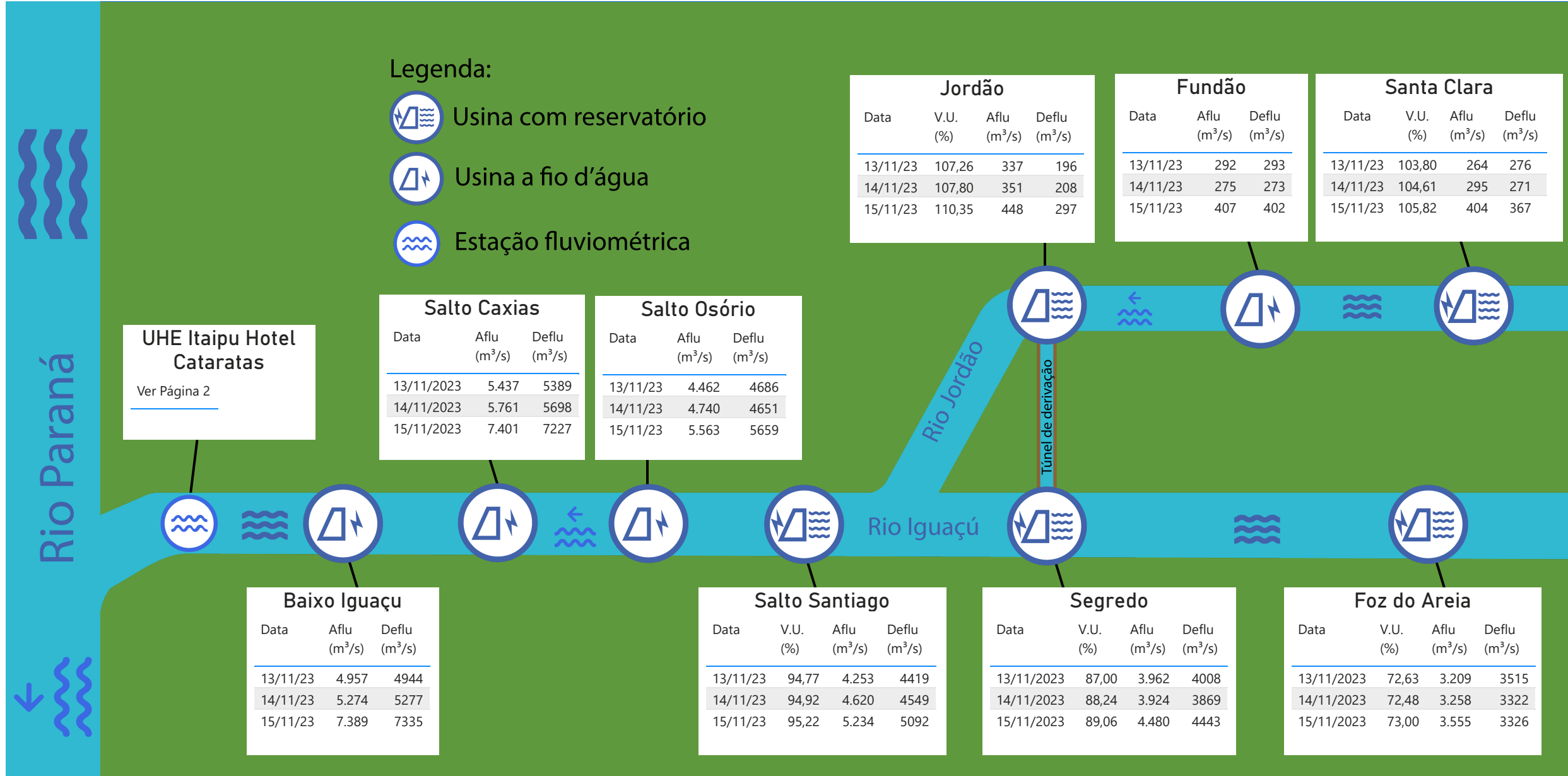
UHE Itaipu Hotel Cataratas
Ver Página 2

Baixo Iguaçu			
Data	Aflu (m³/s)	Deflu (m³/s)	
13/11/23	4.957	4944	
14/11/23	5.274	5277	
15/11/23	7.389	7335	

Salto Santiago				
Data	V.U. (%)	Aflu (m³/s)	Deflu (m³/s)	
13/11/23	94,77	4.253	4419	
14/11/23	94,92	4.620	4549	
15/11/23	95,22	5.234	5092	

Segredo				
Data	V.U. (%)	Aflu (m³/s)	Deflu (m³/s)	
13/11/2023	87,00	3.962	4008	
14/11/2023	88,24	3.924	3869	
15/11/2023	89,06	4.480	4443	

Foz do Areia				
Data	V.U. (%)	Aflu (m³/s)	Deflu (m³/s)	
13/11/2023	72,63	3.209	3515	
14/11/2023	72,48	3.258	3322	
15/11/2023	73,00	3.555	3326	



Acompanhamento dos reservatórios da Bacia do rio Iguaçu

Estação Fluviométrica UHE Itaipu Hotel Cataratas

