SALA DE SITUAÇÃO

Acompanhamento Bacia do rio Iguaçu

05/01/2021

* Os dados utilizados para o boletim são brutos e estão sujeitos a consistência.

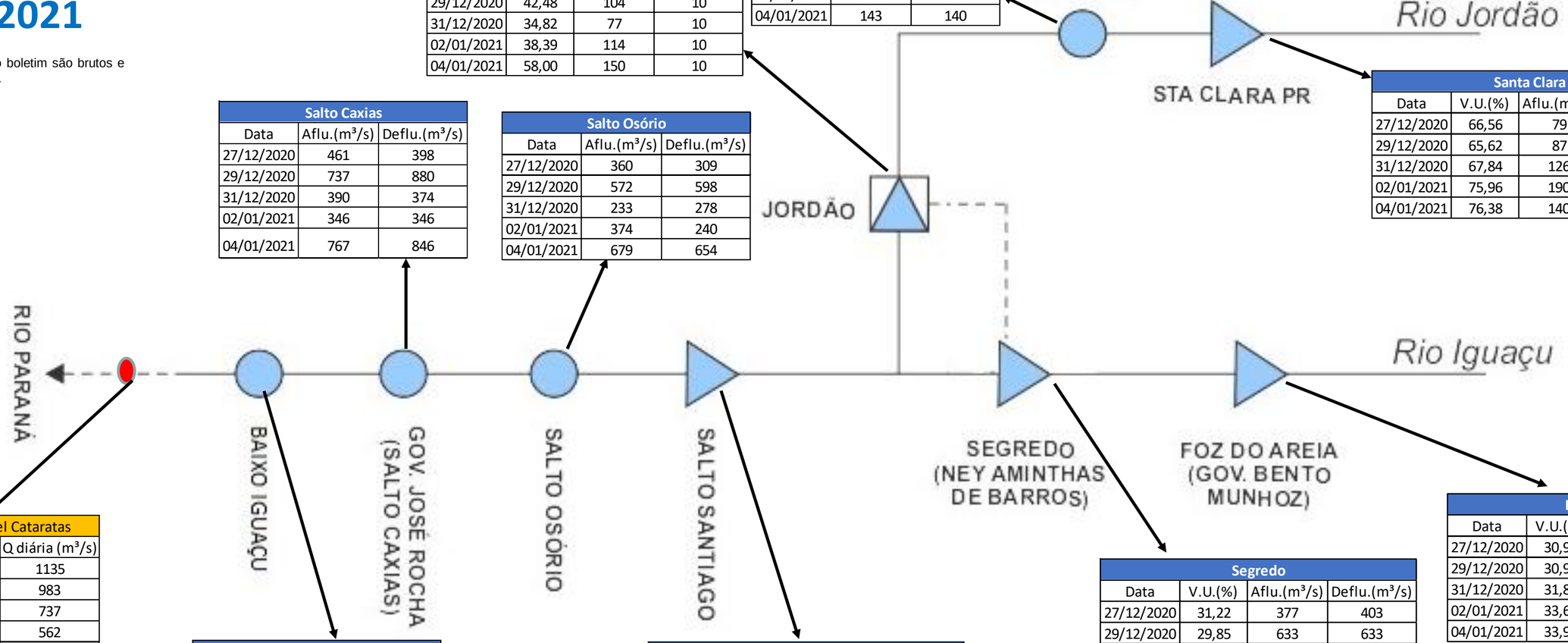

Fundão		
Data	Aflu.(m³/s)	Deflu.(m³/s)
27/12/2020	51	50
29/12/2020	93	93
31/12/2020	64	63
02/01/2021	106	106
04/01/2021	143	140

Jordão			
Data	V.U.(%)	Aflu.(m³/s)	Deflu.(m³/s)
27/12/2020	28,11	63	10
29/12/2020	42,48	104	10
31/12/2020	34,82	77	10
02/01/2021	38,39	114	10
04/01/2021	58,00	150	10

Santa Clara			
Data	V.U.(%)	Aflu.(m³/s)	Deflu.(m³/s)
27/12/2020	66,56	79	51
29/12/2020	65,62	87	93
31/12/2020	67,84	126	61
02/01/2021	75,96	190	109
04/01/2021	76,38	140	146

Salto Caxias		
Data	Aflu.(m³/s)	Deflu.(m³/s)
27/12/2020	461	398
29/12/2020	737	880
31/12/2020	390	374
02/01/2021	346	346
04/01/2021	767	846

Salto Osório		
Data	Aflu.(m³/s)	Deflu.(m³/s)
27/12/2020	360	309
29/12/2020	572	598
31/12/2020	233	278
02/01/2021	374	240
04/01/2021	679	654

UHE Itaipu Hotel Cataratas	
Data	Q diária (m³/s)
30/12/2020	1135
31/12/2020	983
01/01/2021	737
02/01/2021	562
03/01/2021	589
04/01/2021	572
05/01/2021	614
Atualizado em:	05/01/2021 10:00

Baixo Iguaçu		
Data	Aflu.(m³/s)	Deflu.(m³/s)
27/12/2020	411	446
29/12/2020	895	920
31/12/2020	420	406
02/01/2021	374	413
04/01/2021	812	770

Salto Santiago			
Data	V.U.(%)	Aflu.(m³/s)	Deflu.(m³/s)
27/12/2020	23,47	480	412
29/12/2020	23,75	678	610
31/12/2020	24,97	533	243
02/01/2021	24,89	407	390
04/01/2021	24,75	569	654

Segredo			
Data	V.U.(%)	Aflu.(m³/s)	Deflu.(m³/s)
27/12/2020	31,22	377	403
29/12/2020	29,85	633	633
31/12/2020	25,52	329	443
02/01/2021	28,47	420	368
04/01/2021	31,42	678	634

Foz do Areia			
Data	V.U.(%)	Aflu.(m³/s)	Deflu.(m³/s)
27/12/2020	30,93	599	280
29/12/2020	30,93	510	463
31/12/2020	31,88	566	120
02/01/2021	33,65	520	289
04/01/2021	33,92	451	509

Fonte de dados das UHEs: Operador Nacional do Sistema Elétrico (ONS)

SALA DE SITUAÇÃO

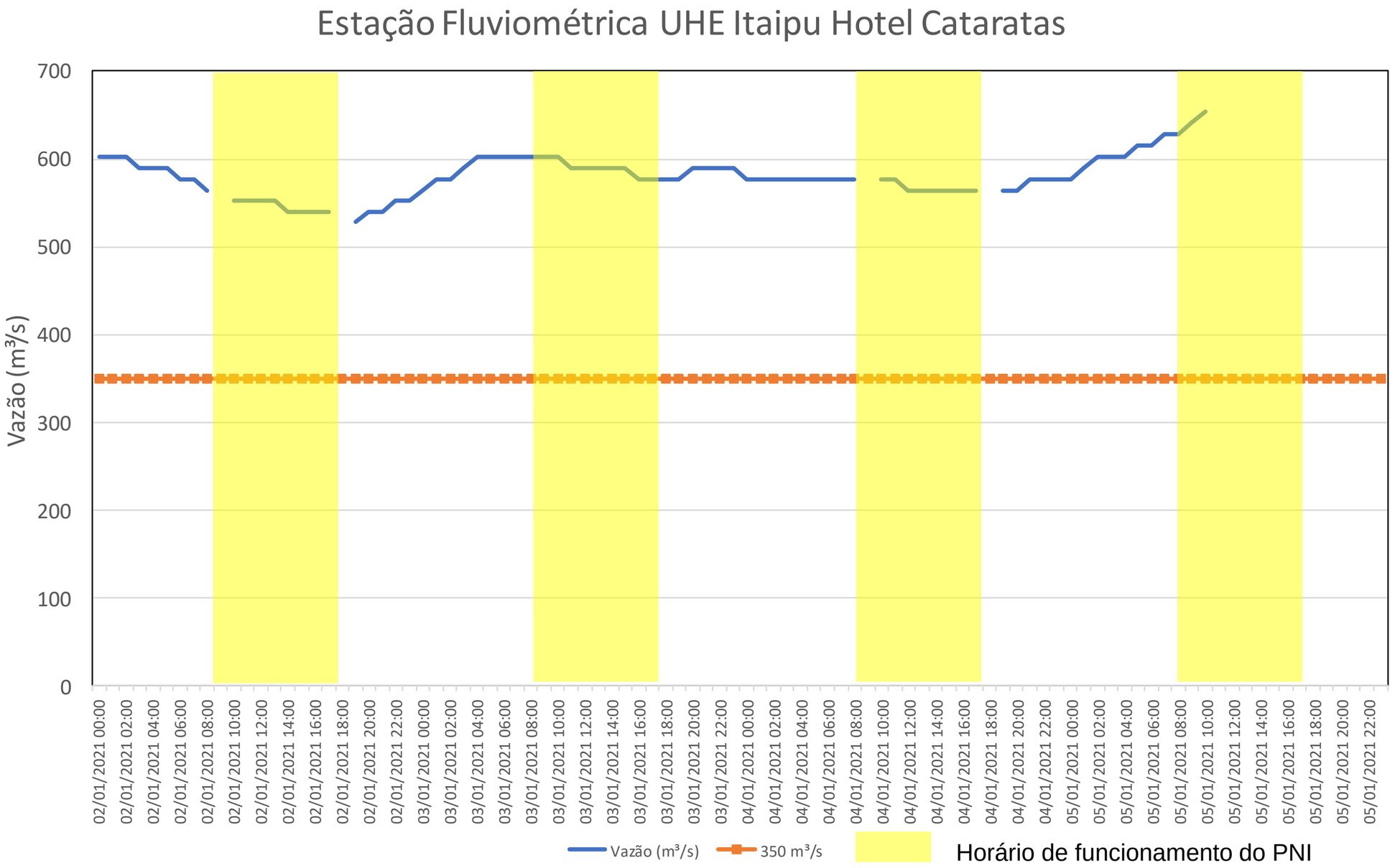

Fonte de dados das UHEs: Operador Nacional do Sistema Elétrico (ONS)

SALA DE SITUAÇÃO

Acompanhamento Bacia do rio Uruguai

05/01/2021

* Os dados utilizados para o boletim são brutos e estão sujeitos a consistência.

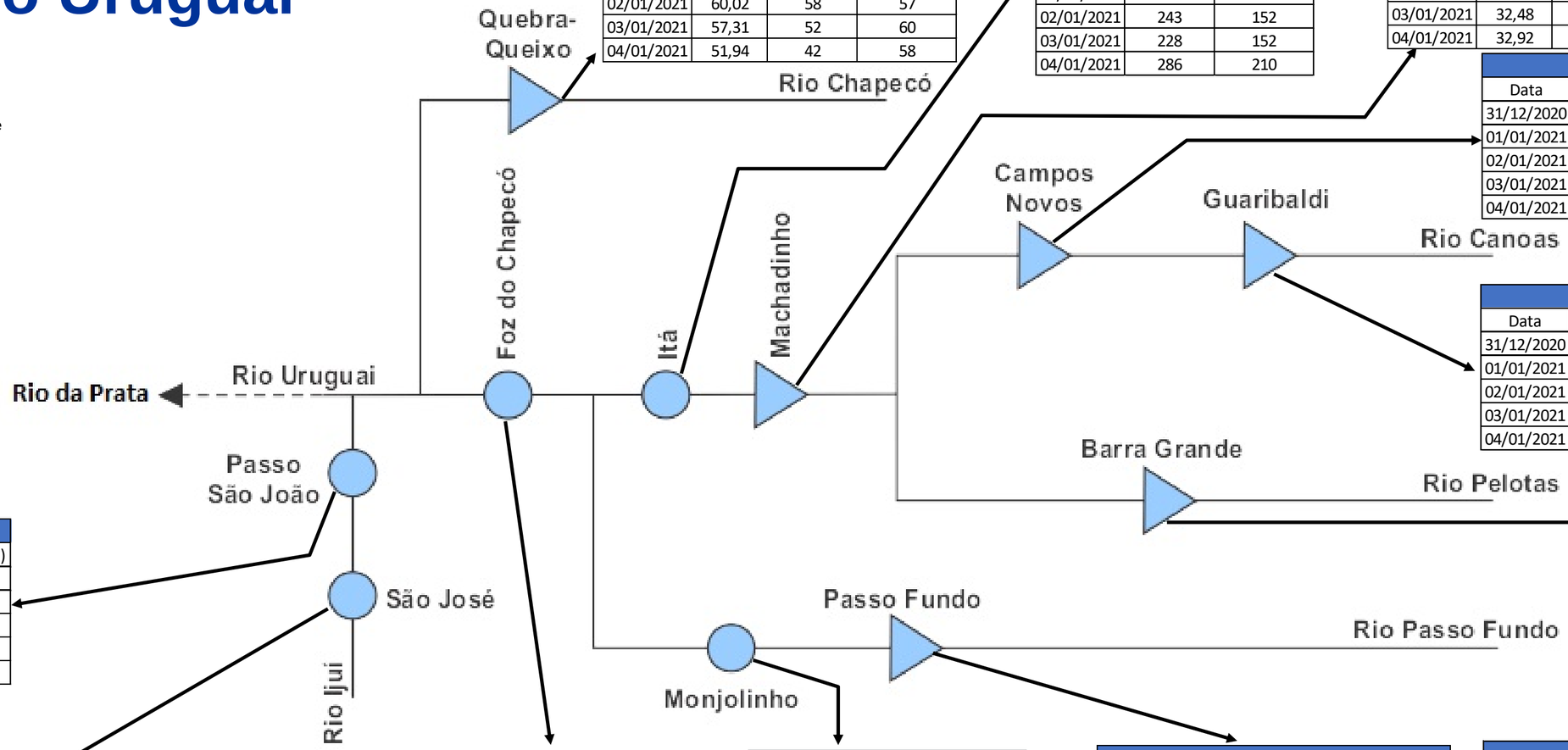

Quebra-Queixo			
Data	V.U.(%)	Aflu.(m³/s)	Deflu.(m³/s)
31/12/2020	49,04	61	78
01/01/2021	59,82	63	31
02/01/2021	60,02	58	57
03/01/2021	57,31	52	60
04/01/2021	51,94	42	58

Itá		
Data	Aflu.(m³/s)	Deflu.(m³/s)
31/12/2020	316	189
01/01/2021	273	152
02/01/2021	243	152
03/01/2021	228	152
04/01/2021	286	210

Machadinho			
Data	V.U.(%)	Aflu.(m³/s)	Deflu.(m³/s)
31/12/2020	31,08	215	178
01/01/2021	31,56	180	121
02/01/2021	31,96	171	122
03/01/2021	32,48	186	122
04/01/2021	32,92	267	213

Campos Novos			
Data	V.U.(%)	Aflu.(m³/s)	Deflu.(m³/s)
31/12/2020	45,39	102	60
01/01/2021	51,00	99	15
02/01/2021	56,40	96	15
03/01/2021	59,80	98	47
04/01/2021	56,60	98	146

Guaribaldi			
Data	V.U.(%)	Aflu.(m³/s)	Deflu.(m³/s)
31/12/2020	61,56	100	94
01/01/2021	62,78	103	94
02/01/2021	65,64	115	94
03/01/2021	66,87	103	94
04/01/2021	66,05	88	94

Passo São João		
Data	Aflu.(m³/s)	Deflu.(m³/s)
31/12/2020	71	73
01/01/2021	72	74
02/01/2021	82	71
03/01/2021	91	66
04/01/2021	96	66

São José		
Data	Aflu.(m³/s)	Deflu.(m³/s)
31/12/2020	82	77
01/01/2021	103	77
02/01/2021	117	93
03/01/2021	94	102
04/01/2021	85	103

Foz do Chapecó		
Data	Aflu.(m³/s)	Deflu.(m³/s)
31/12/2020	329	284
01/01/2021	255	128
02/01/2021	243	261
03/01/2021	244	199
04/01/2021	332	259

Monjolinho		
Data	Aflu.(m³/s)	Deflu.(m³/s)
31/12/2020	77	67
01/01/2021	13	29
02/01/2021	36	35
03/01/2021	36	31
04/01/2021	67	85

Passo Fundo			
Data	V.U.(%)	Aflu.(m³/s)	Deflu.(m³/s)
31/12/2020	32,88	24	58
01/01/2021	33,01	22	0
02/01/2021	32,95	12	23
03/01/2021	32,81	4	26
04/01/2021	32,53	9	54

Barra Grande			
Data	V.U.(%)	Aflu.(m³/s)	Deflu.(m³/s)
31/12/2020	7,15	140	84
01/01/2021	7,26	112	84
02/01/2021	7,26	84	84
03/01/2021	7,15	58	86
04/01/2021	6,98	43	85

Fonte de dados das UHEs: Operador Nacional do Sistema Elétrico (ONS)