SALA DE SITUAÇÃO

Acompanhamento Bacia do rio Iguaçu

26/02/2021

* Os dados utilizados para o boletim são brutos e estão sujeitos a consistência.

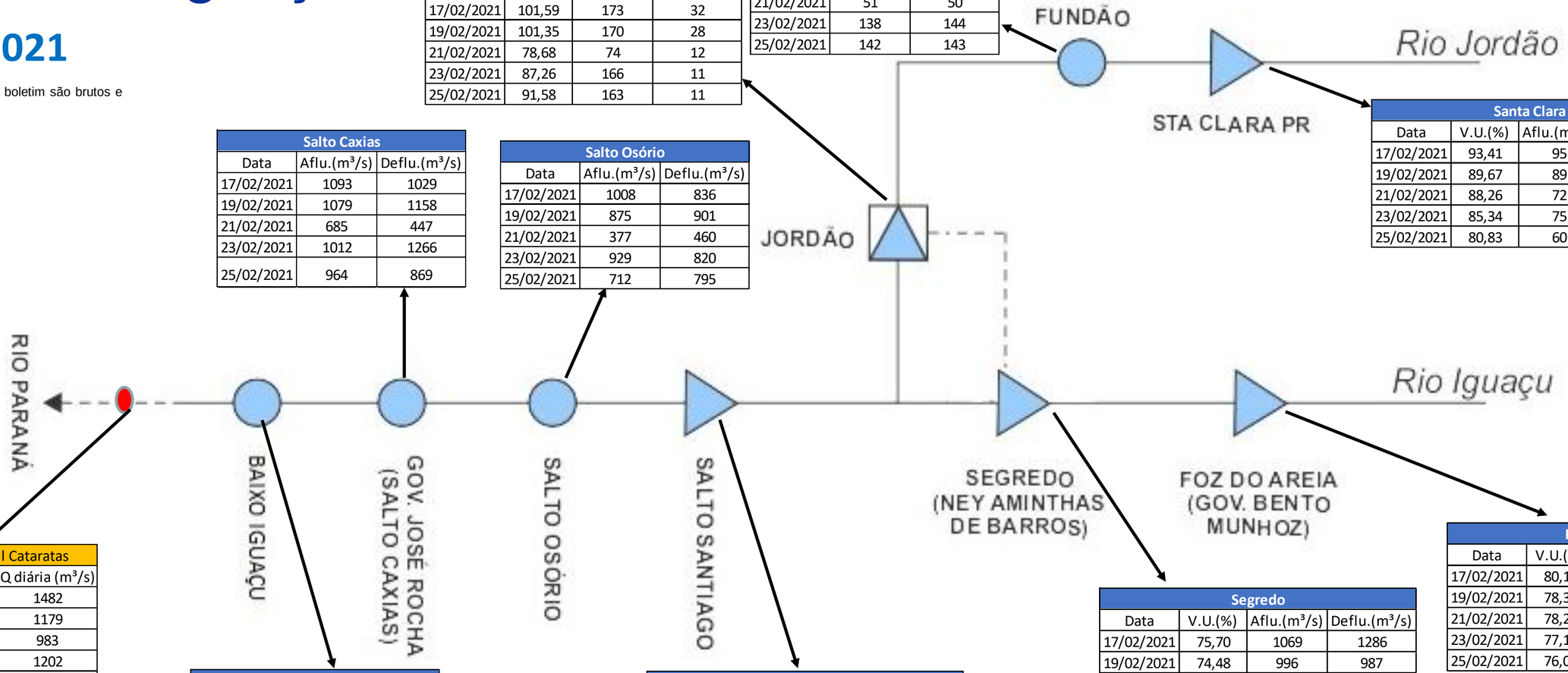

Fundão		
Data	Aflu.(m³/s)	Deflu.(m³/s)
17/02/2021	143	144
19/02/2021	144	144
21/02/2021	51	50
23/02/2021	138	144
25/02/2021	142	143

Jordão			
Data	V.U.(%)	Aflu.(m³/s)	Deflu.(m³/s)
17/02/2021	101,59	173	32
19/02/2021	101,35	170	28
21/02/2021	78,68	74	12
23/02/2021	87,26	166	11
25/02/2021	91,58	163	11

Santa Clara			
Data	V.U.(%)	Aflu.(m³/s)	Deflu.(m³/s)
17/02/2021	93,41	95	145
19/02/2021	89,67	89	147
21/02/2021	88,26	72	48
23/02/2021	85,34	75	142
25/02/2021	80,83	60	144

Salto Caxias		
Data	Aflu.(m³/s)	Deflu.(m³/s)
17/02/2021	1093	1029
19/02/2021	1079	1158
21/02/2021	685	447
23/02/2021	1012	1266
25/02/2021	964	869

Salto Osório		
Data	Aflu.(m³/s)	Deflu.(m³/s)
17/02/2021	1008	836
19/02/2021	875	901
21/02/2021	377	460
23/02/2021	929	820
25/02/2021	712	795

UHE Itaipu Hotel Cataratas	
Data	Q diária (m³/s)
20/02/2021	1482
21/02/2021	1179
22/02/2021	983
23/02/2021	1202
24/02/2021	1543
25/02/2021	1359
26/02/2021	1259
Atualizado em:	26/02/2021 06:00

Baixo Iguaçu		
Data	Aflu.(m³/s)	Deflu.(m³/s)
17/02/2021	1023	1044
19/02/2021	1161	1136
21/02/2021	479	555
23/02/2021	1198	1248
25/02/2021	891	887

Salto Santiago			
Data	V.U.(%)	Aflu.(m³/s)	Deflu.(m³/s)
17/02/2021	78,60	1352	1018
19/02/2021	80,15	1103	879
21/02/2021	81,09	497	430
23/02/2021	81,09	933	956
25/02/2021	81,52	891	756

Segredo			
Data	V.U.(%)	Aflu.(m³/s)	Deflu.(m³/s)
17/02/2021	75,70	1069	1286
19/02/2021	74,48	996	987
21/02/2021	71,84	521	404
23/02/2021	67,17	757	874
25/02/2021	62,49	742	859

Foz do Areia			
Data	V.U.(%)	Aflu.(m³/s)	Deflu.(m³/s)
17/02/2021	80,13	469	813
19/02/2021	78,33	425	747
21/02/2021	78,24	403	282
23/02/2021	77,11	297	552
25/02/2021	76,01	276	524

Fonte de dados das UHEs: Operador Nacional do Sistema Elétrico (ONS)

SALA DE SITUAÇÃO

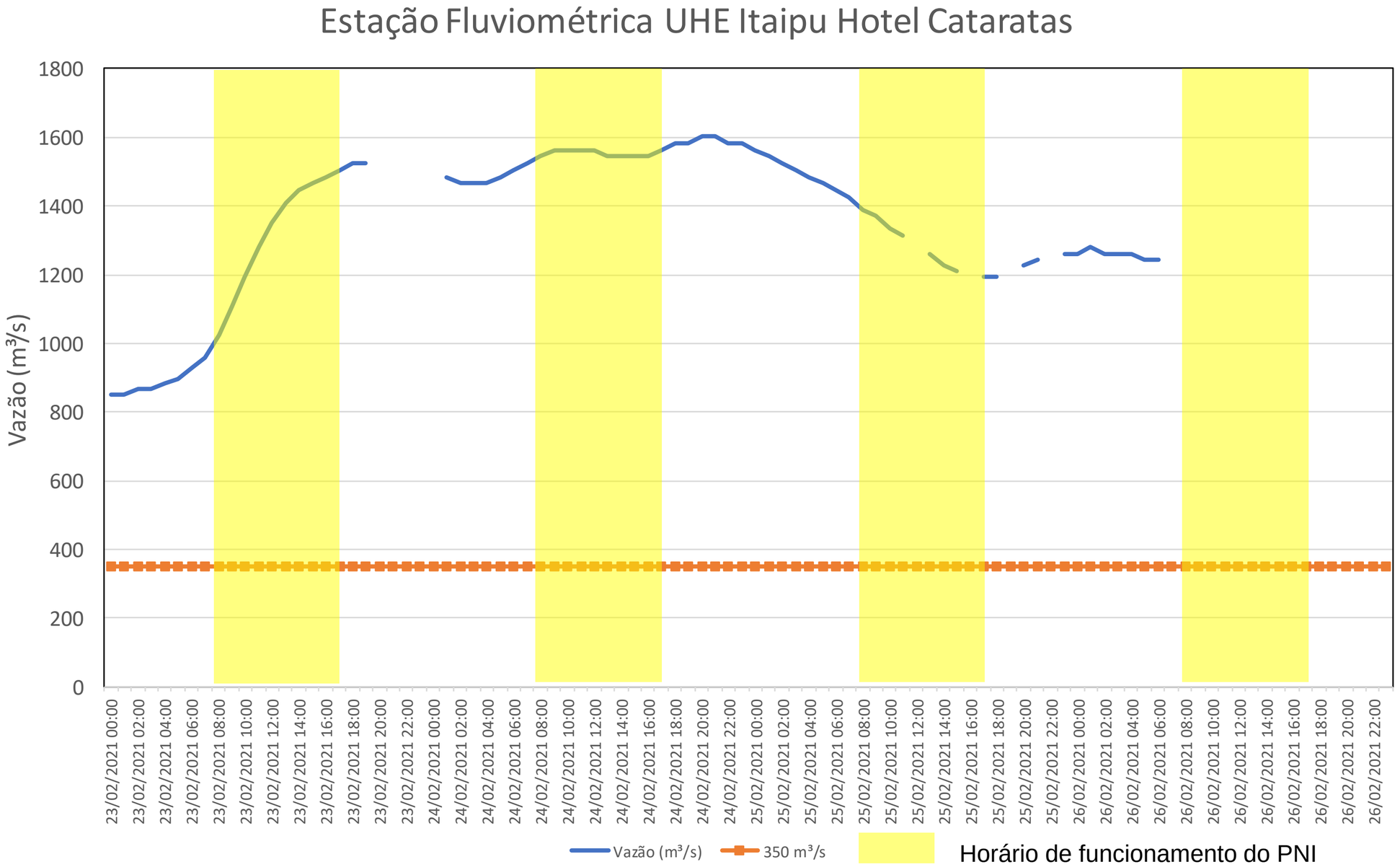

Fonte de dados das UHEs: Operador Nacional do Sistema Elétrico (ONS)

SALA DE SITUAÇÃO

Acompanhamento Bacia do rio Uruguai

26/02/2021

* Os dados utilizados para o boletim são brutos e estão sujeitos a consistência.

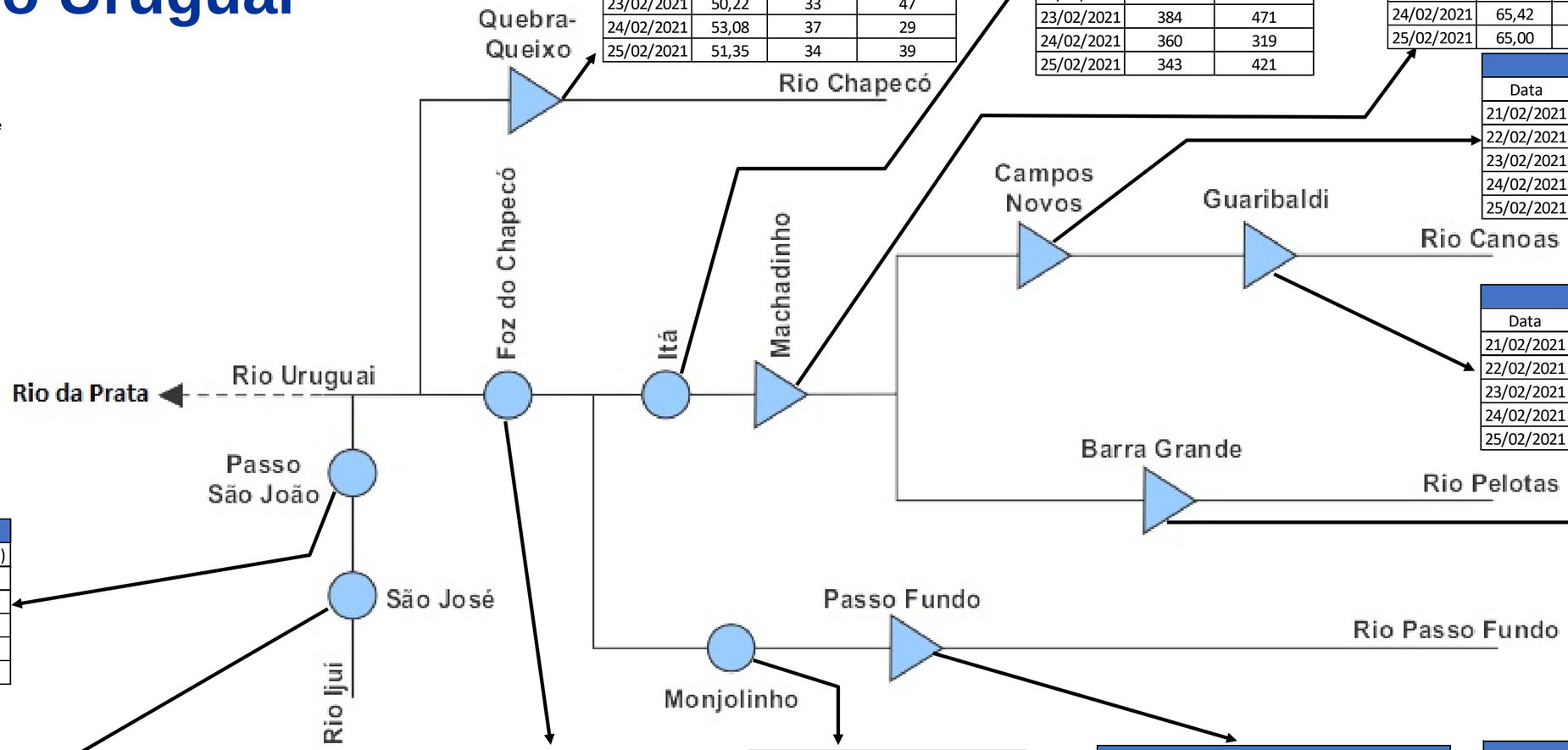

Quebra-Queixo			
Data	V.U.(%)	Aflu.(m³/s)	Deflu.(m³/s)
21/02/2021	56,17	35	1
22/02/2021	55,00	36	39
23/02/2021	50,22	33	47
24/02/2021	53,08	37	29
25/02/2021	51,35	34	39

Itá		
Data	Aflu.(m³/s)	Deflu.(m³/s)
21/02/2021	385	291
22/02/2021	380	333
23/02/2021	384	471
24/02/2021	360	319
25/02/2021	343	421

Machadinho			
Data	V.U.(%)	Aflu.(m³/s)	Deflu.(m³/s)
21/02/2021	66,90	151	298
22/02/2021	65,86	172	299
23/02/2021	65,65	275	300
24/02/2021	65,42	271	300
25/02/2021	65,00	249	300

Campos Novos			
Data	V.U.(%)	Aflu.(m³/s)	Deflu.(m³/s)
21/02/2021	67,80	120	75
22/02/2021	69,20	116	95
23/02/2021	64,00	124	202
24/02/2021	59,00	124	199
25/02/2021	56,00	137	182

Guaribaldi			
Data	V.U.(%)	Aflu.(m³/s)	Deflu.(m³/s)
21/02/2021	39,88	141	94
22/02/2021	45,04	132	94
23/02/2021	47,83	115	94
24/02/2021	49,03	103	94
25/02/2021	49,43	97	94

Passo São João		
Data	Aflu.(m³/s)	Deflu.(m³/s)
21/02/2021	111	98
22/02/2021	93	99
23/02/2021	128	104
24/02/2021	111	115
25/02/2021	93	114

São José		
Data	Aflu.(m³/s)	Deflu.(m³/s)
21/02/2021	94	104
22/02/2021	108	105
23/02/2021	99	104
24/02/2021	80	104
25/02/2021	92	87

Foz do Chapecó		
Data	Aflu.(m³/s)	Deflu.(m³/s)
21/02/2021	370	425
22/02/2021	387	469
23/02/2021	545	590
24/02/2021	394	521
25/02/2021	463	418

Monjolinho		
Data	Aflu.(m³/s)	Deflu.(m³/s)
21/02/2021	10	1
22/02/2021	10	0
23/02/2021	9	27
24/02/2021	9	12
25/02/2021	8	0

Passo Fundo			
Data	V.U.(%)	Aflu.(m³/s)	Deflu.(m³/s)
21/02/2021	37,08	23	0
22/02/2021	37,15	12	0
23/02/2021	37,29	23	0
24/02/2021	37,37	12	0
25/02/2021	37,44	12	0

Barra Grande			
Data	V.U.(%)	Aflu.(m³/s)	Deflu.(m³/s)
21/02/2021	72,38	92	16
22/02/2021	72,68	99	23
23/02/2021	72,98	97	21
24/02/2021	73,28	92	16
25/02/2021	73,58	92	16

Fonte de dados das UHEs: Operador Nacional do Sistema Elétrico (ONS)