SALA DE SITUAÇÃO

Acompanhamento Bacia do rio Iguaçu

13/02/2023

* Os dados utilizados para o boletim são brutos e estão sujeitos a consistência.

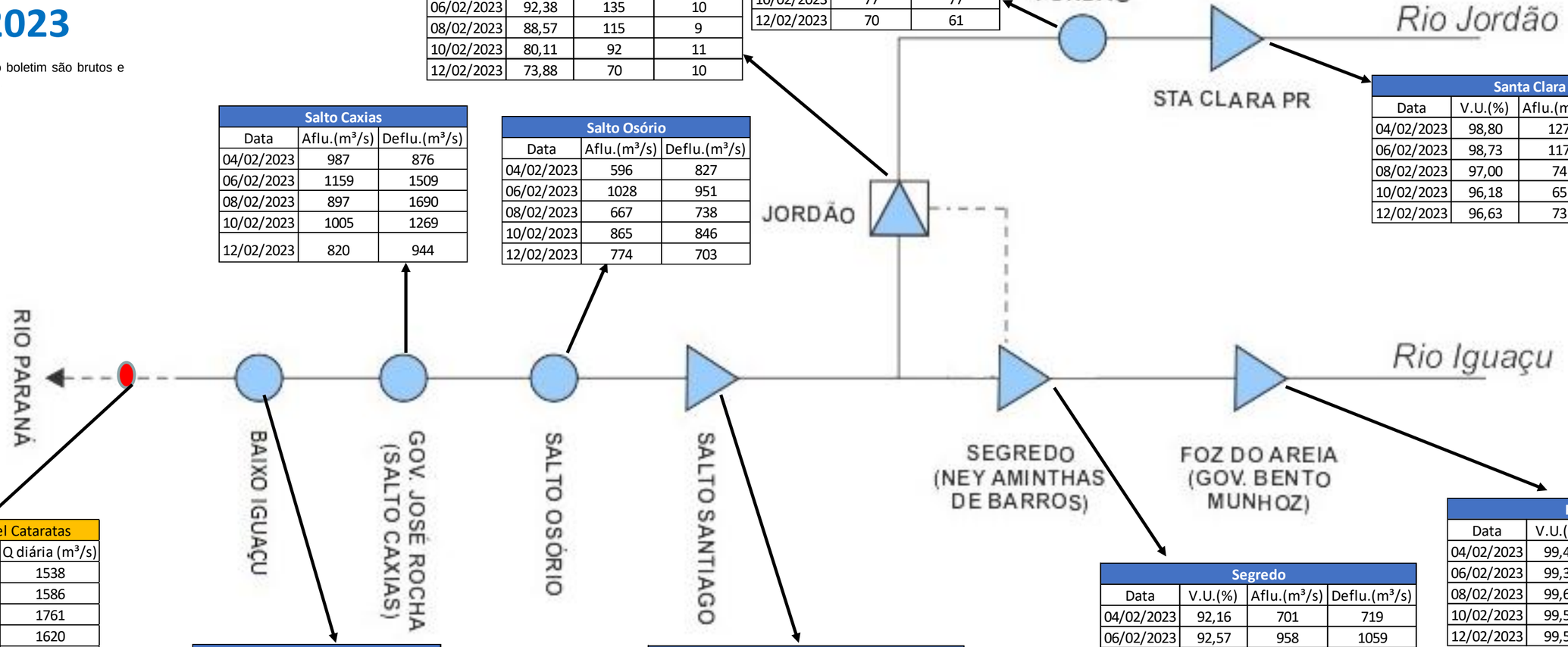

Fundão		
Data	Aflu.(m³/s)	Deflu.(m³/s)
04/02/2023	70	65
06/02/2023	140	134
08/02/2023	107	103
10/02/2023	77	77
12/02/2023	70	61

Jordão			
Data	V.U.(%)	Aflu.(m³/s)	Deflu.(m³/s)
04/02/2023	78,80	84	11
06/02/2023	92,38	135	10
08/02/2023	88,57	115	9
10/02/2023	80,11	92	11
12/02/2023	73,88	70	10

Santa Clara			
Data	V.U.(%)	Aflu.(m³/s)	Deflu.(m³/s)
04/02/2023	98,80	127	68
06/02/2023	98,73	117	137
08/02/2023	97,00	74	110
10/02/2023	96,18	65	76
12/02/2023	96,63	73	66

Salto Caxias		
Data	Aflu.(m³/s)	Deflu.(m³/s)
04/02/2023	987	876
06/02/2023	1159	1509
08/02/2023	897	1690
10/02/2023	1005	1269
12/02/2023	820	944

Salto Osório		
Data	Aflu.(m³/s)	Deflu.(m³/s)
04/02/2023	596	827
06/02/2023	1028	951
08/02/2023	667	738
10/02/2023	865	846
12/02/2023	774	703

UHE Itaipu Hotel Cataratas	
Data	Q diária (m³/s)
07/02/2023	1538
08/02/2023	1586
09/02/2023	1761
10/02/2023	1620
11/02/2023	1375
12/02/2023	852
13/02/2023	836
Atualizado em:	13/02/2023 07:00

Baixo Iguaçu		
Data	Aflu.(m³/s)	Deflu.(m³/s)
04/02/2023	942	960
06/02/2023	1419	1450
08/02/2023	1531	1593
10/02/2023	1170	1180
12/02/2023	999	892

Salto Santiago			
Data	V.U.(%)	Aflu.(m³/s)	Deflu.(m³/s)
04/02/2023	97,98	844	628
06/02/2023	98,73	950	998
08/02/2023	99,09	873	729
10/02/2023	99,54	904	880
12/02/2023	99,75	727	799

Segredo			
Data	V.U.(%)	Aflu.(m³/s)	Deflu.(m³/s)
04/02/2023	92,16	701	719
06/02/2023	92,57	958	1059
08/02/2023	92,78	912	793
10/02/2023	93,60	869	860
12/02/2023	95,67	777	777

Foz do Areia			
Data	V.U.(%)	Aflu.(m³/s)	Deflu.(m³/s)
04/02/2023	99,46	689	500
06/02/2023	99,39	737	768
08/02/2023	99,61	729	729
10/02/2023	99,54	687	703
12/02/2023	99,54	610	610

Fonte de dados das UHEs: Operador Nacional do Sistema Elétrico (ONS)

SALA DE SITUAÇÃO

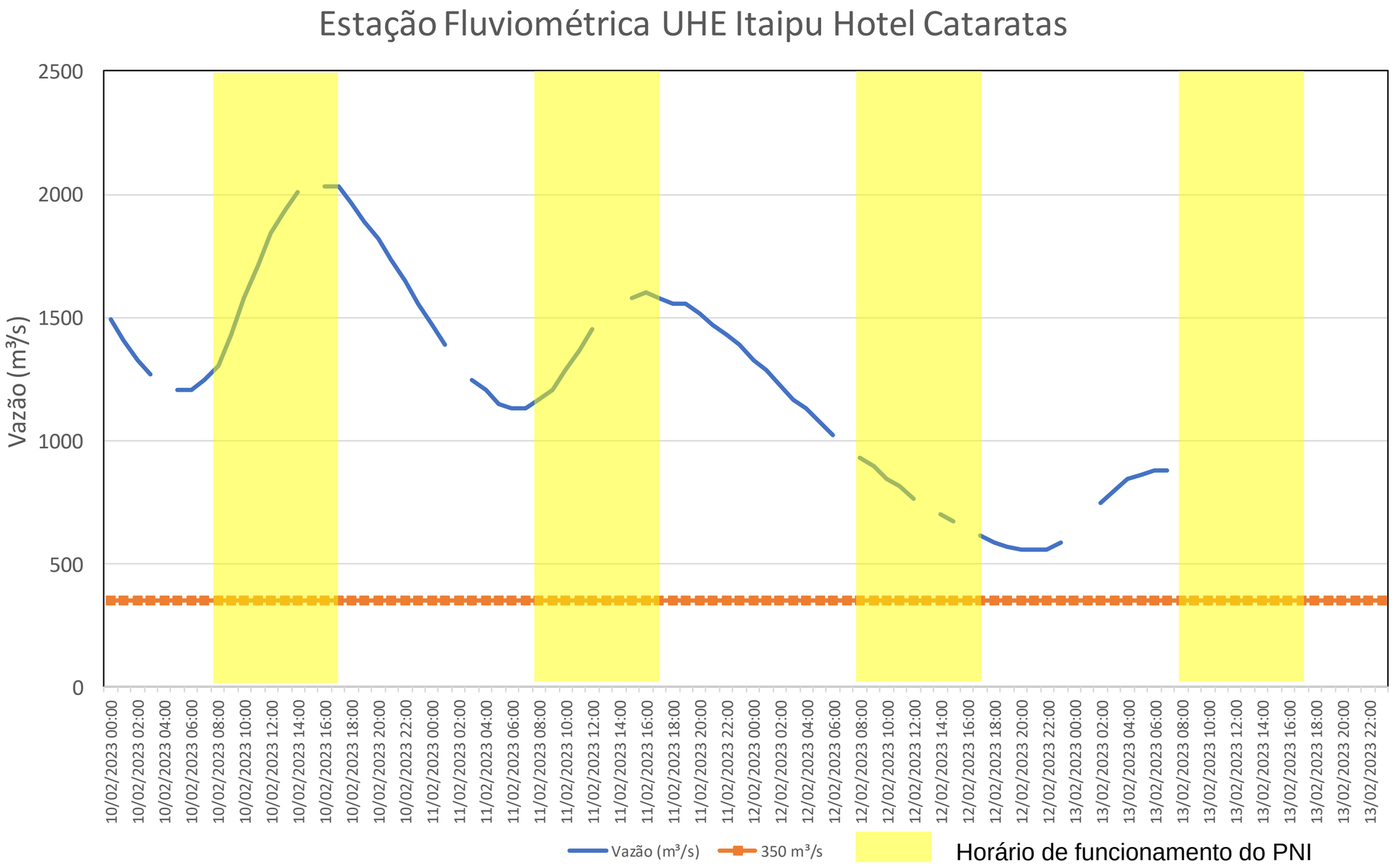

Fonte de dados das UHEs: Operador Nacional do Sistema Elétrico (ONS)

SALA DE SITUAÇÃO

Acompanhamento Bacia do rio Uruguai

13/02/2023

* Os dados utilizados para o boletim são brutos e estão sujeitos a consistência.

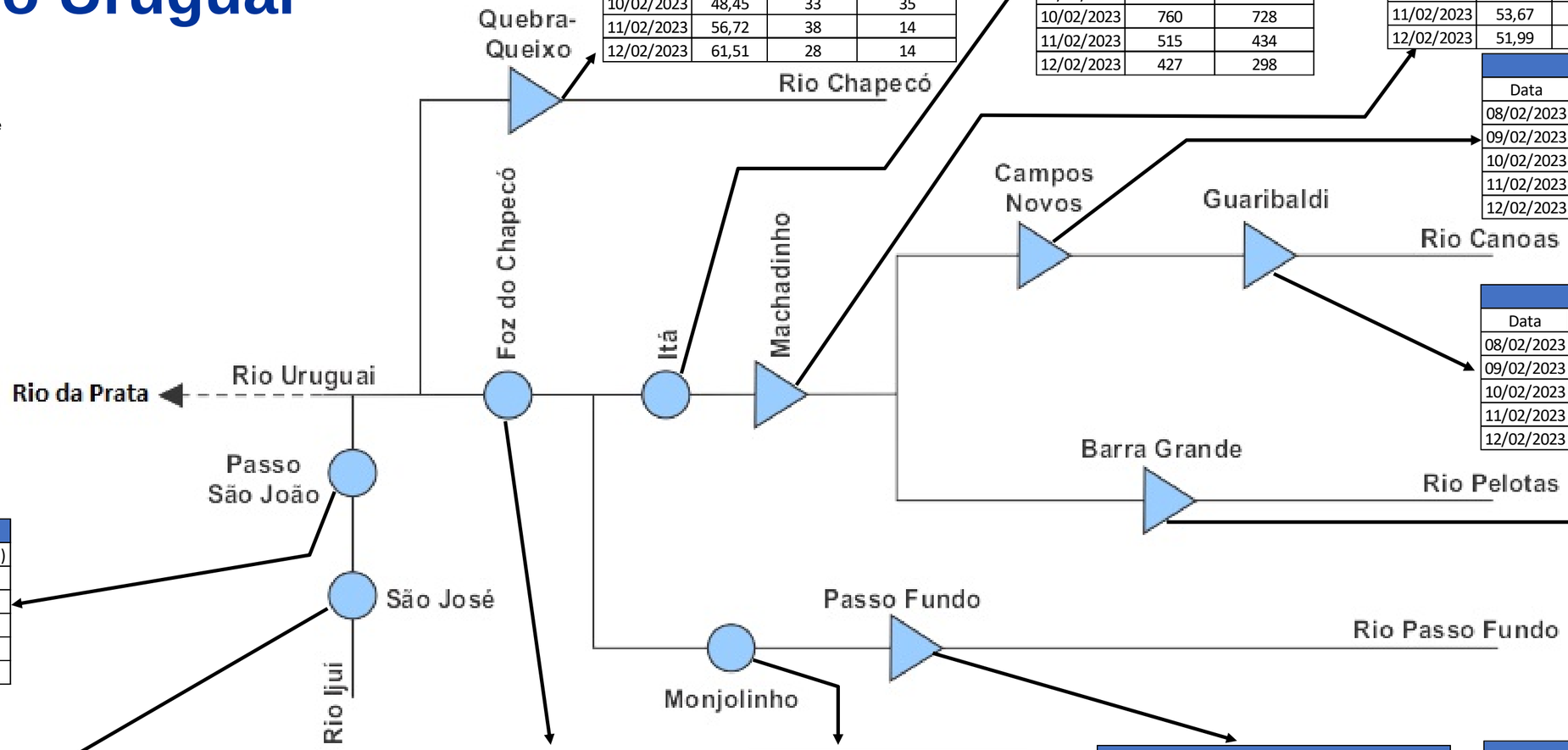

Quebra-Queixo			
Data	V.U.(%)	Aflu.(m³/s)	Deflu.(m³/s)
08/02/2023	48,45	37	59
09/02/2023	49,04	30	28
10/02/2023	48,45	33	35
11/02/2023	56,72	38	14
12/02/2023	61,51	28	14

Itá		
Data	Aflu.(m³/s)	Deflu.(m³/s)
08/02/2023	349	786
09/02/2023	737	769
10/02/2023	760	728
11/02/2023	515	434
12/02/2023	427	298

Machadinho			
Data	V.U.(%)	Aflu.(m³/s)	Deflu.(m³/s)
08/02/2023	58,48	530	303
09/02/2023	57,03	540	718
10/02/2023	55,22	508	730
11/02/2023	53,67	274	463
12/02/2023	51,99	181	386

Campos Novos			
Data	V.U.(%)	Aflu.(m³/s)	Deflu.(m³/s)
08/02/2023	78,20	264	339
09/02/2023	77,60	321	330
10/02/2023	75,40	285	318
11/02/2023	80,60	199	121
12/02/2023	85,20	174	105

Guaribaldi			
Data	V.U.(%)	Aflu.(m³/s)	Deflu.(m³/s)
08/02/2023	70,58	264	264
09/02/2023	64,82	278	321
10/02/2023	64,41	273	276
11/02/2023	66,05	190	178
12/02/2023	66,05	187	187

Passo São João		
Data	Aflu.(m³/s)	Deflu.(m³/s)
08/02/2023	13	13
09/02/2023	11	11
10/02/2023	16	14
11/02/2023	15	15
12/02/2023	16	16

São José		
Data	Aflu.(m³/s)	Deflu.(m³/s)
08/02/2023	12	12
09/02/2023	12	12
10/02/2023	12	12
11/02/2023	12	12
12/02/2023	12	12

Foz do Chapecó		
Data	Aflu.(m³/s)	Deflu.(m³/s)
08/02/2023	821	912
09/02/2023	830	866
10/02/2023	763	736
11/02/2023	497	533
12/02/2023	336	245

Monjolinho		
Data	Aflu.(m³/s)	Deflu.(m³/s)
08/02/2023	1	0
09/02/2023	3	25
10/02/2023	1	0
11/02/2023	2	0
12/02/2023	1	0

Passo Fundo			
Data	V.U.(%)	Aflu.(m³/s)	Deflu.(m³/s)
08/02/2023	77,94	0	0
09/02/2023	78,03	15	0
10/02/2023	78,03	0	0
11/02/2023	78,03	0	0
12/02/2023	78,03	0	0

Barra Grande			
Data	V.U.(%)	Aflu.(m³/s)	Deflu.(m³/s)
08/02/2023	98,82	101	142
09/02/2023	98,54	81	153
10/02/2023	98,25	76	148
11/02/2023	98,13	77	108
12/02/2023	98,33	97	46

Fonte de dados das UHEs: Operador Nacional do Sistema Elétrico (ONS)