SALA DE SITUAÇÃO

Acompanhamento Bacia do rio Iguaçu

11/11/2022

* Os dados utilizados para o boletim são brutos e estão sujeitos a consistência.

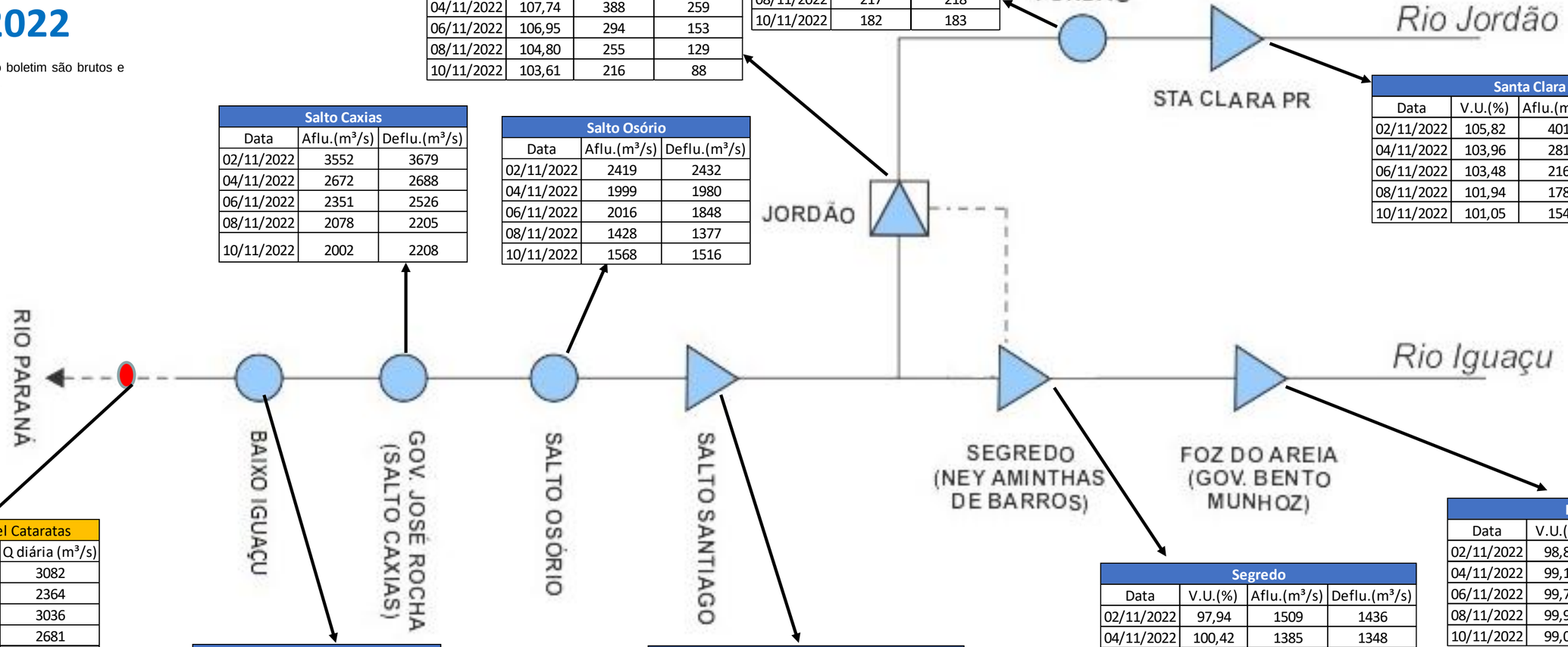

Fundão		
Data	Aflu.(m³/s)	Deflu.(m³/s)
02/11/2022	472	474
04/11/2022	343	345
06/11/2022	243	243
08/11/2022	217	218
10/11/2022	182	183

Jordão			
Data	V.U.(%)	Aflu.(m³/s)	Deflu.(m³/s)
02/11/2022	110,28	521	385
04/11/2022	107,74	388	259
06/11/2022	106,95	294	153
08/11/2022	104,80	255	129
10/11/2022	103,61	216	88

Santa Clara			
Data	V.U.(%)	Aflu.(m³/s)	Deflu.(m³/s)
02/11/2022	105,82	401	421
04/11/2022	103,96	281	306
06/11/2022	103,48	216	214
08/11/2022	101,94	178	195
10/11/2022	101,05	154	166

Salto Caxias		
Data	Aflu.(m³/s)	Deflu.(m³/s)
02/11/2022	3552	3679
04/11/2022	2672	2688
06/11/2022	2351	2526
08/11/2022	2078	2205
10/11/2022	2002	2208

Salto Osório		
Data	Aflu.(m³/s)	Deflu.(m³/s)
02/11/2022	2419	2432
04/11/2022	1999	1980
06/11/2022	2016	1848
08/11/2022	1428	1377
10/11/2022	1568	1516

UHE Itaipu Hotel Cataratas	
Data	Q diária (m³/s)
05/11/2022	3082
06/11/2022	2364
07/11/2022	3036
08/11/2022	2681
09/11/2022	2562
10/11/2022	2518
11/11/2022	2572
Atualizado em:	11/11/2022 07:00

Baixo Iguaçu		
Data	Aflu.(m³/s)	Deflu.(m³/s)
02/11/2022	3763	3763
04/11/2022	2563	2604
06/11/2022	2405	2319
08/11/2022	1942	1945
10/11/2022	2139	2037

Salto Santiago			
Data	V.U.(%)	Aflu.(m³/s)	Deflu.(m³/s)
02/11/2022	98,99	2286	2094
04/11/2022	99,24	1983	1791
06/11/2022	99,09	1482	1819
08/11/2022	99,14	1398	1422
10/11/2022	99,75	1470	1567

Segredo			
Data	V.U.(%)	Aflu.(m³/s)	Deflu.(m³/s)
02/11/2022	97,94	1509	1436
04/11/2022	100,42	1385	1348
06/11/2022	96,29	1126	1254
08/11/2022	98,76	1056	1093
10/11/2022	97,32	1163	1209

Foz do Areia			
Data	V.U.(%)	Aflu.(m³/s)	Deflu.(m³/s)
02/11/2022	98,89	1215	1089
04/11/2022	99,11	1049	1033
06/11/2022	99,75	926	832
08/11/2022	99,93	824	808
10/11/2022	99,03	723	865

Fonte de dados das UHEs: Operador Nacional do Sistema Elétrico (ONS)

SALA DE SITUAÇÃO

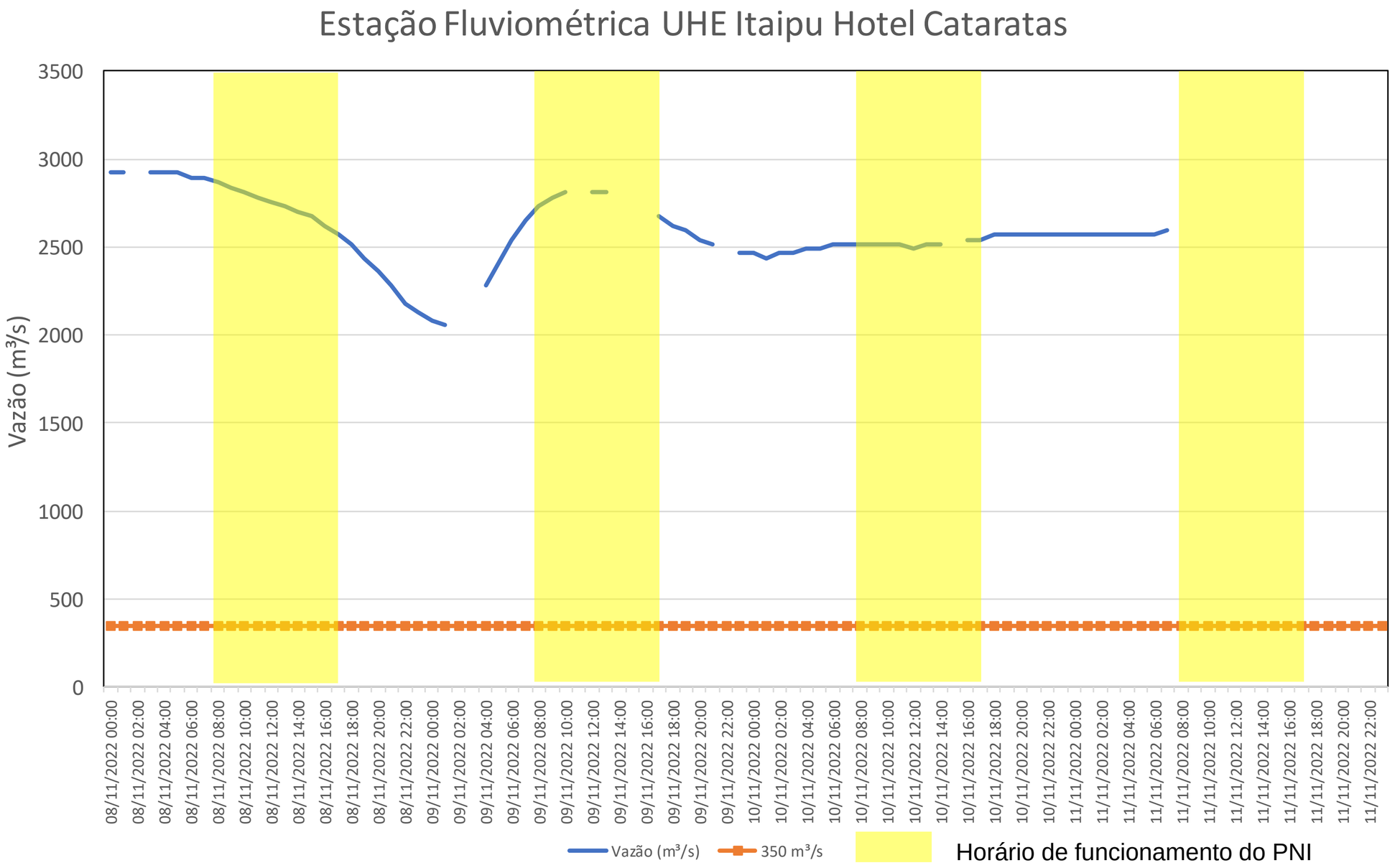

Fonte de dados das UHEs: Operador Nacional do Sistema Elétrico (ONS)

SALA DE SITUAÇÃO

Acompanhamento Bacia do rio Uruguai

11/11/2022

* Os dados utilizados para o boletim são brutos e estão sujeitos a consistência.

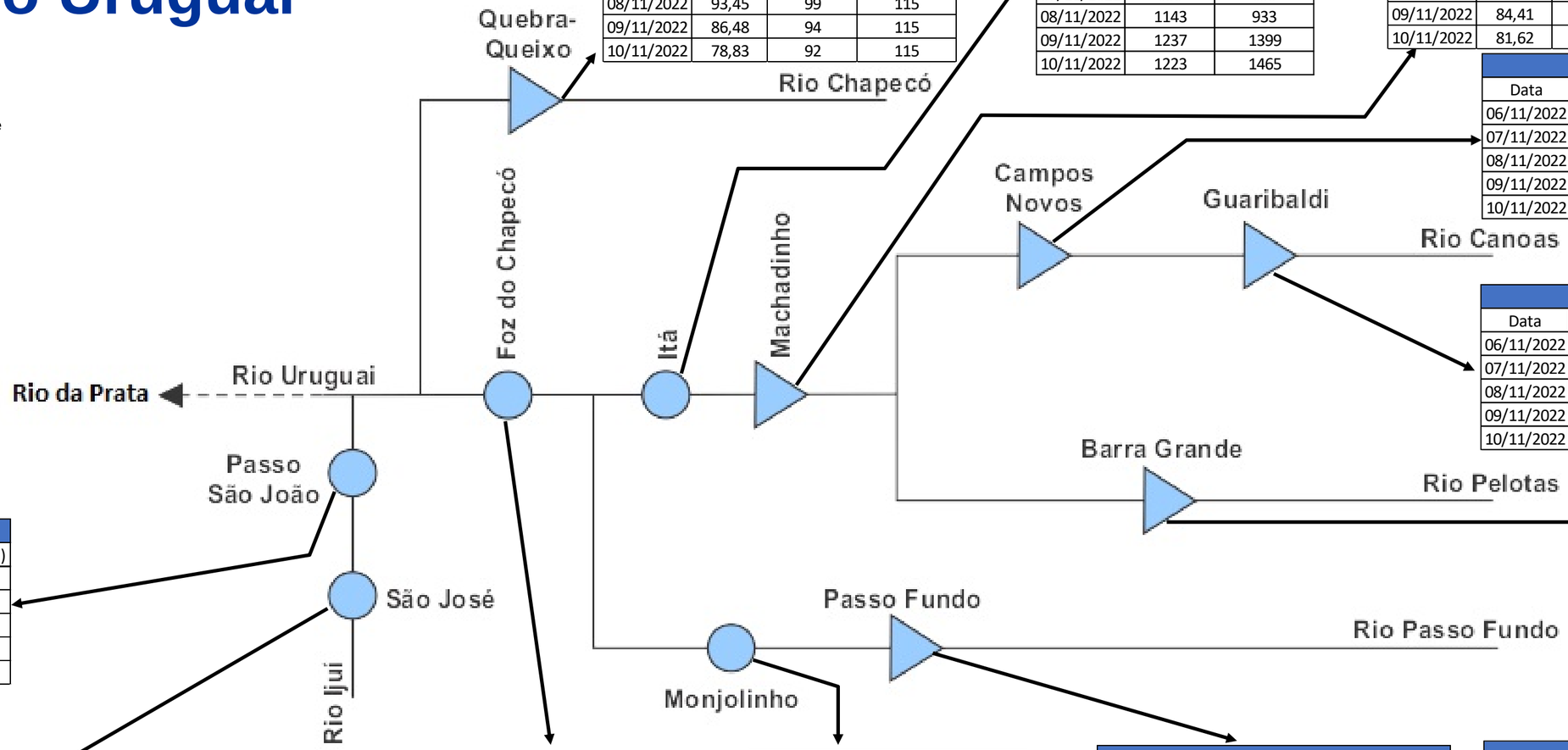

Quebra-Queixo			
Data	V.U.(%)	Aflu.(m³/s)	Deflu.(m³/s)
06/11/2022	103,02	122	116
07/11/2022	98,94	111	123
08/11/2022	93,45	99	115
09/11/2022	86,48	94	115
10/11/2022	78,83	92	115

Itá		
Data	Aflu.(m³/s)	Deflu.(m³/s)
06/11/2022	450	498
07/11/2022	630	695
08/11/2022	1143	933
09/11/2022	1237	1399
10/11/2022	1223	1465

Machadinho			
Data	V.U.(%)	Aflu.(m³/s)	Deflu.(m³/s)
06/11/2022	93,37	353	326
07/11/2022	92,56	450	549
08/11/2022	87,55	437	1049
09/11/2022	84,41	818	1202
10/11/2022	81,62	831	1172

Campos Novos			
Data	V.U.(%)	Aflu.(m³/s)	Deflu.(m³/s)
06/11/2022	96,80	260	215
07/11/2022	96,40	282	288
08/11/2022	97,80	255	234
09/11/2022	92,80	393	468
10/11/2022	87,80	412	487

Guaribaldi			
Data	V.U.(%)	Aflu.(m³/s)	Deflu.(m³/s)
06/11/2022	73,47	234	237
07/11/2022	80,12	315	266
08/11/2022	86,41	305	258
09/11/2022	83,47	318	340
10/11/2022	73,88	305	376

Passo São João		
Data	Aflu.(m³/s)	Deflu.(m³/s)
06/11/2022	72	116
07/11/2022	61	91
08/11/2022	59	82
09/11/2022	57	82
10/11/2022	53	53

São José		
Data	Aflu.(m³/s)	Deflu.(m³/s)
06/11/2022	78	52
07/11/2022	77	56
08/11/2022	64	51
09/11/2022	79	50
10/11/2022	58	50

Foz do Chapecó		
Data	Aflu.(m³/s)	Deflu.(m³/s)
06/11/2022	724	487
07/11/2022	873	983
08/11/2022	1077	1168
09/11/2022	1606	1779
10/11/2022	1625	1571

Monjolinho		
Data	Aflu.(m³/s)	Deflu.(m³/s)
06/11/2022	62	62
07/11/2022	64	75
08/11/2022	69	66
09/11/2022	79	79
10/11/2022	78	56

Passo Fundo			
Data	V.U.(%)	Aflu.(m³/s)	Deflu.(m³/s)
06/11/2022	89,39	4	37
07/11/2022	89,39	47	47
08/11/2022	89,09	4	53
09/11/2022	88,89	34	67
10/11/2022	88,69	28	61

Barra Grande			
Data	V.U.(%)	Aflu.(m³/s)	Deflu.(m³/s)
06/11/2022	91,87	65	35
07/11/2022	91,83	75	85
08/11/2022	91,71	92	122
09/11/2022	91,07	110	271
10/11/2022	90,44	93	254

Fonte de dados das UHEs: Operador Nacional do Sistema Elétrico (ONS)