SALA DE SITUAÇÃO

Acompanhamento Bacia do rio Iguaçu

03/01/2022

* Os dados utilizados para o boletim são brutos e estão sujeitos a consistência.

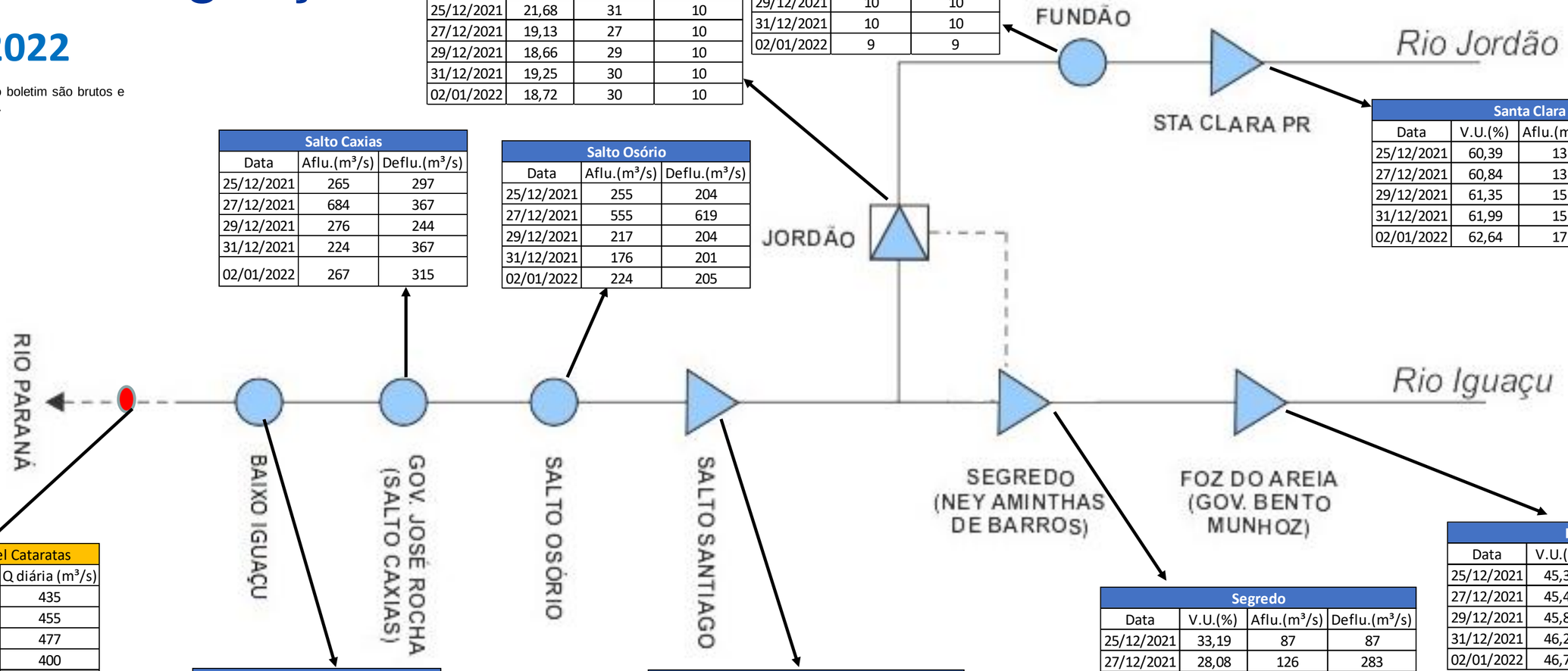

Fundão		
Data	Aflu.(m³/s)	Deflu.(m³/s)
25/12/2021	9	9
27/12/2021	9	9
29/12/2021	10	10
31/12/2021	10	10
02/01/2022	9	9

Jordão			
Data	V.U.(%)	Aflu.(m³/s)	Deflu.(m³/s)
25/12/2021	21,68	31	10
27/12/2021	19,13	27	10
29/12/2021	18,66	29	10
31/12/2021	19,25	30	10
02/01/2022	18,72	30	10

Santa Clara			
Data	V.U.(%)	Aflu.(m³/s)	Deflu.(m³/s)
25/12/2021	60,39	13	7
27/12/2021	60,84	13	7
29/12/2021	61,35	15	7
31/12/2021	61,99	15	7
02/01/2022	62,64	17	7

Salto Caxias		
Data	Aflu.(m³/s)	Deflu.(m³/s)
25/12/2021	265	297
27/12/2021	684	367
29/12/2021	276	244
31/12/2021	224	367
02/01/2022	267	315

Salto Osório		
Data	Aflu.(m³/s)	Deflu.(m³/s)
25/12/2021	255	204
27/12/2021	555	619
29/12/2021	217	204
31/12/2021	176	201
02/01/2022	224	205

UHE Itaipu Hotel Cataratas	
Data	Q diária (m³/s)
28/12/2021	435
29/12/2021	455
30/12/2021	477
31/12/2021	400
01/01/2022	373
02/01/2022	333
03/01/2022	319
Atualizado em:	03/01/2022 06:00

Baixo Iguaçu		
Data	Aflu.(m³/s)	Deflu.(m³/s)
25/12/2021	290	352
27/12/2021	374	371
29/12/2021	240	313
31/12/2021	340	266
02/01/2022	300	266

Salto Santiago			
Data	V.U.(%)	Aflu.(m³/s)	Deflu.(m³/s)
25/12/2021	44,75	97	288
27/12/2021	43,75	220	543
29/12/2021	42,99	21	229
31/12/2021	42,31	116	191
02/01/2022	41,80	62	231

Segredo			
Data	V.U.(%)	Aflu.(m³/s)	Deflu.(m³/s)
25/12/2021	33,19	87	87
27/12/2021	28,08	126	283
29/12/2021	29,65	35	0
31/12/2021	31,03	58	51
02/01/2022	30,83	43	53

Foz do Areia			
Data	V.U.(%)	Aflu.(m³/s)	Deflu.(m³/s)
25/12/2021	45,37	119	55
27/12/2021	45,42	111	100
29/12/2021	45,86	117	0
31/12/2021	46,29	128	43
02/01/2022	46,78	135	39

Fonte de dados das UHEs: Operador Nacional do Sistema Elétrico (ONS)

SALA DE SITUAÇÃO

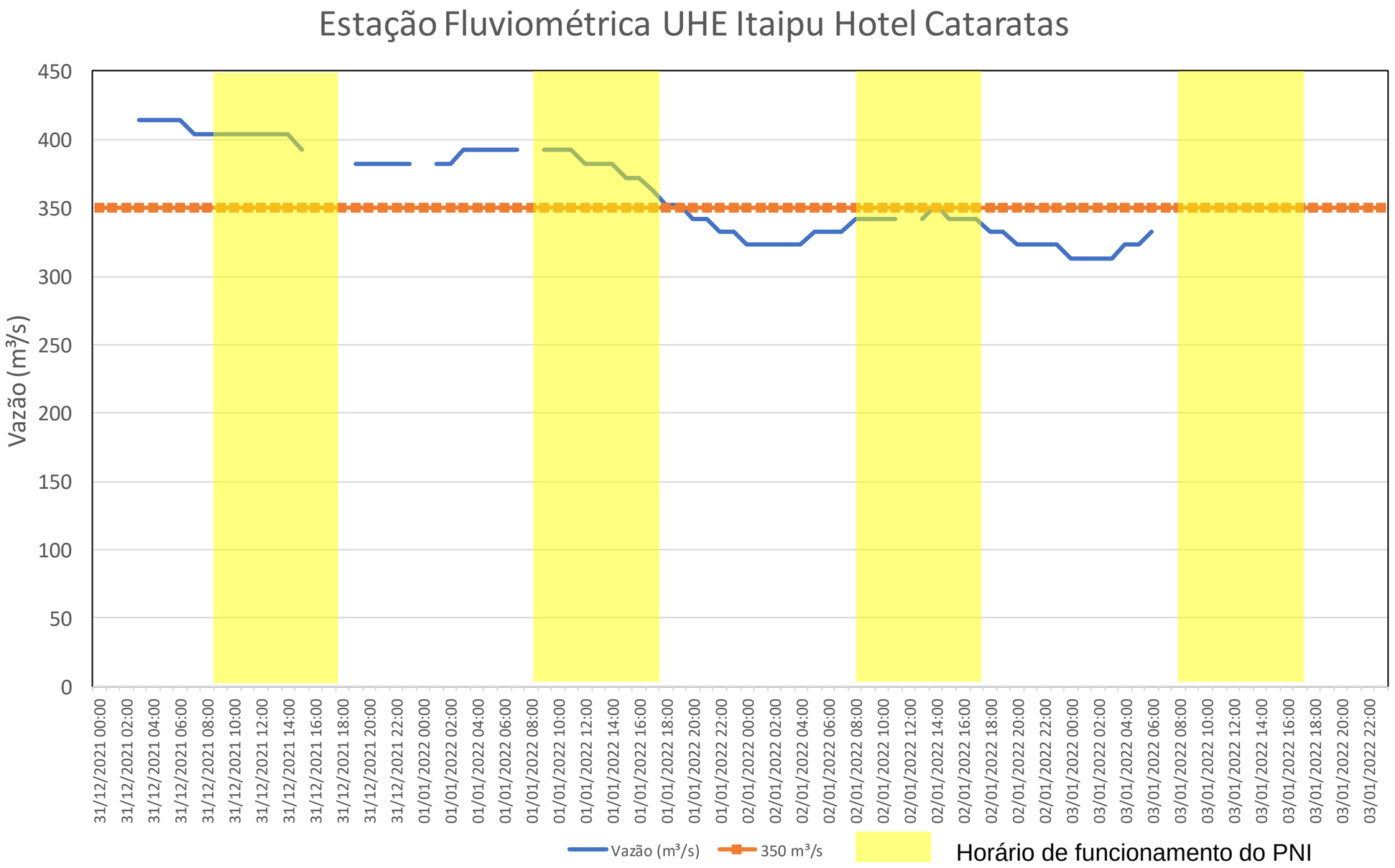

Fonte de dados das UHEs: Operador Nacional do Sistema Elétrico (ONS)

SALA DE SITUAÇÃO

Acompanhamento Bacia do rio Uruguai

03/01/2022

* Os dados utilizados para o boletim são brutos e estão sujeitos a consistência.

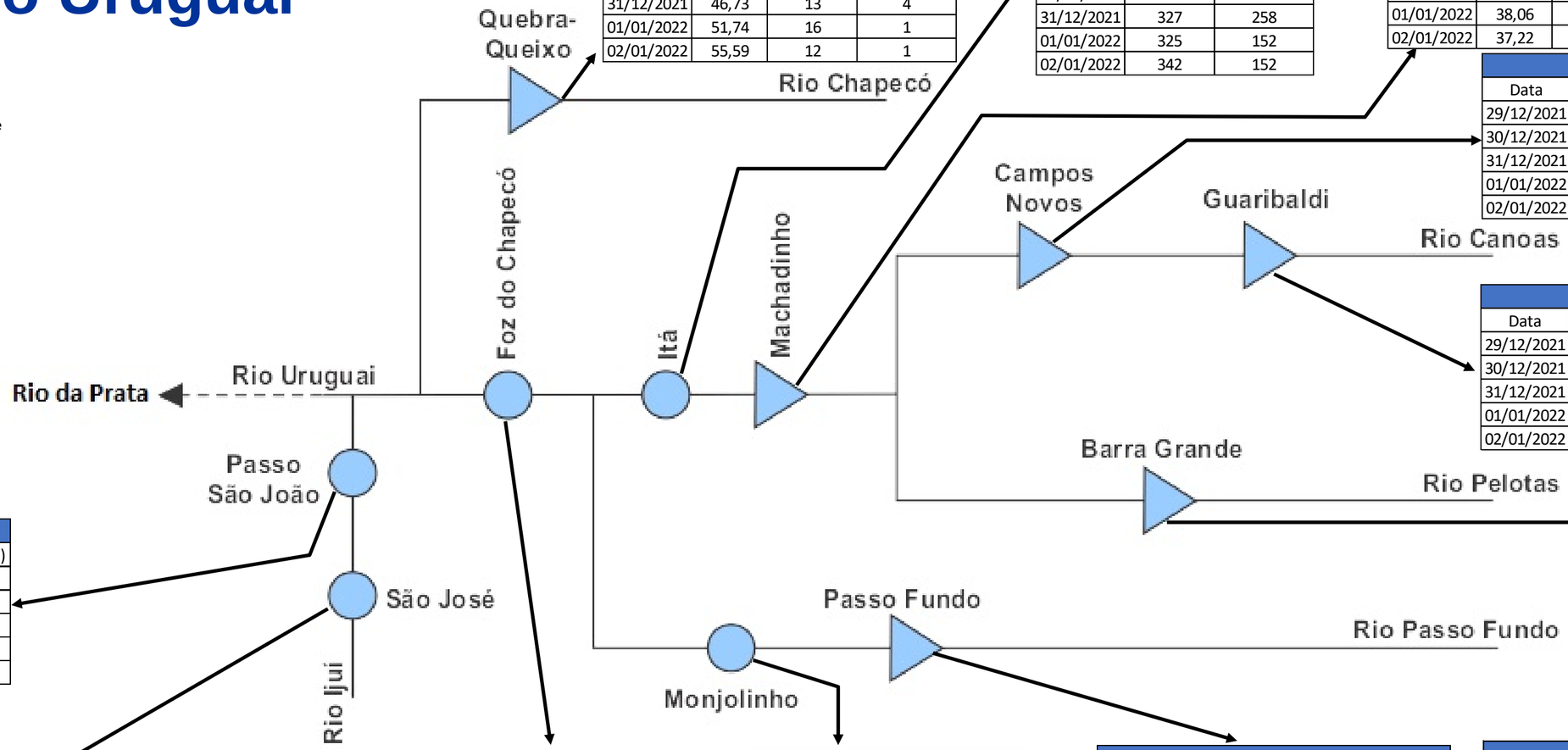

Quebra-Queixo			
Data	V.U.(%)	Aflu.(m³/s)	Deflu.(m³/s)
29/12/2021	41,36	11	18
30/12/2021	43,67	11	4
31/12/2021	46,73	13	4
01/01/2022	51,74	16	1
02/01/2022	55,59	12	1

Itá		
Data	Aflu.(m³/s)	Deflu.(m³/s)
29/12/2021	327	168
30/12/2021	323	151
31/12/2021	327	258
01/01/2022	325	152
02/01/2022	342	152

Machadinho			
Data	V.U.(%)	Aflu.(m³/s)	Deflu.(m³/s)
29/12/2021	41,02	233	308
30/12/2021	39,92	174	308
31/12/2021	38,84	178	310
01/01/2022	38,06	216	311
02/01/2022	37,22	208	311

Campos Novos			
Data	V.U.(%)	Aflu.(m³/s)	Deflu.(m³/s)
29/12/2021	42,99	111	117
30/12/2021	44,00	103	88
31/12/2021	46,00	111	81
01/01/2022	46,20	95	92
02/01/2022	47,00	102	90

Guaribaldi			
Data	V.U.(%)	Aflu.(m³/s)	Deflu.(m³/s)
29/12/2021	61,96	57	100
30/12/2021	57,09	65	101
31/12/2021	50,63	53	101
01/01/2022	45,04	60	102
02/01/2022	36,72	40	102

Passo São João		
Data	Aflu.(m³/s)	Deflu.(m³/s)
29/12/2021	55	68
30/12/2021	44	55
31/12/2021	50	61
01/01/2022	51	49
02/01/2022	45	49

São José		
Data	Aflu.(m³/s)	Deflu.(m³/s)
29/12/2021	42	52
30/12/2021	41	46
31/12/2021	43	46
01/01/2022	33	49
02/01/2022	36	46

Foz do Chapecó		
Data	Aflu.(m³/s)	Deflu.(m³/s)
29/12/2021	206	215
30/12/2021	198	189
31/12/2021	284	230
01/01/2022	184	175
02/01/2022	171	252

Monjolinho		
Data	Aflu.(m³/s)	Deflu.(m³/s)
29/12/2021	5	2
30/12/2021	3	0
31/12/2021	11	0
01/01/2022	14	0
02/01/2022	3	0

Passo Fundo			
Data	V.U.(%)	Aflu.(m³/s)	Deflu.(m³/s)
29/12/2021	46,00	3	3
30/12/2021	46,08	13	0
31/12/2021	46,08	6	6
01/01/2022	46,08	12	12
02/01/2022	46,08	0	0

Barra Grande			
Data	V.U.(%)	Aflu.(m³/s)	Deflu.(m³/s)
29/12/2021	42,08	24	99
30/12/2021	41,95	31	64
31/12/2021	41,72	24	82
01/01/2022	41,39	23	106
02/01/2022	41,16	48	106

Fonte de dados das UHEs: Operador Nacional do Sistema Elétrico (ONS)