




Legenda:

-  Usina com reservatório
-  Usina a fio d'água
-  Estação fluviométrica

UHE Itaipu Hotel Cataratas

Data	Q diária (m³/s)
10/11/24	1.379
11/11/24	1.023
12/11/24	1.612
13/11/24	1.681

Atualizado em:
13/11/24 14:00

Salto Caxias

Data	Aflu (m³/s)	Deflu (m³/s)
10/11/24	837	678
11/11/24	1.414	1.493
12/11/24	1.342	1.516

Salto Osório

Data	Aflu (m³/s)	Deflu (m³/s)
10/11/24	445	522
11/11/24	1.057	1.147
12/11/24	1.148	1.058

Jordão

Data	V.U. (%)	Aflu (m³/s)	Deflu (m³/s)
10/11/24	85,15	94	10
11/11/24	99,60	172	11
12/11/24	101,47	158	24

Fundão

Data	Aflu (m³/s)	Deflu (m³/s)
10/11/24	77	75
11/11/24	158	163
12/11/24	159	158

Santa Clara

Data	V.U. (%)	Aflu (m³/s)	Deflu (m³/s)
10/11/24	74,40	149	81
11/11/24	73,10	114	153
12/11/24	70,92	88	154

Túnel de derivação

Data	Vazão Transferida (m³/s)
10/11/24	114
11/11/24	119
12/11/24	129

Baixo Iguaçu

Data	Aflu (m³/s)	Deflu (m³/s)
10/11/24	694	691
11/11/24	1.374	1.371
12/11/24	1.428	1.463

Salto Santiago

Data	V.U. (%)	Aflu (m³/s)	Deflu (m³/s)
10/11/24	86,15	733	412
11/11/24	86,68	1.265	1.012
12/11/24	87,02	1.297	1.136

Segredo

Data	V.U. (%)	Aflu (m³/s)	Deflu (m³/s)
10/11/24	89,89	570	598
11/11/24	91,95	1.265	1.173
12/11/24	93,40	1.293	1.229

Foz do Areia

Data	V.U. (%)	Aflu (m³/s)	Deflu (m³/s)
10/11/24	54,26	1.271	289
11/11/24	54,72	1.197	997
12/11/24	55,17	1.207	1.006

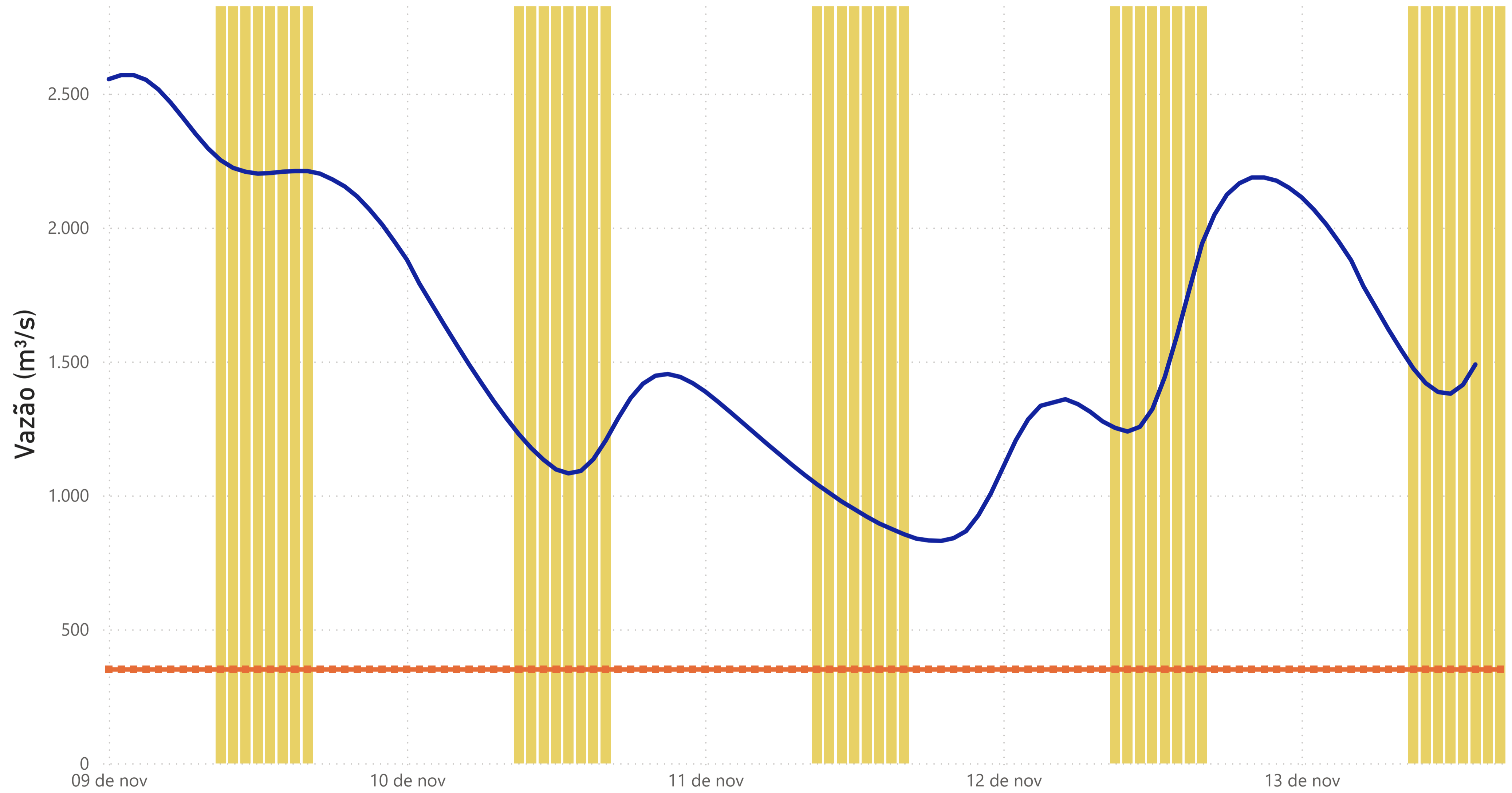
Rio Paraná

Rio Iguaçu

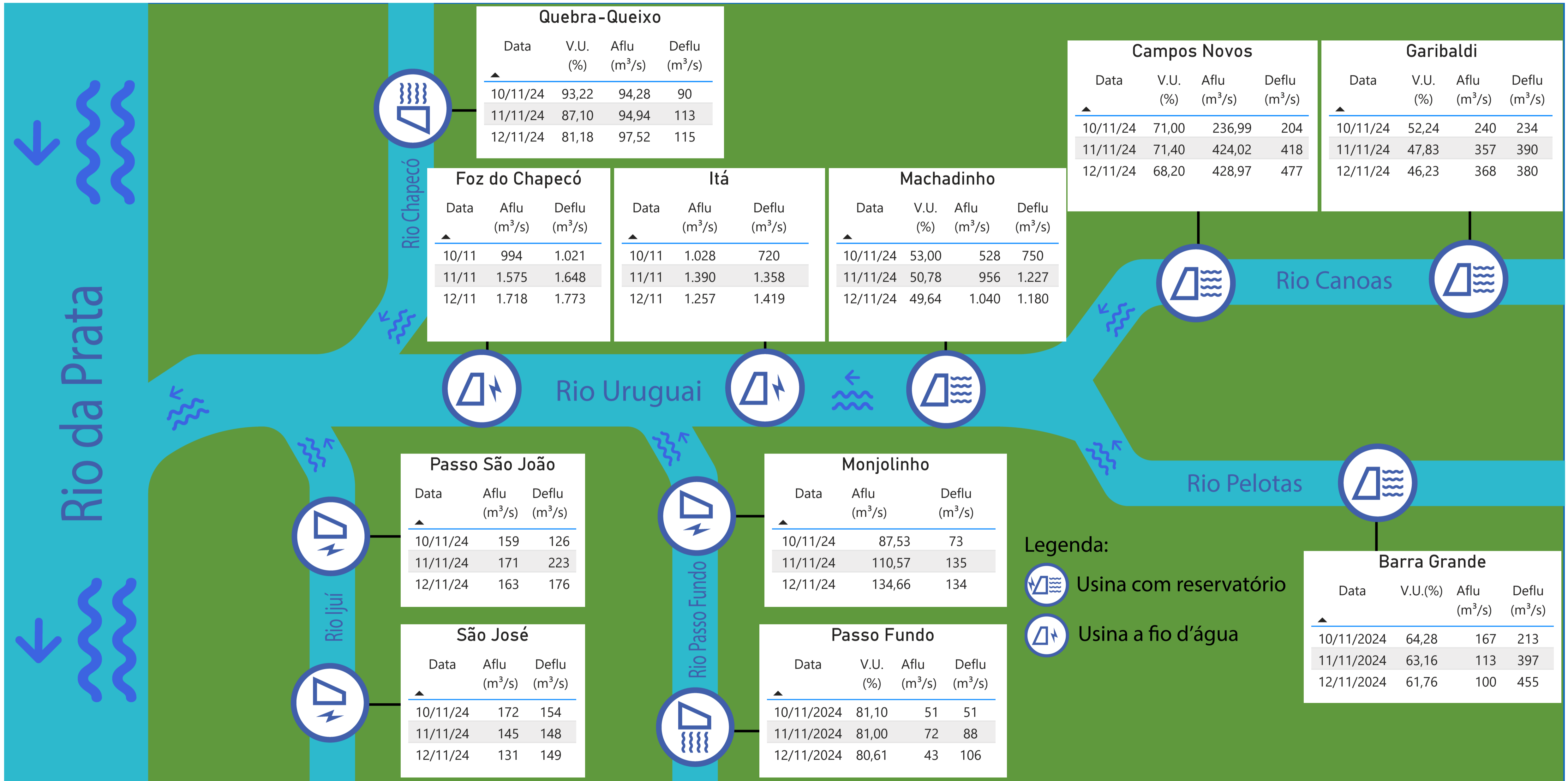
Rio Jordão

Acompanhamento dos reservatórios da Bacia do rio Iguaçu

Estação Fluviométrica - Hotel Cataratas



● Funcionamento do Parque Nacional do Iguaçu (das 9h às 16h) ● Vazão (m³/s) ■ Vazão mínima para beleza cênica (350 m³/s)



Legenda:
 Usina com reservatório
 Usina a fio d'água