




Legenda:

-  Usina com reservatório
-  Usina a fio d'água
-  Estação fluviométrica

Jordão			
Data	V.U. (%)	Aflu (m³/s)	Deflu (m³/s)
09/11/24	95,28	113	8
10/11/24	85,15	94	10
11/11/24	99,60	172	11

Fundão		
Data	Aflu (m³/s)	Deflu (m³/s)
09/11/24	114	112
10/11/24	77	75
11/11/24	158	163

Santa Clara			
Data	V.U. (%)	Aflu (m³/s)	Deflu (m³/s)
09/11/24	72,14	197	107
10/11/24	74,40	149	81
11/11/24	73,10	114	153

UHE Itaipu Hotel Cataratas	
Data	Q diária (m³/s)
09/11/24	2.111
10/11/24	1.380
11/11/24	1.023
12/11/24	1.309

Atualizado em:
12/11/24 14:00

Salto Caxias		
Data	Aflu (m³/s)	Deflu (m³/s)
09/11/24	1.195	1.021
10/11/24	837	678
11/11/24	1.414	1.493

Salto Osório		
Data	Aflu (m³/s)	Deflu (m³/s)
09/11/24	976	803
10/11/24	445	522
11/11/24	1.057	1.147

Data	Vazão Transferida (m³/s)
09/11/24	124
10/11/24	114
11/11/24	119

Baixo Iguaçu		
Data	Aflu (m³/s)	Deflu (m³/s)
09/11/24	1.111	1.135
10/11/24	694	691
11/11/24	1.374	1.371

Salto Santiago			
Data	V.U. (%)	Aflu (m³/s)	Deflu (m³/s)
09/11/24	85,48	1.078	964
10/11/24	86,15	733	412
11/11/24	86,68	1.265	1.012

Segredo			
Data	V.U. (%)	Aflu (m³/s)	Deflu (m³/s)
09/11/24	90,51	936	1.037
10/11/24	89,89	570	598
11/11/24	91,95	1.265	1.173

Foz do Areia			
Data	V.U. (%)	Aflu (m³/s)	Deflu (m³/s)
09/11/24	52,03	1.356	582
10/11/24	54,26	1.271	289
11/11/24	54,72	1.197	997

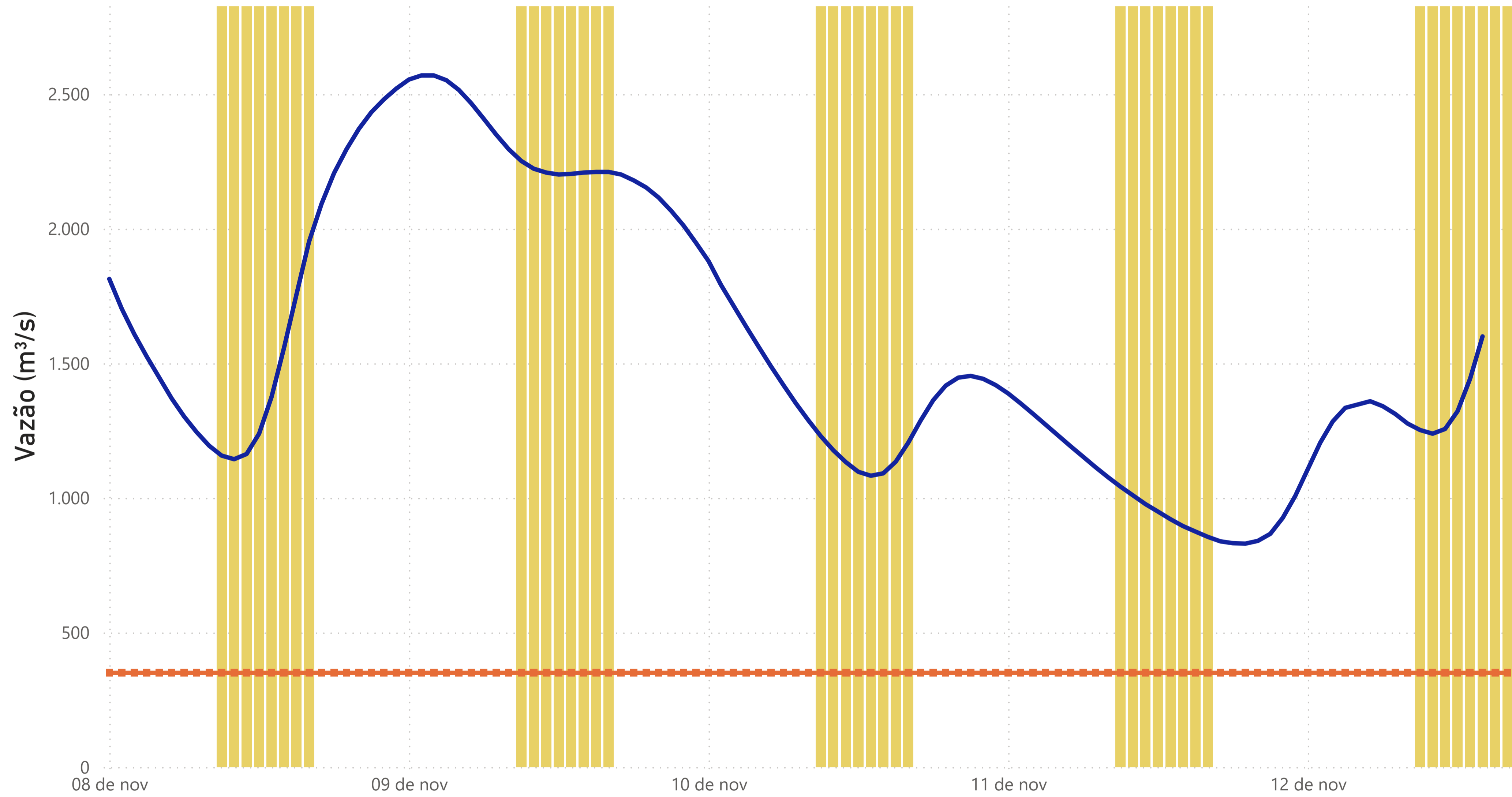
Rio Paraná

Rio Iguaçu

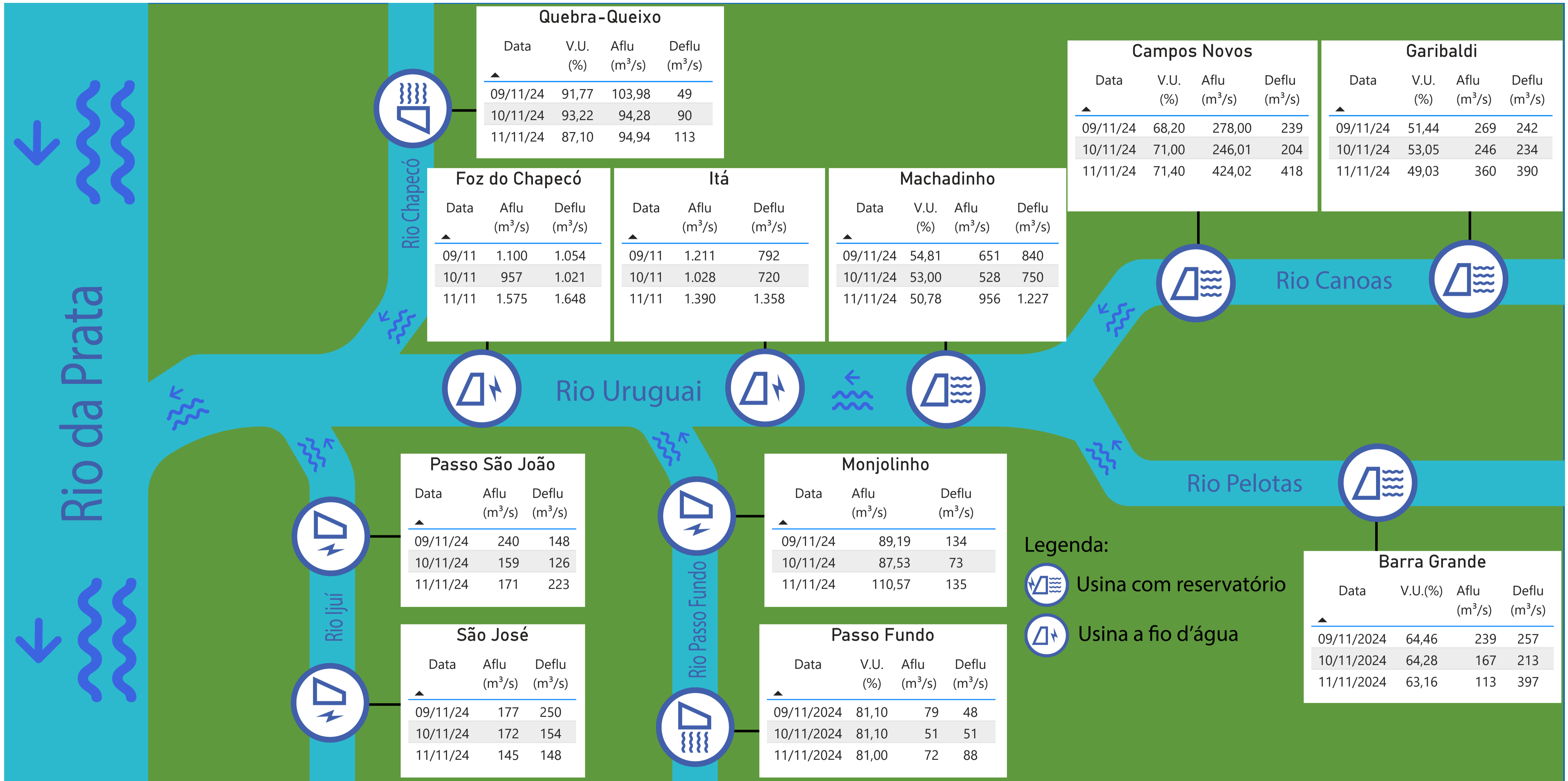
Rio Jordão

Túnel de derivação

Estação Fluviométrica - Hotel Cataratas



● Funcionamento do Parque Nacional do Iguaçu (das 9h às 16h) ● Vazão (m³/s) ■ Vazão mínima para beleza cênica (350 m³/s)



Legenda:

- Usina com reservatório
- Usina a fio d'água