




Legenda:

-  Usina com reservatório
-  Usina a fio d'água
-  Estação fluviométrica

UHE Itaipu Hotel Cataratas

Data	Q diária (m³/s)
26/10/24	1.608
27/10/24	1.359
28/10/24	1.022
29/10/24	1.171

Atualizado em:
29/10/24 09:00

Salto Caxias

Data	Aflu (m³/s)	Deflu (m³/s)
26/10/24	1.115	1.115
27/10/24	1.124	822
28/10/24	994	1.105

Salto Osório

Data	Aflu (m³/s)	Deflu (m³/s)
26/10/24	647	685
27/10/24	799	729
28/10/24	711	673

Jordão

Data	V.U. (%)	Aflu (m³/s)	Deflu (m³/s)
26/10/24	61,02	62	10
27/10/24	52,72	51	10
28/10/24	57,77	76	3

Fundão

Data	Aflu (m³/s)	Deflu (m³/s)

Santa Clara

Data	V.U. (%)	Aflu (m³/s)	Deflu (m³/s)

Túnel de derivação

Data	Vazão Transferida (m³/s)
26/10/24	73
27/10/24	65
28/10/24	58

Baixo Iguaçu

Data	Aflu (m³/s)	Deflu (m³/s)
26/10/24	1.102	1.088
27/10/24	821	797
28/10/24	1.212	1.198

Salto Santiago

Data	V.U. (%)	Aflu (m³/s)	Deflu (m³/s)
26/10/24	86,10	560	606
27/10/24	86,44	933	772
28/10/24	86,10	541	702

Segredo

Data	V.U. (%)	Aflu (m³/s)	Deflu (m³/s)
26/10/24	81,01	442	441
27/10/24	69,40	273	853
28/10/24	72,45	532	455

Foz do Areia

Data	V.U. (%)	Aflu (m³/s)	Deflu (m³/s)
26/10/24	45,66	761	229
27/10/24	47,20	736	59
28/10/24	47,95	717	387

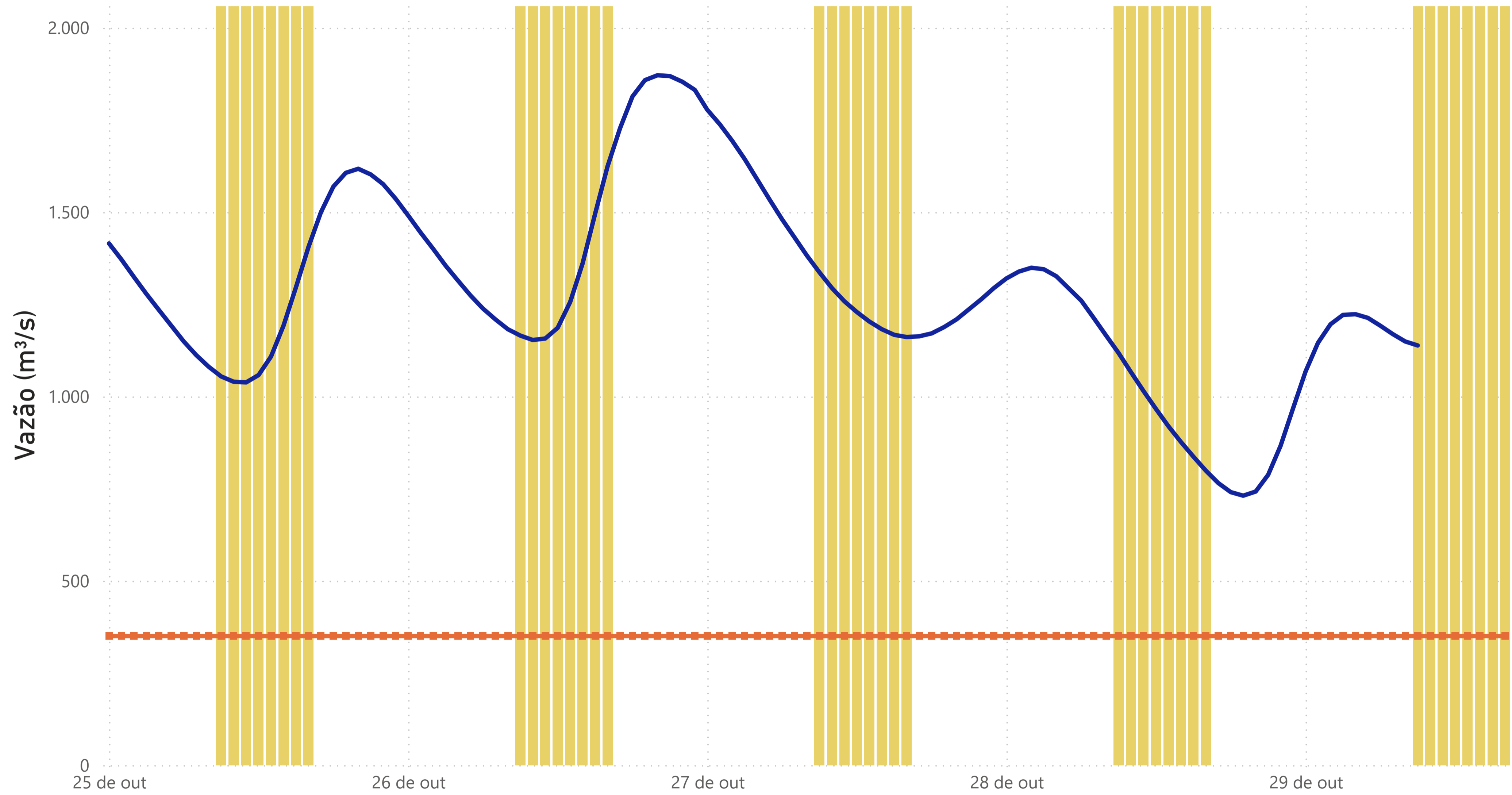
Rio Paraná

Rio Iguaçu

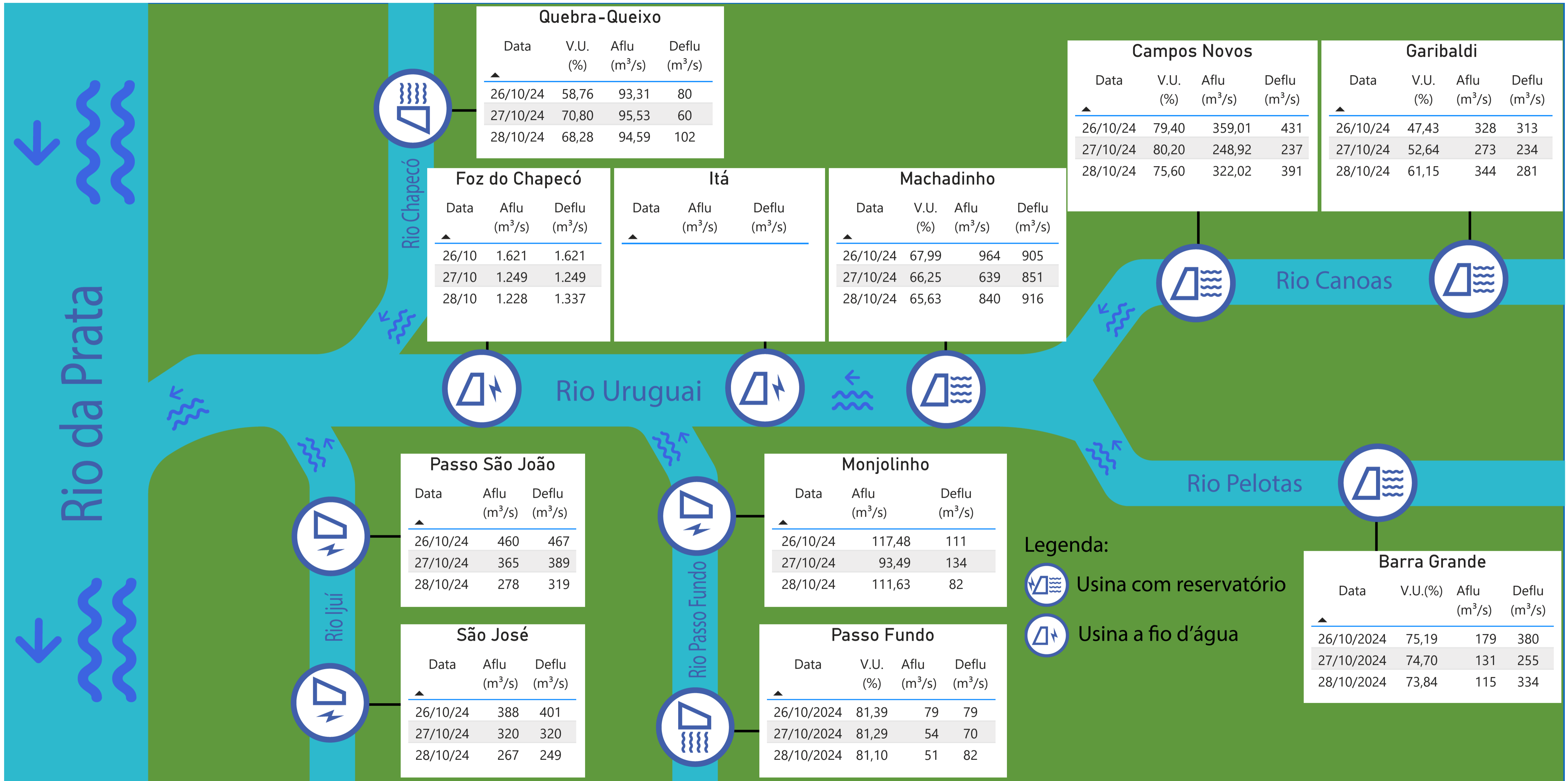
Rio Jordão

Acompanhamento dos reservatórios da Bacia do rio Iguaçu

Estação Fluviométrica - Hotel Cataratas



● Funcionamento do Parque Nacional do Iguaçu (das 9h às 16h) ● Vazão (m³/s) ■ Vazão mínima para beleza cênica (350 m³/s)



Legenda:

- Usina com reservatório
- Usina a fio d'água