




Legenda:

-  Usina com reservatório
-  Usina a fio d'água
-  Estação fluviométrica

Jordão			
Data	V.U. (%)	Aflu (m³/s)	Deflu (m³/s)
30/08/24	49,19	56	10
31/08/24	46,33	42	10
01/09/24	47,92	47	10

Fundão		
Data	Aflu (m³/s)	Deflu (m³/s)
30/08/24	51	46
31/08/24	26	24
01/09/24	28	32

Santa Clara			
Data	V.U. (%)	Aflu (m³/s)	Deflu (m³/s)
30/08/24	31,67	35	38
31/08/24	31,99	33	23
01/09/24	32,26	30	22

UHE Itaipu Hotel Cataratas	
Data	Q diária (m³/s)
30/08/24	1.696
31/08/24	1.499
01/09/24	1.335
02/09/24	1.330

Atualizado em:
02/09/24 09:00

Salto Caxias		
Data	Aflu (m³/s)	Deflu (m³/s)
30/08/24	1.408	1.265
31/08/24	1.091	1.186
01/09/24	1.060	917

Salto Osório		
Data	Aflu (m³/s)	Deflu (m³/s)
30/08/24	1.115	1.256
31/08/24	1.026	988
01/09/24	889	915

Data	Vazão Transferida (m³/s)
30/08/24	55
31/08/24	40
01/09/24	32

Baixo Iguaçu		
Data	Aflu (m³/s)	Deflu (m³/s)
30/08/24	1.190	1.200
31/08/24	1.007	1.014
01/09/24	922	867

Salto Santiago			
Data	V.U. (%)	Aflu (m³/s)	Deflu (m³/s)
30/08/24	86,88	893	1.123
31/08/24	87,17	1.176	1.038
01/09/24	86,83	739	900

Segredo			
Data	V.U. (%)	Aflu (m³/s)	Deflu (m³/s)
30/08/24	66,96	802	892
31/08/24	71,03	1.172	1.031
01/09/24	72,45	770	739

Foz do Areia			
Data	V.U. (%)	Aflu (m³/s)	Deflu (m³/s)
30/08/24	60,11	258	729
31/08/24	58,21	267	1.103
01/09/24	57,10	242	730

Rio Paraná

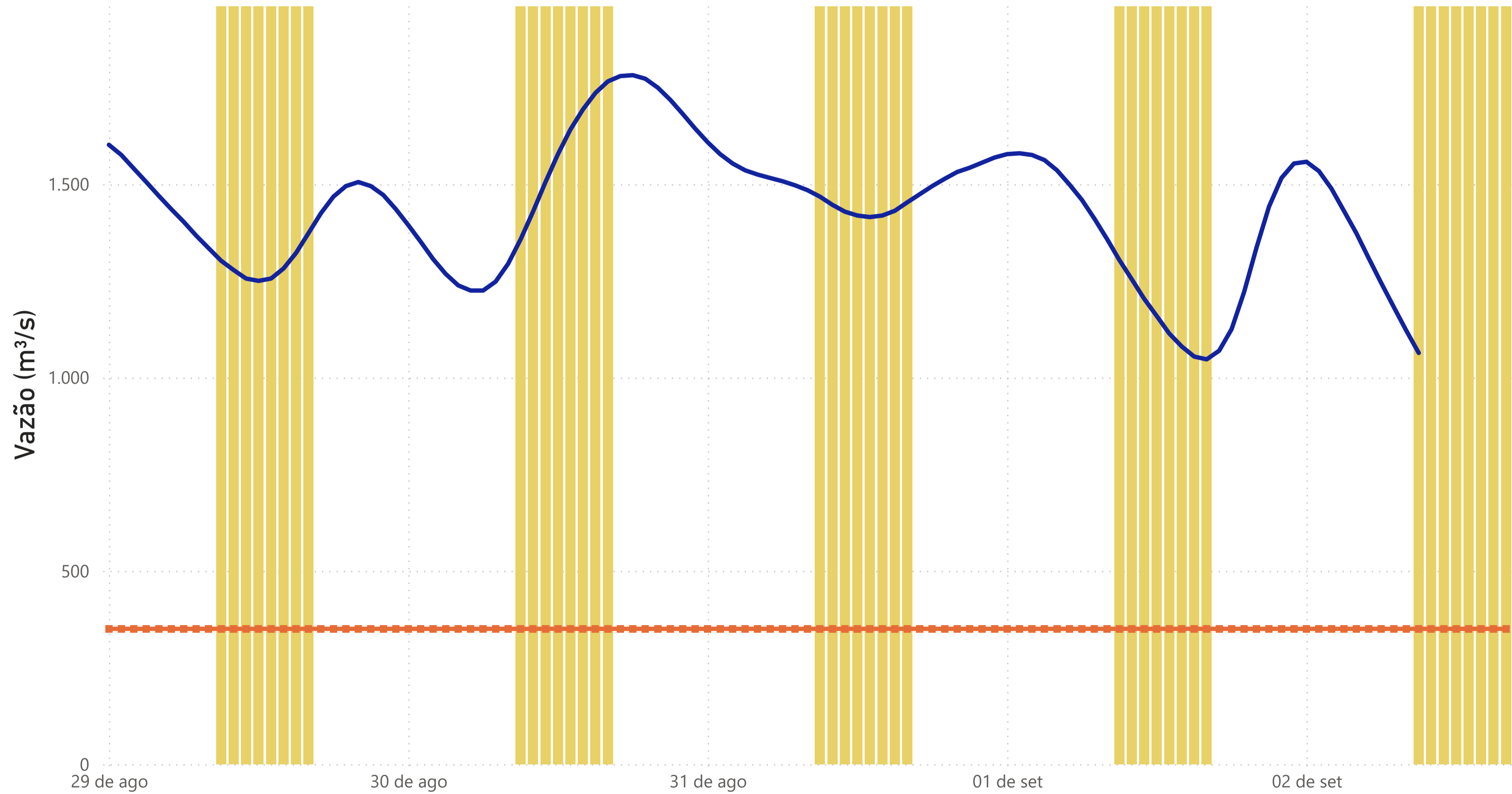
Rio Iguaçu

Rio Jordão

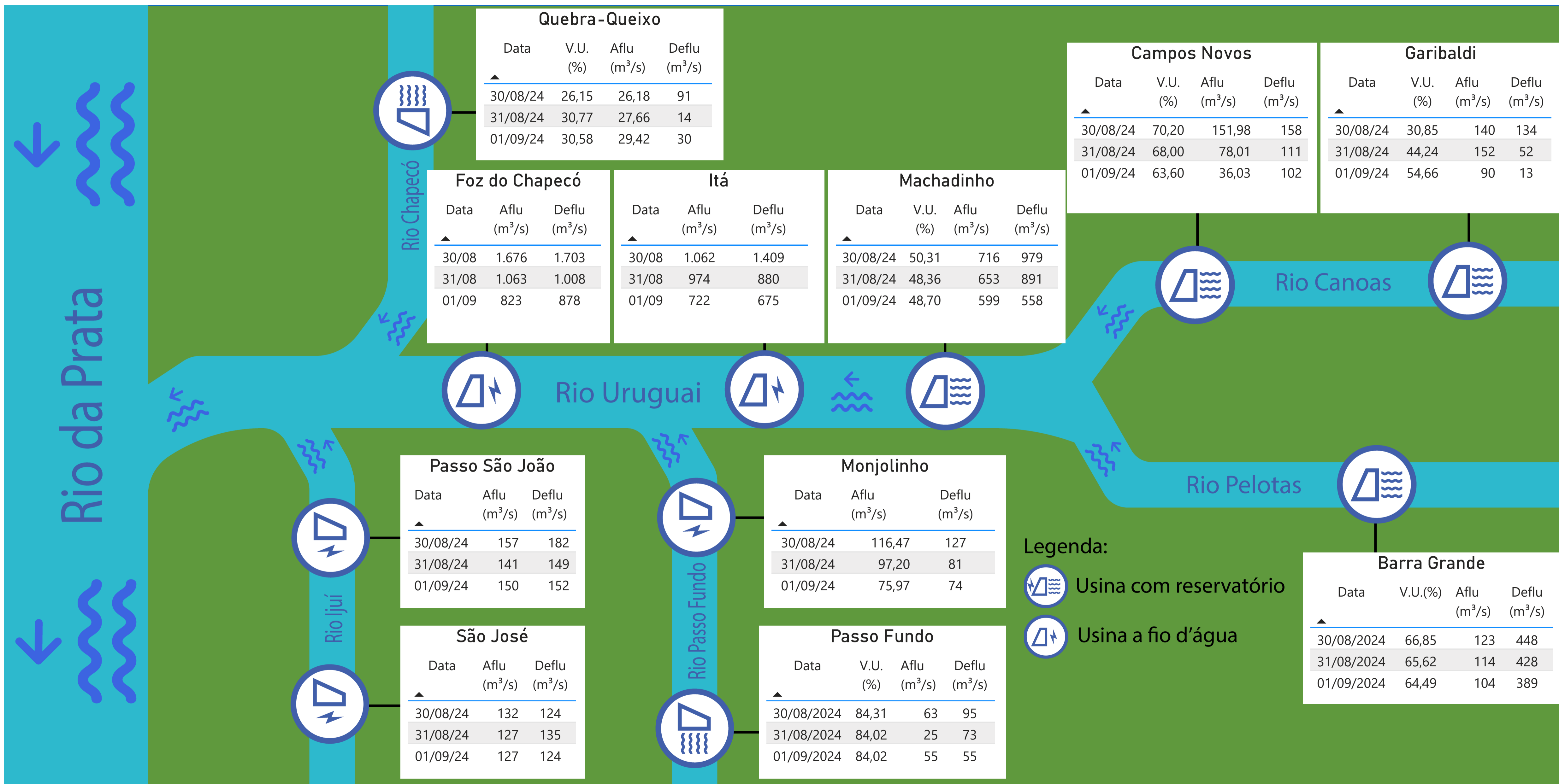
Túnel de derivação

Acompanhamento dos reservatórios da Bacia do rio Iguaçu

Estação Fluviométrica - Hotel Cataratas



● Funcionamento do Parque Nacional do Iguaçu (das 9h às 16h) ● Vazão (m³/s) ■ Vazão mínima para beleza cênica (350 m³/s)



Legenda:
 Usina com reservatório
 Usina a fio d'água