




Legenda:

-  Usina com reservatório
-  Usina a fio d'água
-  Estação fluviométrica

Jordão			
Data	V.U. (%)	Aflu (m³/s)	Deflu (m³/s)
13/08/24	73,64	103	11
14/08/24	71,06	89	11
15/08/24	68,24	83	11

Fundão		
Data	Aflu (m³/s)	Deflu (m³/s)
13/08/24	100	103
14/08/24	77	74
15/08/24	64	64

Santa Clara			
Data	V.U. (%)	Aflu (m³/s)	Deflu (m³/s)
13/08/24	48,15	65	92
14/08/24	47,44	55	77
15/08/24	46,97	48	62

UHE Itaipu Hotel Cataratas	
Data	Q diária (m³/s)
13/08/24	1.523
14/08/24	1.896
15/08/24	1.640
16/08/24	1.545

Atualizado em:
16/08/24 09:00

Salto Caxias		
Data	Aflu (m³/s)	Deflu (m³/s)
13/08/24	1.391	1.724
14/08/24	1.443	1.411
15/08/24	1.655	1.512

Salto Osório		
Data	Aflu (m³/s)	Deflu (m³/s)
13/08/24	1.175	1.169
14/08/24	1.391	1.244
15/08/24	1.391	1.436

Data	Vazão Transferida (m³/s)
13/08/24	93
14/08/24	86
15/08/24	80

Baixo Iguaçu		
Data	Aflu (m³/s)	Deflu (m³/s)
13/08/24	1.582	1.579
14/08/24	1.356	1.335
15/08/24	1.413	1.452

Salto Santiago			
Data	V.U. (%)	Aflu (m³/s)	Deflu (m³/s)
13/08/24	87,41	1.323	1.162
14/08/24	86,92	1.139	1.369
15/08/24	86,39	1.113	1.366

Segredo			
Data	V.U. (%)	Aflu (m³/s)	Deflu (m³/s)
13/08/24	80,40	1.179	1.253
14/08/24	80,81	1.084	1.152
15/08/24	80,60	1.033	1.121

Foz do Areia			
Data	V.U. (%)	Aflu (m³/s)	Deflu (m³/s)
13/08/24	86,58	358	1.081
14/08/24	85,16	365	989
15/08/24	83,84	334	913

Rio Paraná

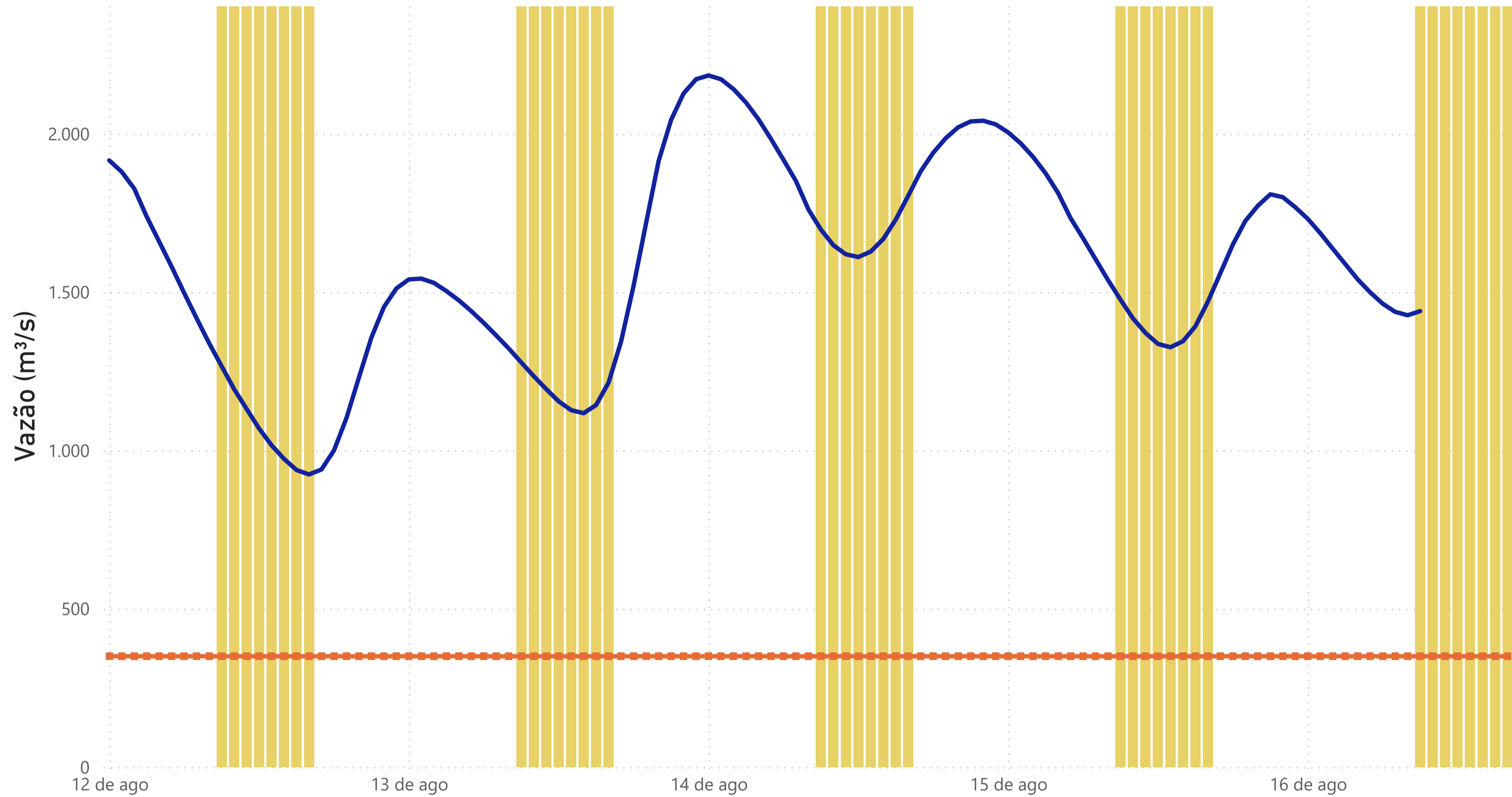
Rio Iguaçu

Rio Jordão

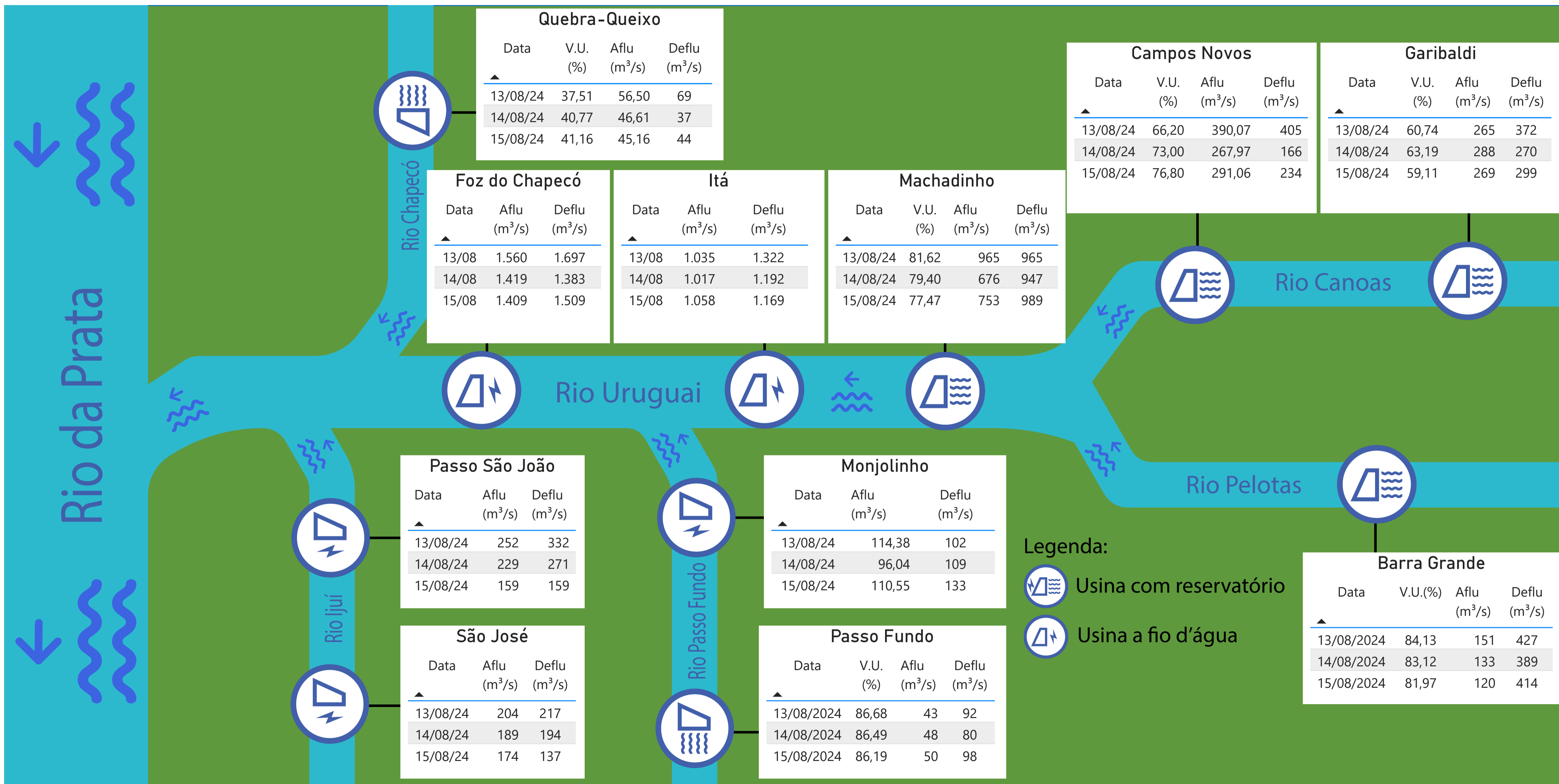
Túnel de derivação

Acompanhamento dos reservatórios da Bacia do rio Iguaçu

Estação Fluviométrica - Hotel Cataratas



● Funcionamento do Parque Nacional do Iguaçu (das 9h às 16h) ● Vazão (m³/s) ■ Vazão mínima para beleza cênica (350 m³/s)



Quebra-Queixo

Data	V.U. (%)	Aflu (m³/s)	Deflu (m³/s)
13/08/24	37,51	56,50	69
14/08/24	40,77	46,61	37
15/08/24	41,16	45,16	44

Campos Novos

Data	V.U. (%)	Aflu (m³/s)	Deflu (m³/s)
13/08/24	66,20	390,07	405
14/08/24	73,00	267,97	166
15/08/24	76,80	291,06	234

Garibaldi

Data	V.U. (%)	Aflu (m³/s)	Deflu (m³/s)
13/08/24	60,74	265	372
14/08/24	63,19	288	270
15/08/24	59,11	269	299

Foz do Chapecó

Data	Aflu (m³/s)	Deflu (m³/s)
13/08	1.560	1.697
14/08	1.419	1.383
15/08	1.409	1.509

Itá

Data	Aflu (m³/s)	Deflu (m³/s)
13/08	1.035	1.322
14/08	1.017	1.192
15/08	1.058	1.169

Machadinho

Data	V.U. (%)	Aflu (m³/s)	Deflu (m³/s)
13/08/24	81,62	965	965
14/08/24	79,40	676	947
15/08/24	77,47	753	989

Passo São João

Data	Aflu (m³/s)	Deflu (m³/s)
13/08/24	252	332
14/08/24	229	271
15/08/24	159	159

Monjolinho

Data	Aflu (m³/s)	Deflu (m³/s)
13/08/24	114,38	102
14/08/24	96,04	109
15/08/24	110,55	133

São José

Data	Aflu (m³/s)	Deflu (m³/s)
13/08/24	204	217
14/08/24	189	194
15/08/24	174	137

Passo Fundo

Data	V.U. (%)	Aflu (m³/s)	Deflu (m³/s)
13/08/2024	86,68	43	92
14/08/2024	86,49	48	80
15/08/2024	86,19	50	98

Barra Grande

Data	V.U.(%)	Aflu (m³/s)	Deflu (m³/s)
13/08/2024	84,13	151	427
14/08/2024	83,12	133	389
15/08/2024	81,97	120	414

Legenda:
 Usina com reservatório
 Usina a fio d'água