




Gostaríamos de saber qual a sua opinião quanto a esse boletim. Assim, você nos ajuda a melhorar os nossos produtos. Basta clicar [aqui](#) e responder a 2 perguntas. Obrigado!

Legenda:

-  Usina com reservatório
-  Usina a fio d'água
-  Estação fluviométrica

Jordão			
Data	V.U. (%)	Aflu (m³/s)	Deflu (m³/s)
19/07/24	104,13	195	62
20/07/24	95,51	118	24
21/07/24	88,36	96	11

Fundão		
Data	Aflu (m³/s)	Deflu (m³/s)
19/07/24	128	138
20/07/24	76	74
21/07/24	59	58

Santa Clara			
Data	V.U. (%)	Aflu (m³/s)	Deflu (m³/s)
19/07/24	65,56	136	118
20/07/24	67,44	125	68
21/07/24	69,38	111	52

UHE Itaipu Hotel Cataratas	
Data	Q diária (m³/s)
19/07/24	3.066
20/07/24	3.077
21/07/24	2.862
22/07/24	1.746

Atualizado em:  
22/07/24 09:00

Salto Caxias		
Data	Aflu (m³/s)	Deflu (m³/s)
19/07/24	2.583	2.631
20/07/24	2.545	2.561
21/07/24	1.560	1.433

Salto Osório		
Data	Aflu (m³/s)	Deflu (m³/s)
19/07/24	1.860	1.899
20/07/24	1.815	1.918
21/07/24	761	984

Túnel de derivação	
Data	Vazão Transferida (m³/s)
19/07/24	125
20/07/24	119
21/07/24	106

Baixo Iguaçu		
Data	Aflu (m³/s)	Deflu (m³/s)
19/07/24	2.353	2.360
20/07/24	2.360	2.357
21/07/24	1.340	1.375

Salto Santiago			
Data	V.U. (%)	Aflu (m³/s)	Deflu (m³/s)
19/07/24	87,55	1.700	1.700
20/07/24	87,21	1.517	1.678
21/07/24	87,51	858	720

Segredo			
Data	V.U. (%)	Aflu (m³/s)	Deflu (m³/s)
19/07/24	98,56	1.412	1.537
20/07/24	94,63	1.025	1.317
21/07/24	98,35	752	692

Foz do Areia			
Data	V.U. (%)	Aflu (m³/s)	Deflu (m³/s)
19/07/24	84,68	1.814	1.164
20/07/24	86,94	1.740	745
21/07/24	89,57	1.686	529

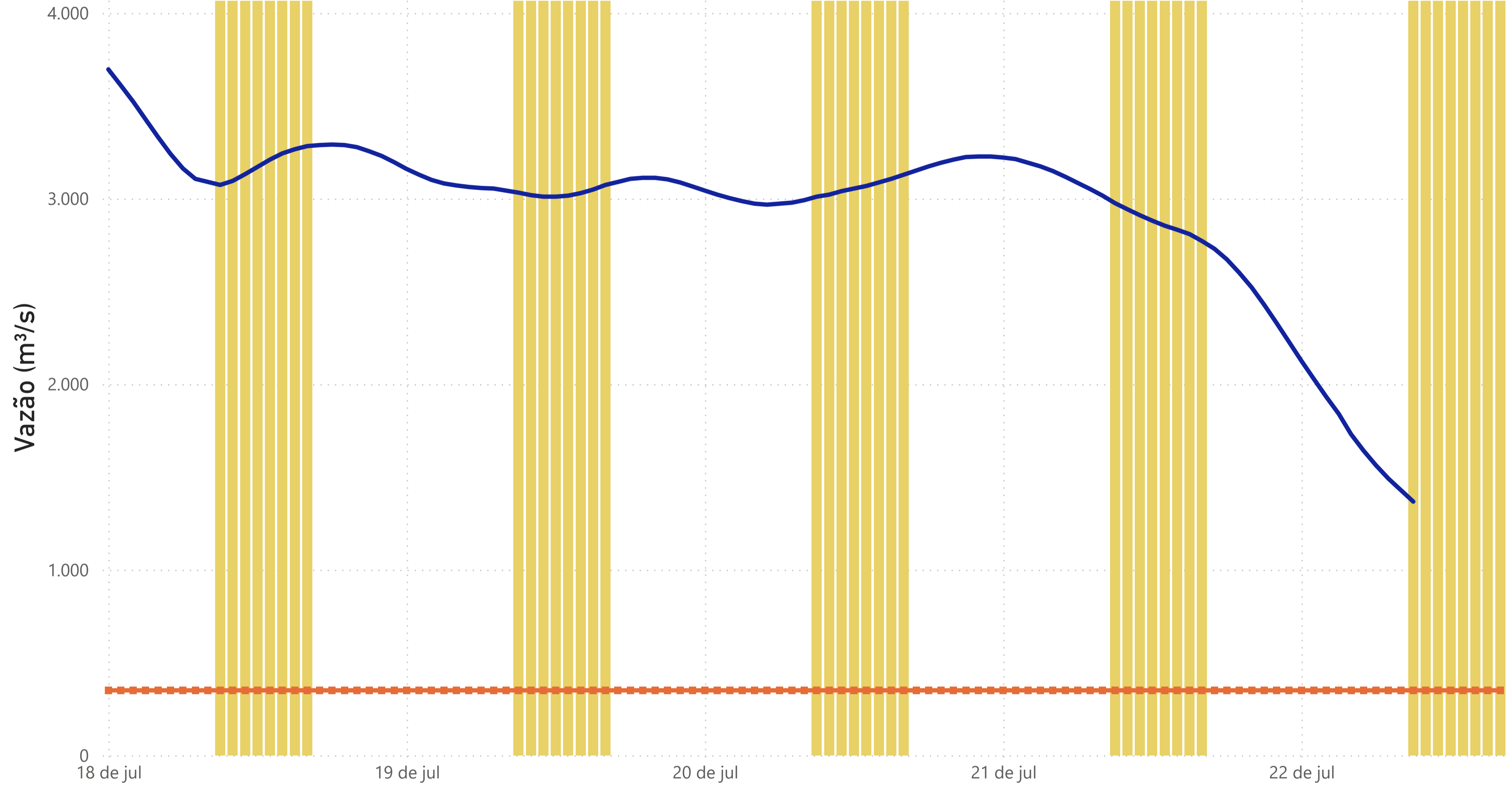
Rio Paraná

Rio Iguaçu

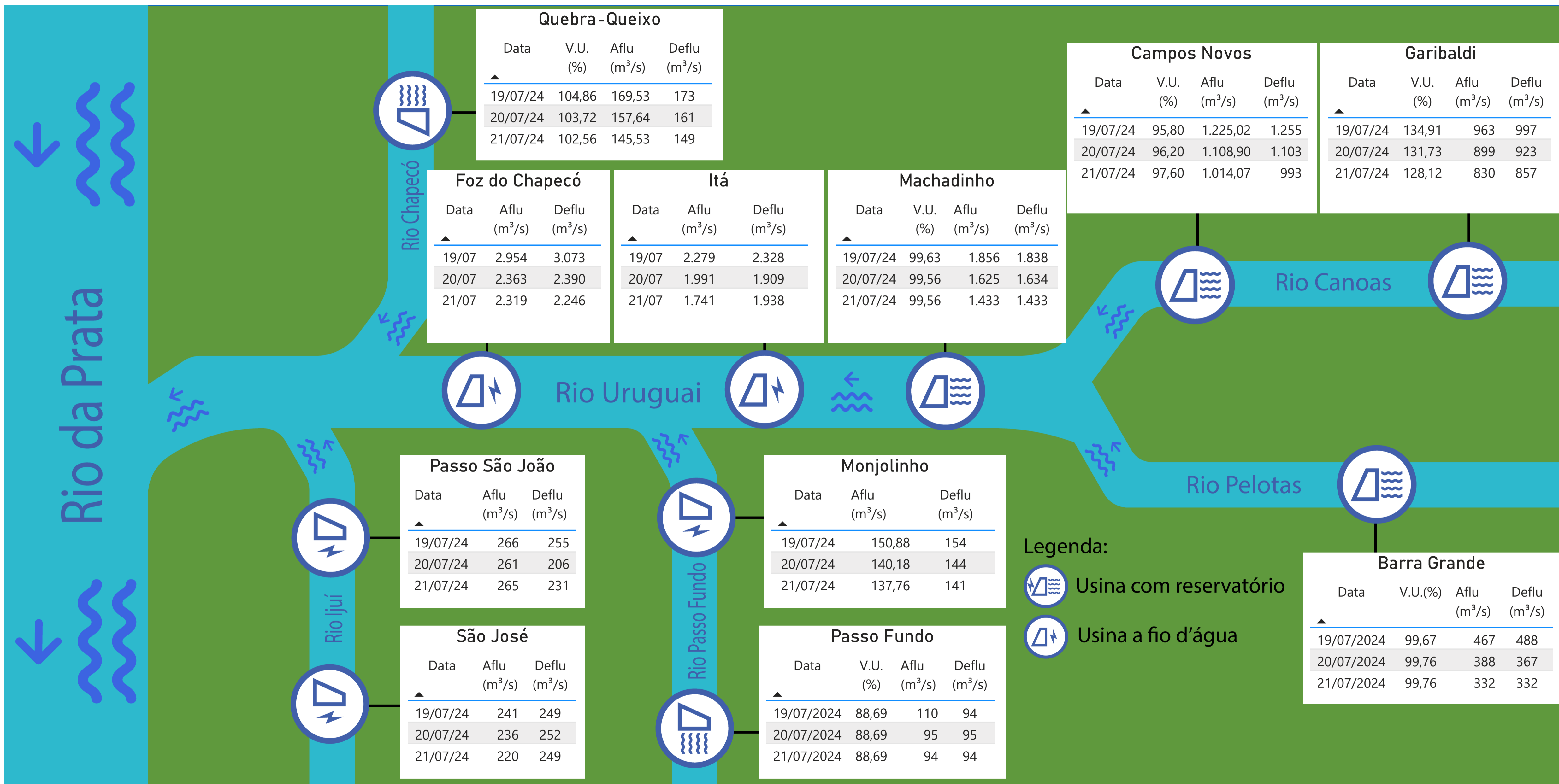
Rio Jordão

# Acompanhamento dos reservatórios da Bacia do rio Iguaçu

## Estação Fluviométrica - Hotel Cataratas



● Funcionamento do Parque Nacional do Iguaçu (das 9h às 16h) ● Vazão (m³/s) ■ Vazão mínima para beleza cênica (350 m³/s)



### Quebra-Queixo

Data	V.U. (%)	Aflu (m³/s)	Deflu (m³/s)
19/07/24	104,86	169,53	173
20/07/24	103,72	157,64	161
21/07/24	102,56	145,53	149

### Campos Novos

Data	V.U. (%)	Aflu (m³/s)	Deflu (m³/s)
19/07/24	95,80	1.225,02	1.255
20/07/24	96,20	1.108,90	1.103
21/07/24	97,60	1.014,07	993

### Garibaldi

Data	V.U. (%)	Aflu (m³/s)	Deflu (m³/s)
19/07/24	134,91	963	997
20/07/24	131,73	899	923
21/07/24	128,12	830	857

### Foz do Chapecó

Data	Aflu (m³/s)	Deflu (m³/s)
19/07	2.954	3.073
20/07	2.363	2.390
21/07	2.319	2.246

### Itá

Data	Aflu (m³/s)	Deflu (m³/s)
19/07	2.279	2.328
20/07	1.991	1.909
21/07	1.741	1.938

### Machadinho

Data	V.U. (%)	Aflu (m³/s)	Deflu (m³/s)
19/07/24	99,63	1.856	1.838
20/07/24	99,56	1.625	1.634
21/07/24	99,56	1.433	1.433

### Passo São João

Data	Aflu (m³/s)	Deflu (m³/s)
19/07/24	266	255
20/07/24	261	206
21/07/24	265	231

### Monjolinho

Data	Aflu (m³/s)	Deflu (m³/s)
19/07/24	150,88	154
20/07/24	140,18	144
21/07/24	137,76	141

### São José

Data	Aflu (m³/s)	Deflu (m³/s)
19/07/24	241	249
20/07/24	236	252
21/07/24	220	249

### Passo Fundo

Data	V.U. (%)	Aflu (m³/s)	Deflu (m³/s)
19/07/2024	88,69	110	94
20/07/2024	88,69	95	95
21/07/2024	88,69	94	94

### Barra Grande

Data	V.U.(%)	Aflu (m³/s)	Deflu (m³/s)
19/07/2024	99,67	467	488
20/07/2024	99,76	388	367
21/07/2024	99,76	332	332

Legenda:  
 Usina com reservatório  
 Usina a fio d'água