




Gostaríamos de saber qual a sua opinião quanto a esse boletim. Assim, você nos ajuda a melhorar os nossos produtos. Basta clicar [aqui](#) e responder a 2 perguntas. Obrigado!

Legenda:

-  Usina com reservatório
-  Usina a fio d'água
-  Estação fluviométrica

Jordão			
Data	V.U. (%)	Aflu (m³/s)	Deflu (m³/s)
14/07/24	105,36	241	113
15/07/24	104,80	233	102
16/07/24	103,90	157	31

Fundão		
Data	Aflu (m³/s)	Deflu (m³/s)
14/07/24	67	60
15/07/24	107	115
16/07/24	104	100

Santa Clara			
Data	V.U. (%)	Aflu (m³/s)	Deflu (m³/s)
14/07/24	50,40	362	51
15/07/24	56,24	288	111
16/07/24	60,71	214	78

UHE Itaipu Hotel Cataratas	
Data	Q diária (m³/s)
14/07/24	7.550
15/07/24	6.812
16/07/24	4.680
17/07/24	4.423

Atualizado em:
17/07/24 10:00

Salto Caxias		
Data	Aflu (m³/s)	Deflu (m³/s)
14/07/24	5.598	6.282
15/07/24	4.012	3.503
16/07/24	3.388	3.483

Salto Osório		
Data	Aflu (m³/s)	Deflu (m³/s)
14/07/24	3.446	3.658
15/07/24	2.623	2.418
16/07/24	2.066	2.092

Rio Jordão

Túnel de derivação

Data	Vazão Transferida (m³/s)
14/07/24	133
15/07/24	133
16/07/24	129

Rio Paraná

Rio Iguaçu

Baixo Iguaçu		
Data	Aflu (m³/s)	Deflu (m³/s)
14/07/24	6.563	6.553
15/07/24	3.754	3.723
16/07/24	3.396	3.438

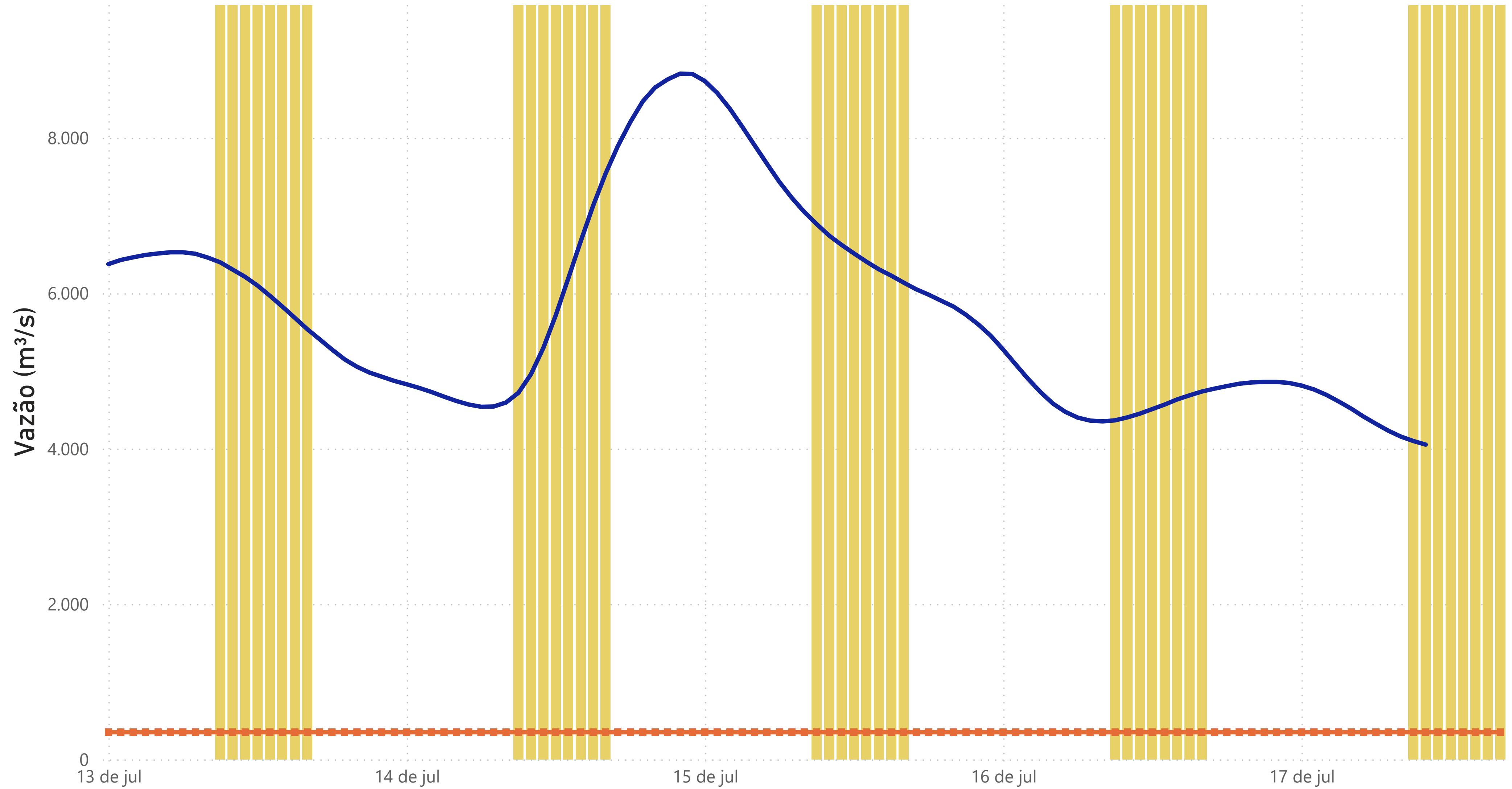
Salto Santiago			
Data	V.U. (%)	Aflu (m³/s)	Deflu (m³/s)
14/07/24	87,55	2.769	2.884
15/07/24	87,70	2.377	2.308
16/07/24	87,17	1.553	1.807

Segredo			
Data	V.U. (%)	Aflu (m³/s)	Deflu (m³/s)
14/07/24	94,02	1.527	1.761
15/07/24	91,13	1.575	1.835
16/07/24	95,87	1.343	1.260

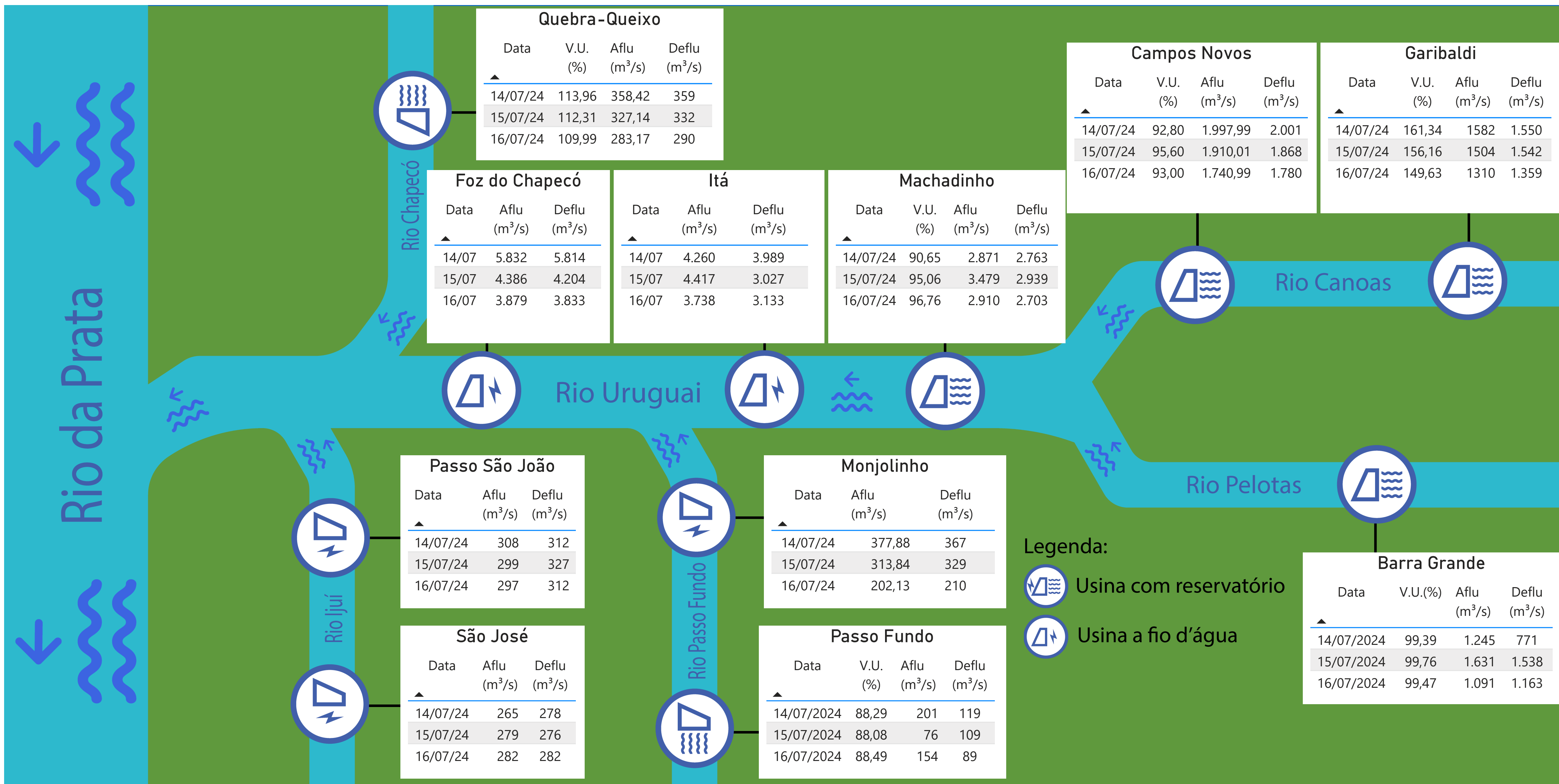
Foz do Areia			
Data	V.U. (%)	Aflu (m³/s)	Deflu (m³/s)
14/07/24	73,75	2.388	541
15/07/24	76,51	2.194	980
16/07/24	79,18	2.050	873

Acompanhamento dos reservatórios da Bacia do rio Iguaçu

Estação Fluviométrica - Hotel Cataratas



● Funcionamento do Parque Nacional do Iguaçu (das 9h às 16h) ● Vazão (m³/s) ■ Vazão mínima para beleza cênica (350 m³/s)



Quebra-Queixo

Data	V.U. (%)	Aflu (m³/s)	Deflu (m³/s)
14/07/24	113,96	358,42	359
15/07/24	112,31	327,14	332
16/07/24	109,99	283,17	290

Campos Novos

Data	V.U. (%)	Aflu (m³/s)	Deflu (m³/s)
14/07/24	92,80	1.997,99	2.001
15/07/24	95,60	1.910,01	1.868
16/07/24	93,00	1.740,99	1.780

Garibaldi

Data	V.U. (%)	Aflu (m³/s)	Deflu (m³/s)
14/07/24	161,34	1582	1.550
15/07/24	156,16	1504	1.542
16/07/24	149,63	1310	1.359

Foz do Chapecó

Data	Aflu (m³/s)	Deflu (m³/s)
14/07	5.832	5.814
15/07	4.386	4.204
16/07	3.879	3.833

Itá

Data	Aflu (m³/s)	Deflu (m³/s)
14/07	4.260	3.989
15/07	4.417	3.027
16/07	3.738	3.133

Machadinho

Data	V.U. (%)	Aflu (m³/s)	Deflu (m³/s)
14/07/24	90,65	2.871	2.763
15/07/24	95,06	3.479	2.939
16/07/24	96,76	2.910	2.703

Passo São João

Data	Aflu (m³/s)	Deflu (m³/s)
14/07/24	308	312
15/07/24	299	327
16/07/24	297	312

Monjolinho

Data	Aflu (m³/s)	Deflu (m³/s)
14/07/24	377,88	367
15/07/24	313,84	329
16/07/24	202,13	210

São José

Data	Aflu (m³/s)	Deflu (m³/s)
14/07/24	265	278
15/07/24	279	276
16/07/24	282	282

Passo Fundo

Data	V.U. (%)	Aflu (m³/s)	Deflu (m³/s)
14/07/2024	88,29	201	119
15/07/2024	88,08	76	109
16/07/2024	88,49	154	89

Barra Grande

Data	V.U.(%)	Aflu (m³/s)	Deflu (m³/s)
14/07/2024	99,39	1.245	771
15/07/2024	99,76	1.631	1.538
16/07/2024	99,47	1.091	1.163

Legenda:
 Usina com reservatório
 Usina a fio d'água