




Gostaríamos de saber qual a sua opinião quanto a esse boletim. Assim, você nos ajuda a melhorar os nossos produtos. Basta clicar [aqui](#) e responder a 2 perguntas. Obrigado!

Legenda:

-  Usina com reservatório
-  Usina a fio d'água
-  Estação fluviométrica

Jordão			
Data	V.U. (%)	Aflu (m³/s)	Deflu (m³/s)
13/07/24	107,23	249	112
14/07/24	105,36	241	113
15/07/24	104,84	233	102

Fundão		
Data	Aflu (m³/s)	Deflu (m³/s)
13/07/24	146	144
14/07/24	67	60
15/07/24	107	115

Santa Clara			
Data	V.U. (%)	Aflu (m³/s)	Deflu (m³/s)
13/07/24	40,13	292	118
14/07/24	50,40	362	51
15/07/24	56,24	288	111

UHE Itaipu Hotel Cataratas	
Data	Q diária (m³/s)
13/07/24	5.399
14/07/24	6.237
15/07/24	6.812
16/07/24	4.614

Atualizado em:
16/07/24 11:00

Salto Caxias		
Data	Aflu (m³/s)	Deflu (m³/s)
13/07/24	3.982	3.791
14/07/24	5.598	6.282
15/07/24	4.012	3.503

Salto Osório		
Data	Aflu (m³/s)	Deflu (m³/s)
13/07/24	2.566	2.380
14/07/24	3.446	3.658
15/07/24	2.623	2.418

Túnel de derivação	
Data	Vazão Transferida (m³/s)
13/07/24	131
14/07/24	133
15/07/24	133

Baixo Iguaçu		
Data	Aflu (m³/s)	Deflu (m³/s)
13/07/24	3.673	3.656
14/07/24	6.563	6.553
15/07/24	3.754	3.723

Salto Santiago			
Data	V.U. (%)	Aflu (m³/s)	Deflu (m³/s)
13/07/24	87,80	2.716	2.163
14/07/24	87,55	2.769	2.884
15/07/24	87,70	2.377	2.308

Segredo			
Data	V.U. (%)	Aflu (m³/s)	Deflu (m³/s)
13/07/24	96,29	1.859	1.871
14/07/24	94,02	1.527	1.761
15/07/24	91,13	1.575	1.835

Foz do Areia			
Data	V.U. (%)	Aflu (m³/s)	Deflu (m³/s)
13/07/24	69,56	1.770	1.182
14/07/24	73,75	2.388	541
15/07/24	76,51	2.194	980

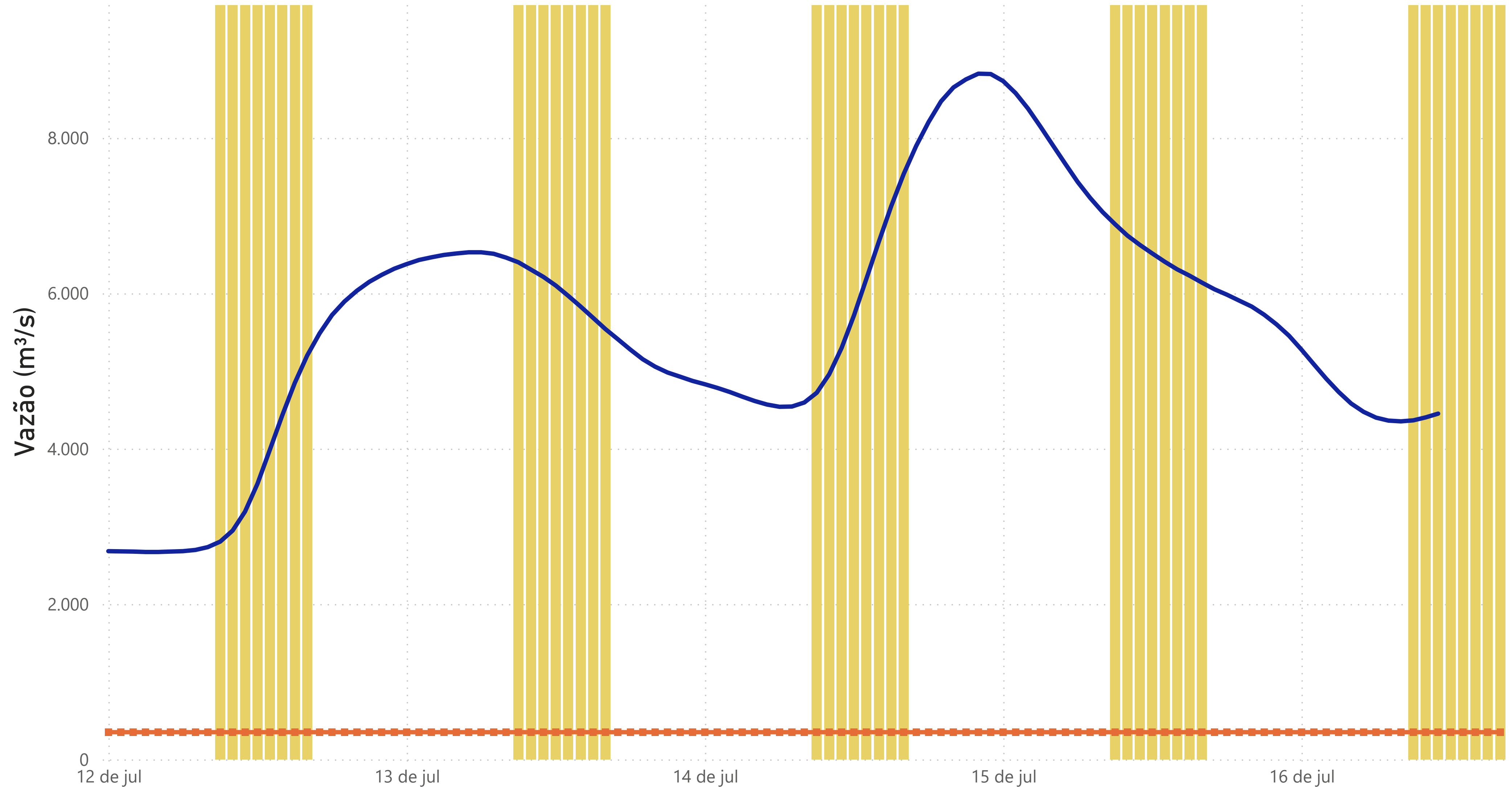
Rio Paraná

Rio Iguaçu

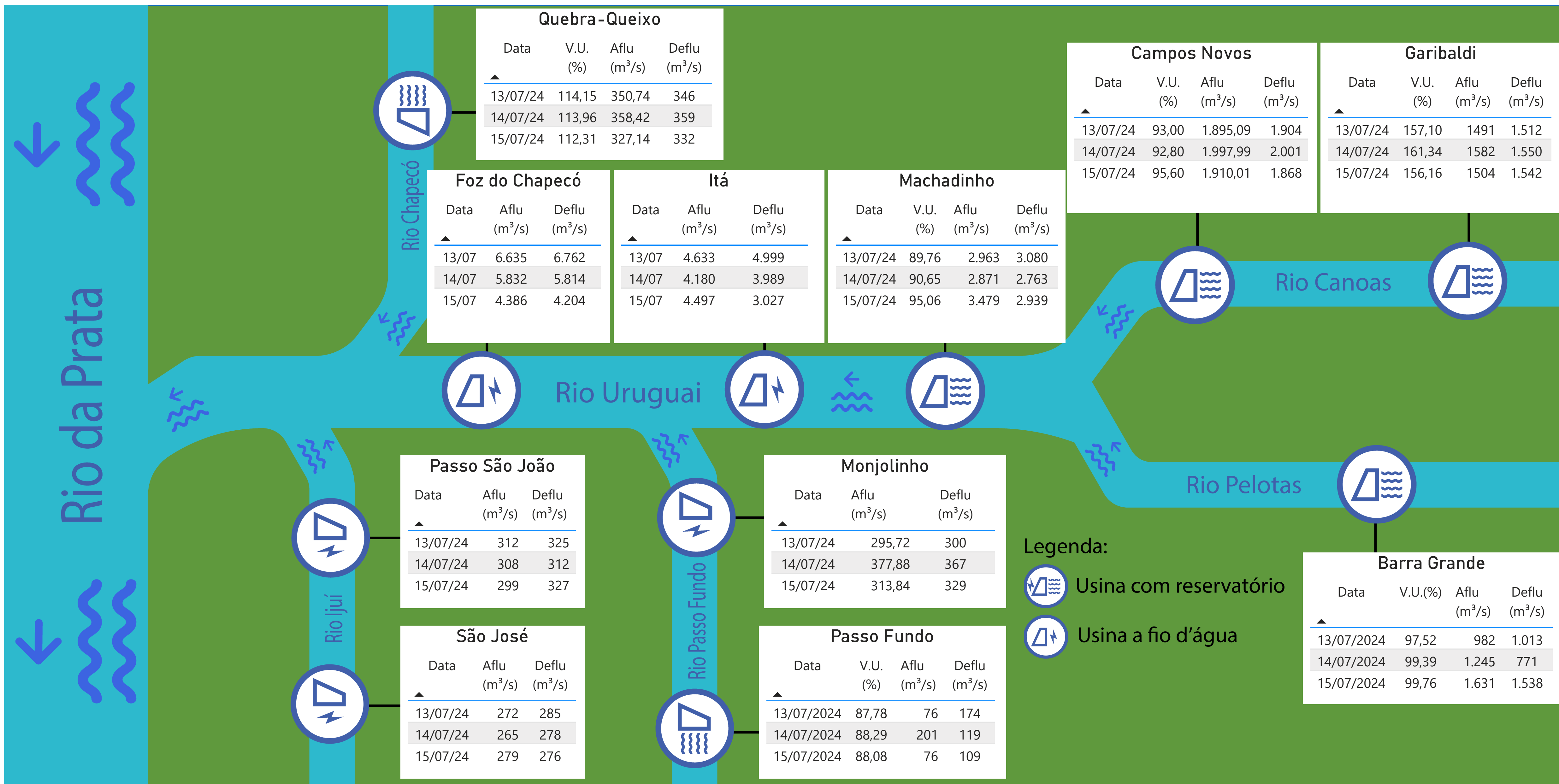
Rio Jordão

Acompanhamento dos reservatórios da Bacia do rio Iguaçu

Estação Fluviométrica - Hotel Cataratas



● Funcionamento do Parque Nacional do Iguaçu (das 9h às 16h) ● Vazão (m³/s) ■ Vazão mínima para beleza cênica (350 m³/s)



Quebra-Queixo

Data	V.U. (%)	Aflu (m³/s)	Deflu (m³/s)
13/07/24	114,15	350,74	346
14/07/24	113,96	358,42	359
15/07/24	112,31	327,14	332

Campos Novos

Data	V.U. (%)	Aflu (m³/s)	Deflu (m³/s)
13/07/24	93,00	1.895,09	1.904
14/07/24	92,80	1.997,99	2.001
15/07/24	95,60	1.910,01	1.868

Garibaldi

Data	V.U. (%)	Aflu (m³/s)	Deflu (m³/s)
13/07/24	157,10	1491	1.512
14/07/24	161,34	1582	1.550
15/07/24	156,16	1504	1.542

Foz do Chapecó

Data	Aflu (m³/s)	Deflu (m³/s)
13/07	6.635	6.762
14/07	5.832	5.814
15/07	4.386	4.204

Itá

Data	Aflu (m³/s)	Deflu (m³/s)
13/07	4.633	4.999
14/07	4.180	3.989
15/07	4.497	3.027

Machadinho

Data	V.U. (%)	Aflu (m³/s)	Deflu (m³/s)
13/07/24	89,76	2.963	3.080
14/07/24	90,65	2.871	2.763
15/07/24	95,06	3.479	2.939

Passo São João

Data	Aflu (m³/s)	Deflu (m³/s)
13/07/24	312	325
14/07/24	308	312
15/07/24	299	327

Monjolinho

Data	Aflu (m³/s)	Deflu (m³/s)
13/07/24	295,72	300
14/07/24	377,88	367
15/07/24	313,84	329

São José

Data	Aflu (m³/s)	Deflu (m³/s)
13/07/24	272	285
14/07/24	265	278
15/07/24	279	276

Passo Fundo

Data	V.U. (%)	Aflu (m³/s)	Deflu (m³/s)
13/07/2024	87,78	76	174
14/07/2024	88,29	201	119
15/07/2024	88,08	76	109

Barra Grande

Data	V.U.(%)	Aflu (m³/s)	Deflu (m³/s)
13/07/2024	97,52	982	1.013
14/07/2024	99,39	1.245	771
15/07/2024	99,76	1.631	1.538

Legenda:
 Usina com reservatório
 Usina a fio d'água