




Gostaríamos de saber qual a sua opinião quanto a esse boletim. Assim, você nos ajuda a melhorar os nossos produtos. Basta clicar [aqui](#) e responder a 2 perguntas. Obrigado!

Legenda:

-  Usina com reservatório
-  Usina a fio d'água
-  Estação fluviométrica

Jordão			
Data	V.U. (%)	Aflu (m³/s)	Deflu (m³/s)
12/07/24	105,20	259	127
13/07/24	107,23	249	112
14/07/24	105,38	241	113

Fundão		
Data	Aflu (m³/s)	Deflu (m³/s)
12/07/24	129	135
13/07/24	146	144
14/07/24	67	60

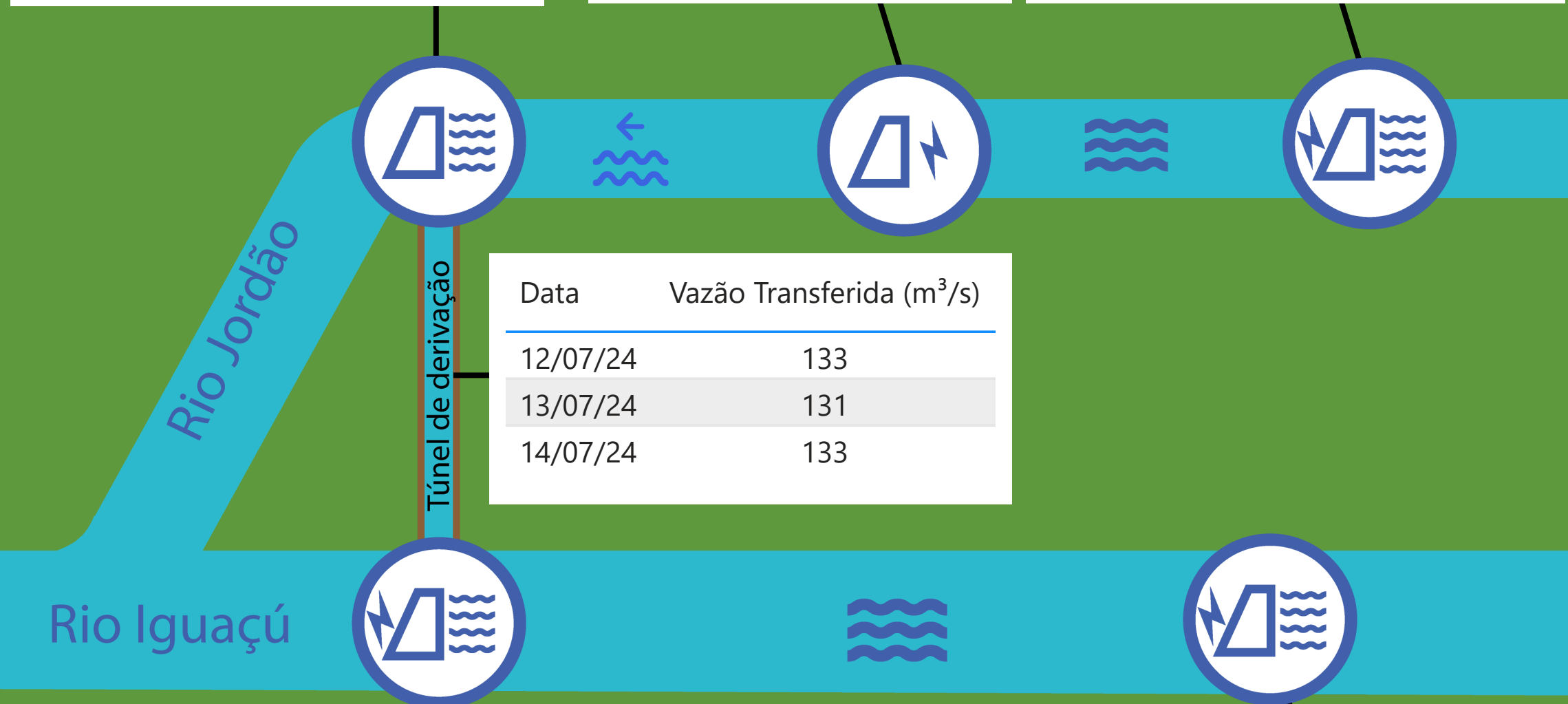
Santa Clara			
Data	V.U. (%)	Aflu (m³/s)	Deflu (m³/s)
12/07/24	34,40	238	113
13/07/24	40,13	292	118
14/07/24	50,40	362	51

UHE Itaipu Hotel Cataratas	
Data	Q diária (m³/s)
12/07/24	5.320
13/07/24	5.900
14/07/24	6.237
15/07/24	7.704

Atualizado em:
15/07/24 10:00

Salto Caxias		
Data	Aflu (m³/s)	Deflu (m³/s)
12/07/24	5.281	5.408
13/07/24	3.982	3.791
14/07/24	5.598	6.282

Salto Osório		
Data	Aflu (m³/s)	Deflu (m³/s)
12/07/24	3.842	3.977
13/07/24	2.566	2.380
14/07/24	3.446	3.658



Data	Vazão Transferida (m³/s)
12/07/24	133
13/07/24	131
14/07/24	133

Baixo Iguaçu		
Data	Aflu (m³/s)	Deflu (m³/s)
12/07/24	5.154	5.196
13/07/24	3.673	3.656
14/07/24	6.563	6.553

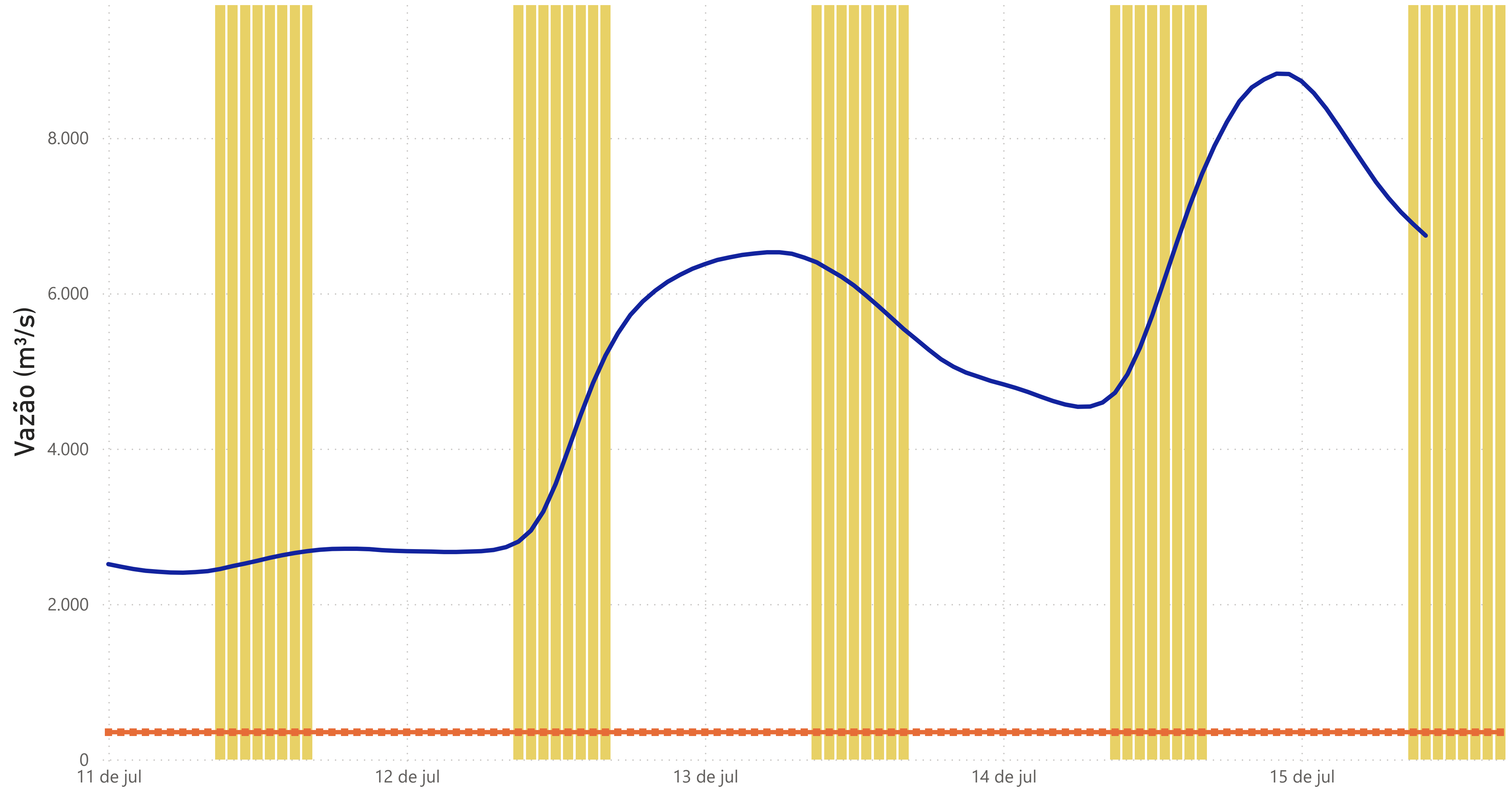
Salto Santiago			
Data	V.U. (%)	Aflu (m³/s)	Deflu (m³/s)
12/07/24	86,63	2.870	3.446
13/07/24	87,80	2.716	2.163
14/07/24	87,55	2.769	2.884

Segredo			
Data	V.U. (%)	Aflu (m³/s)	Deflu (m³/s)
12/07/24	93,60	1.859	2.203
13/07/24	96,29	1.859	1.871
14/07/24	94,02	1.527	1.761

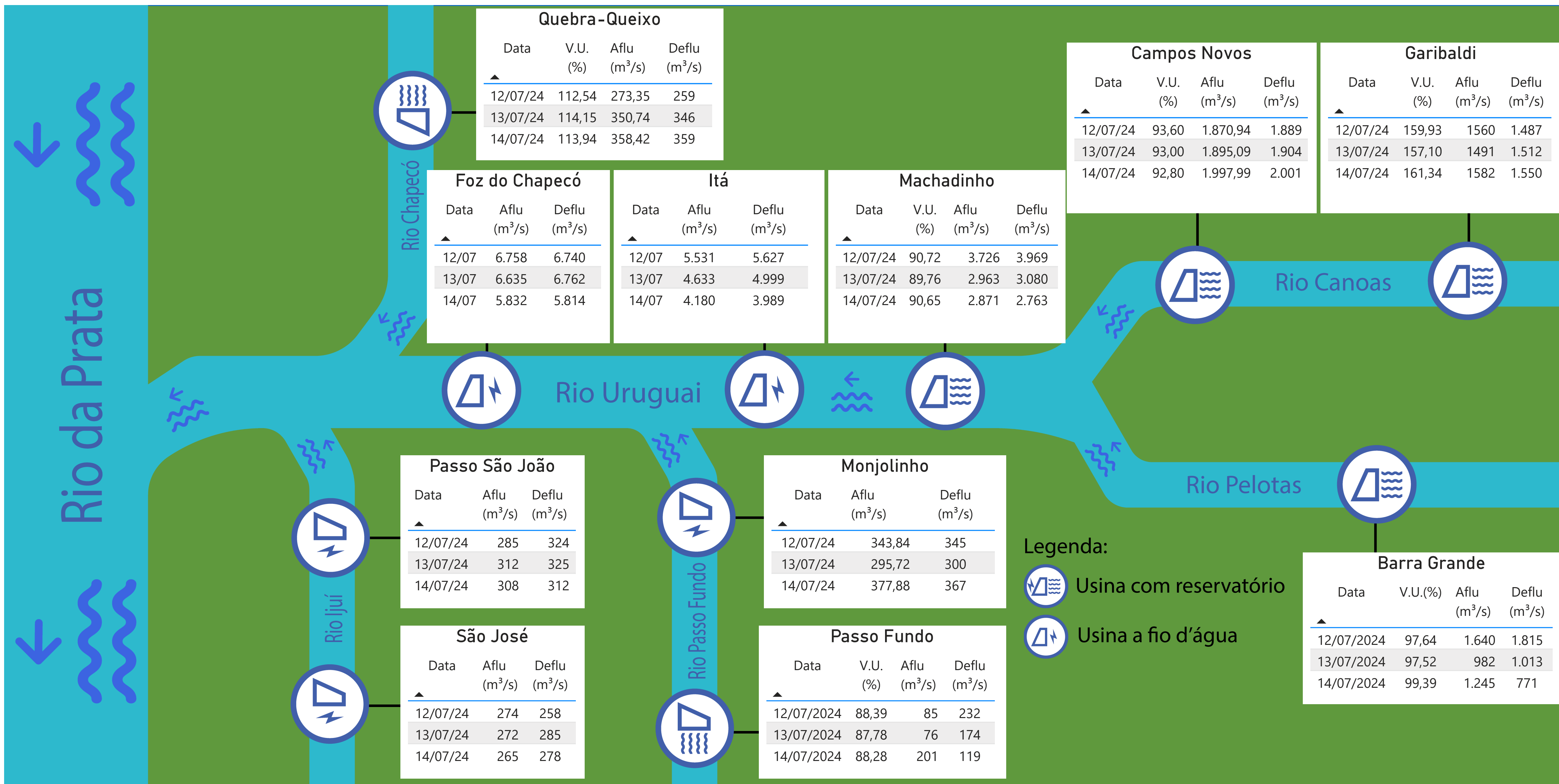
Foz do Areia			
Data	V.U. (%)	Aflu (m³/s)	Deflu (m³/s)
12/07/24	68,23	1.573	1.139
13/07/24	69,56	1.770	1.182
14/07/24	73,75	2.388	541

Acompanhamento dos reservatórios da Bacia do rio Iguaçu

Estação Fluviométrica - Hotel Cataratas



● Funcionamento do Parque Nacional do Iguaçu (das 9h às 16h) ● Vazão (m³/s) ■ Vazão mínima para beleza cênica (350 m³/s)



Quebra-Queixo

Data	V.U. (%)	Aflu (m³/s)	Deflu (m³/s)
12/07/24	112,54	273,35	259
13/07/24	114,15	350,74	346
14/07/24	113,94	358,42	359

Campos Novos

Data	V.U. (%)	Aflu (m³/s)	Deflu (m³/s)
12/07/24	93,60	1.870,94	1.889
13/07/24	93,00	1.895,09	1.904
14/07/24	92,80	1.997,99	2.001

Garibaldi

Data	V.U. (%)	Aflu (m³/s)	Deflu (m³/s)
12/07/24	159,93	1560	1.487
13/07/24	157,10	1491	1.512
14/07/24	161,34	1582	1.550

Foz do Chapecó

Data	Aflu (m³/s)	Deflu (m³/s)
12/07	6.758	6.740
13/07	6.635	6.762
14/07	5.832	5.814

Itá

Data	Aflu (m³/s)	Deflu (m³/s)
12/07	5.531	5.627
13/07	4.633	4.999
14/07	4.180	3.989

Machadinho

Data	V.U. (%)	Aflu (m³/s)	Deflu (m³/s)
12/07/24	90,72	3.726	3.969
13/07/24	89,76	2.963	3.080
14/07/24	90,65	2.871	2.763

Passo São João

Data	Aflu (m³/s)	Deflu (m³/s)
12/07/24	285	324
13/07/24	312	325
14/07/24	308	312

Monjolinho

Data	Aflu (m³/s)	Deflu (m³/s)
12/07/24	343,84	345
13/07/24	295,72	300
14/07/24	377,88	367

São José

Data	Aflu (m³/s)	Deflu (m³/s)
12/07/24	274	258
13/07/24	272	285
14/07/24	265	278

Passo Fundo

Data	V.U. (%)	Aflu (m³/s)	Deflu (m³/s)
12/07/2024	88,39	85	232
13/07/2024	87,78	76	174
14/07/2024	88,28	201	119

Barra Grande

Data	V.U.(%)	Aflu (m³/s)	Deflu (m³/s)
12/07/2024	97,64	1.640	1.815
13/07/2024	97,52	982	1.013
14/07/2024	99,39	1.245	771

Legenda:
 Usina com reservatório
 Usina a fio d'água