




Gostaríamos de saber qual a sua opinião quanto a esse boletim. Assim, você nos ajuda a melhorar os nossos produtos. Basta clicar [aqui](#) e responder a 2 perguntas. Obrigado!

Legenda:

-  Usina com reservatório
-  Usina a fio d'água
-  Estação fluviométrica

Jordão			
Data	V.U. (%)	Aflu (m³/s)	Deflu (m³/s)
05/07/24	94,48	105	15
06/07/24	96,47	133	11
07/07/24	94,31	122	11

Fundão		
Data	Aflu (m³/s)	Deflu (m³/s)
05/07/24	85	82
06/07/24	120	119
07/07/24	104	102

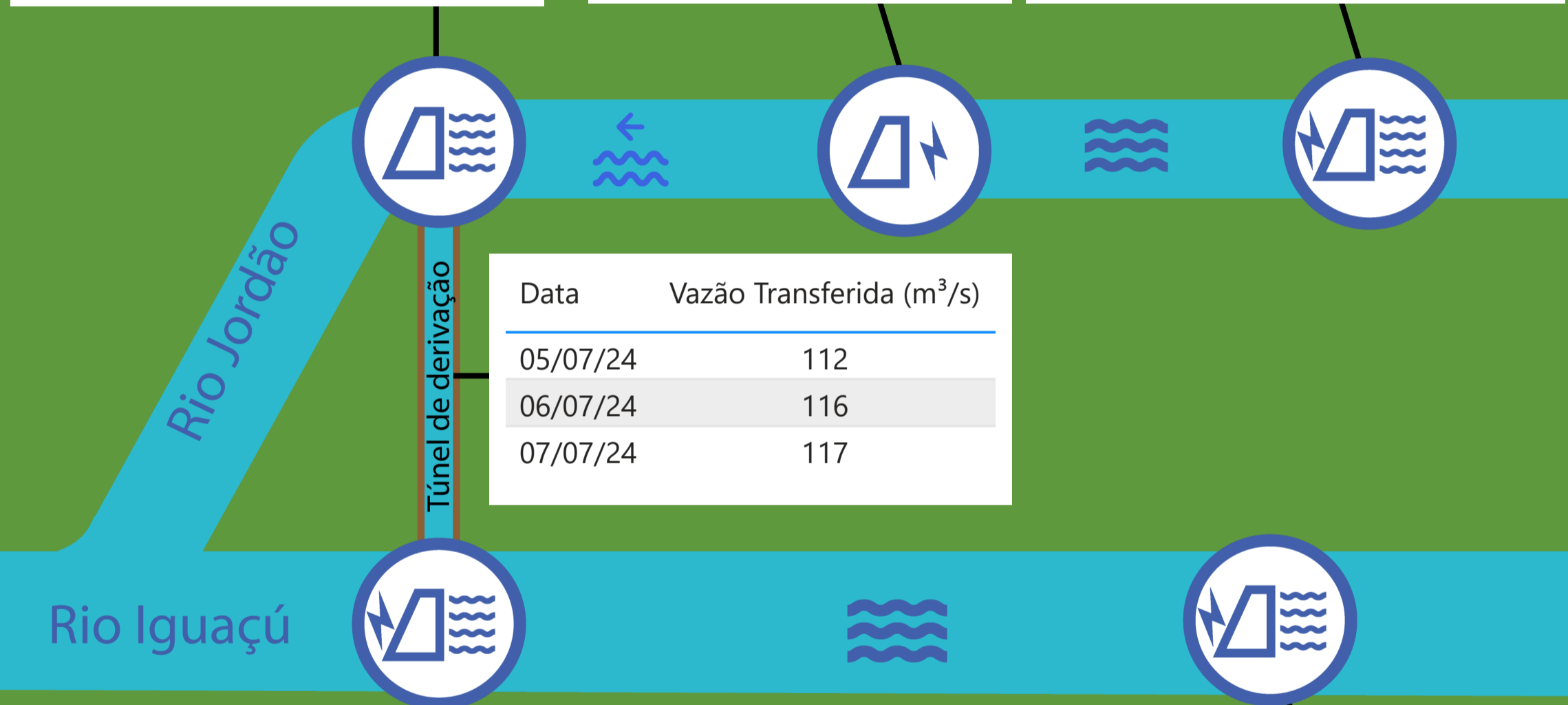
Santa Clara			
Data	V.U. (%)	Aflu (m³/s)	Deflu (m³/s)
05/07/24	43,11	44	92
06/07/24	40,46	38	118
07/07/24	38,54	50	108

UHE Itaipu Hotel Cataratas	
Data	Q diária (m³/s)
05/07/24	2.311
06/07/24	2.396
07/07/24	2.189
08/07/24	1.841

Atualizado em:
08/07/24 09:00

Salto Caxias		
Data	Aflu (m³/s)	Deflu (m³/s)
05/07/24	1.724	2.041
06/07/24	1.683	1.857
07/07/24	1.274	1.306

Salto Osório		
Data	Aflu (m³/s)	Deflu (m³/s)
05/07/24	1.468	1.385
06/07/24	1.573	1.380
07/07/24	889	966



Data	Vazão Transferida (m³/s)
05/07/24	112
06/07/24	116
07/07/24	117

Baixo Iguaçu		
Data	Aflu (m³/s)	Deflu (m³/s)
05/07/24	1.801	1.822
06/07/24	1.626	1.629
07/07/24	1.306	1.267

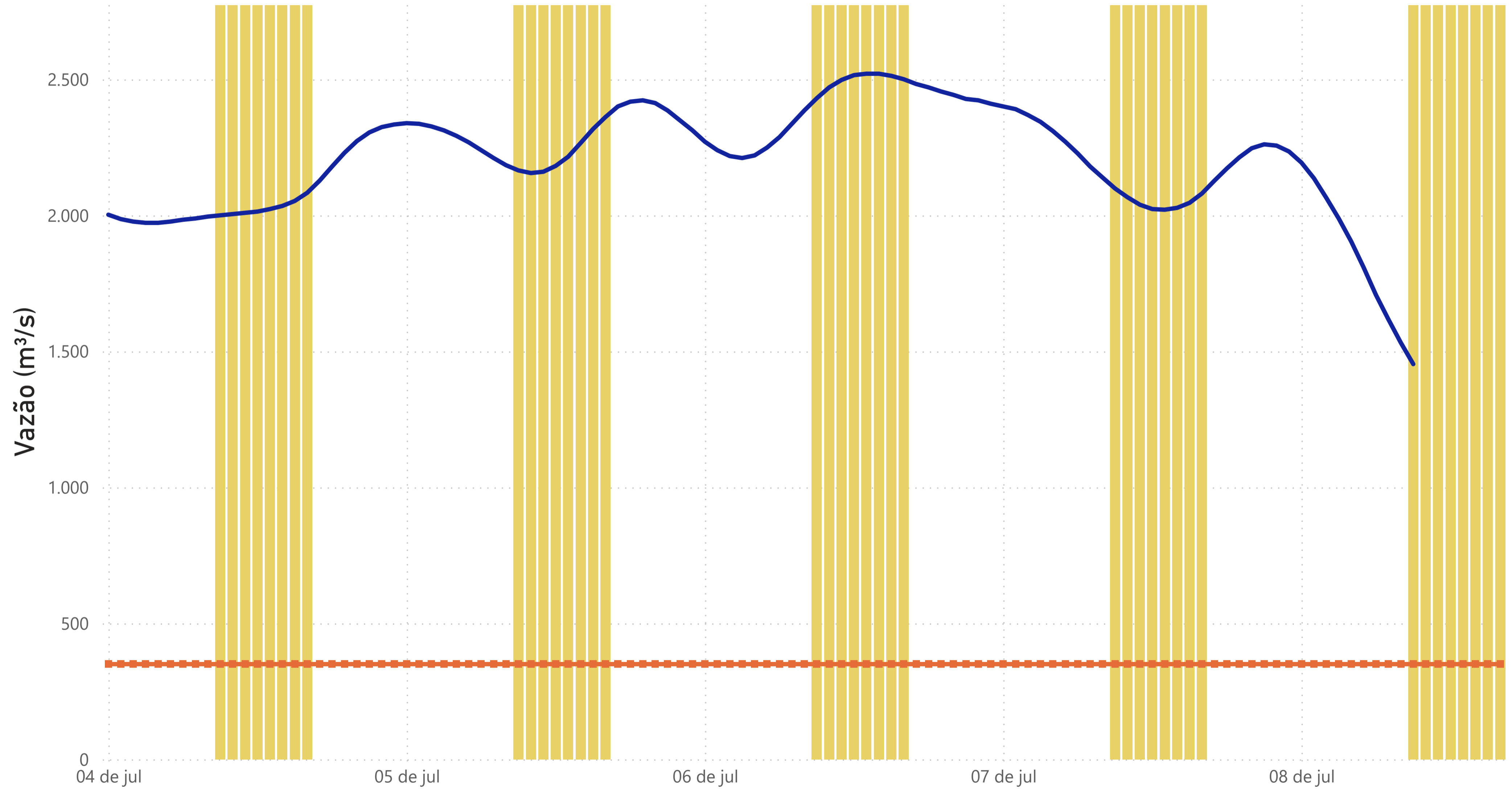
Salto Santiago			
Data	V.U. (%)	Aflu (m³/s)	Deflu (m³/s)
05/07/24	87,65	1.412	1.458
06/07/24	87,70	1.561	1.538
07/07/24	87,84	960	891

Segredo			
Data	V.U. (%)	Aflu (m³/s)	Deflu (m³/s)
05/07/24	99,38	1.397	1.361
06/07/24	94,43	1.151	1.487
07/07/24	97,32	895	883

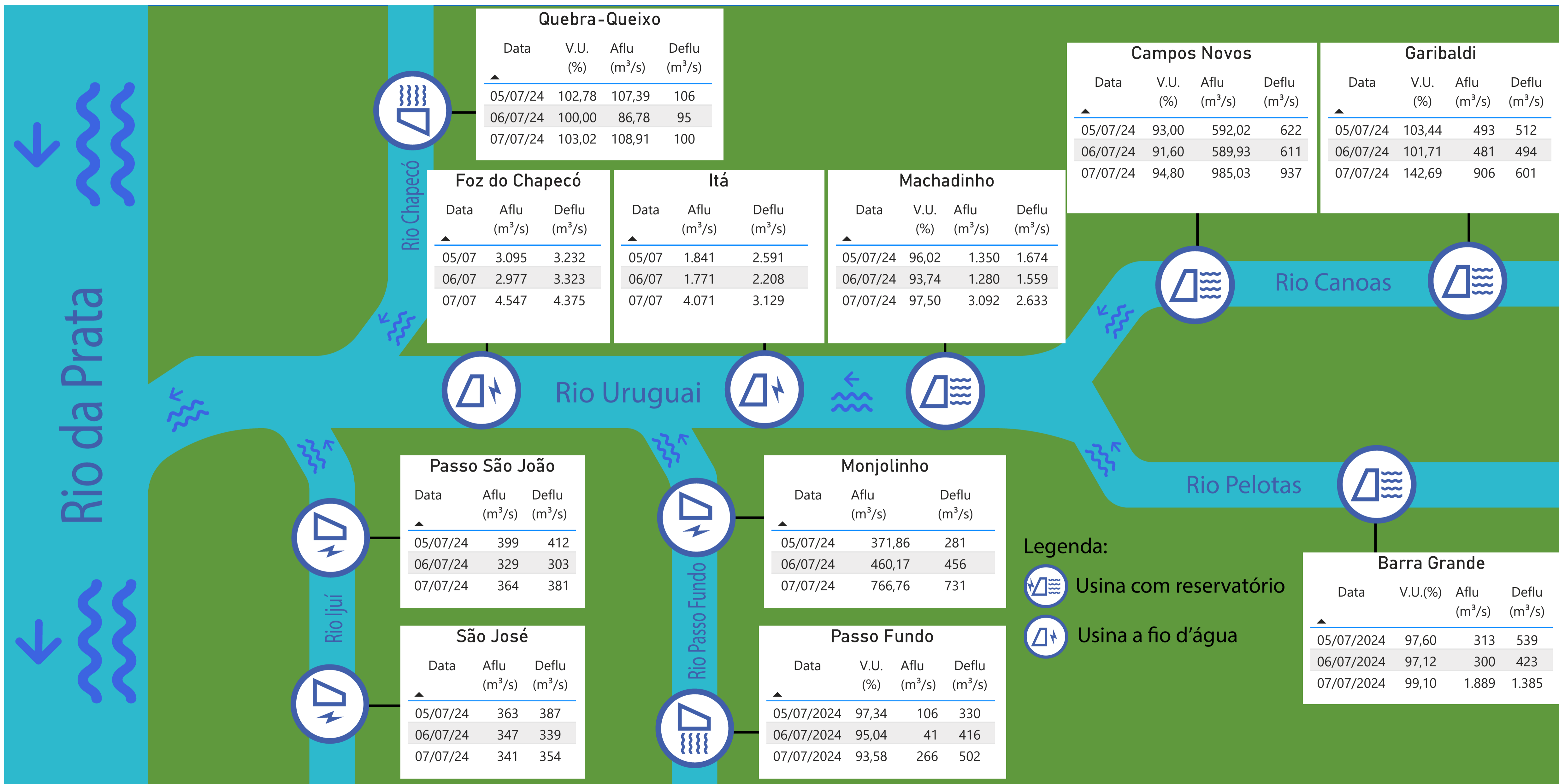
Foz do Areia			
Data	V.U. (%)	Aflu (m³/s)	Deflu (m³/s)
05/07/24	74,58	377	1.293
06/07/24	73,03	354	1.036
07/07/24	72,25	413	757

Acompanhamento dos reservatórios da Bacia do rio Iguaçu

Estação Fluviométrica - Hotel Cataratas



● Funcionamento do Parque Nacional do Iguaçu (das 9h às 16h) ● Vazão (m³/s) ■ Vazão mínima para beleza cênica (350 m³/s)



Quebra-Queixo

Data	V.U. (%)	Aflu (m³/s)	Deflu (m³/s)
05/07/24	102,78	107,39	106
06/07/24	100,00	86,78	95
07/07/24	103,02	108,91	100

Campos Novos

Data	V.U. (%)	Aflu (m³/s)	Deflu (m³/s)
05/07/24	93,00	592,02	622
06/07/24	91,60	589,93	611
07/07/24	94,80	985,03	937

Garibaldi

Data	V.U. (%)	Aflu (m³/s)	Deflu (m³/s)
05/07/24	103,44	493	512
06/07/24	101,71	481	494
07/07/24	142,69	906	601

Foz do Chapecó

Data	Aflu (m³/s)	Deflu (m³/s)
05/07	3.095	3.232
06/07	2.977	3.323
07/07	4.547	4.375

Itá

Data	Aflu (m³/s)	Deflu (m³/s)
05/07	1.841	2.591
06/07	1.771	2.208
07/07	4.071	3.129

Machadinho

Data	V.U. (%)	Aflu (m³/s)	Deflu (m³/s)
05/07/24	96,02	1.350	1.674
06/07/24	93,74	1.280	1.559
07/07/24	97,50	3.092	2.633

Passo São João

Data	Aflu (m³/s)	Deflu (m³/s)
05/07/24	399	412
06/07/24	329	303
07/07/24	364	381

Monjolinho

Data	Aflu (m³/s)	Deflu (m³/s)
05/07/24	371,86	281
06/07/24	460,17	456
07/07/24	766,76	731

São José

Data	Aflu (m³/s)	Deflu (m³/s)
05/07/24	363	387
06/07/24	347	339
07/07/24	341	354

Passo Fundo

Data	V.U. (%)	Aflu (m³/s)	Deflu (m³/s)
05/07/2024	97,34	106	330
06/07/2024	95,04	41	416
07/07/2024	93,58	266	502

Barra Grande

Data	V.U.(%)	Aflu (m³/s)	Deflu (m³/s)
05/07/2024	97,60	313	539
06/07/2024	97,12	300	423
07/07/2024	99,10	1.889	1.385

Legenda:
 Usina com reservatório
 Usina a fio d'água