




Gostaríamos de saber qual a sua opinião quanto a esse boletim. Assim, você nos ajuda a melhorar os nossos produtos. Basta clicar [aqui](#) e responder a 2 perguntas. Obrigado!

Legenda:

-  Usina com reservatório
-  Usina a fio d'água
-  Estação fluviométrica

Jordão			
Data	V.U. (%)	Aflu (m³/s)	Deflu (m³/s)
18/06/24	102,94	182	28
19/06/24	103,22	195	65
20/06/24	98,41	147	32

Fundão		
Data	Aflu (m³/s)	Deflu (m³/s)
18/06/24	141	141
19/06/24	142	142
20/06/24	103	109

Santa Clara			
Data	V.U. (%)	Aflu (m³/s)	Deflu (m³/s)
18/06/24	78,43	49	152
19/06/24	75,08	51	153
20/06/24	73,17	48	106

UHE Itaipu Hotel Cataratas	
Data	Q diária (m³/s)
18/06/24	2.972
19/06/24	3.121
20/06/24	3.125
21/06/24	2.908

Atualizado em:
21/06/24 10:00

Salto Caxias		
Data	Aflu (m³/s)	Deflu (m³/s)
18/06/24	2.179	2.020
19/06/24	2.296	2.026
20/06/24	2.287	1.921

Salto Osório		
Data	Aflu (m³/s)	Deflu (m³/s)
18/06/24	1.470	1.406
19/06/24	1.476	1.476
20/06/24	1.547	1.495

Rio Jordão

Túnel de derivação

Data	Vazão Transferida (m³/s)
18/06/24	125
19/06/24	129
20/06/24	129

Rio Paraná

Rio Iguaçu

Baixo Iguaçu		
Data	Aflu (m³/s)	Deflu (m³/s)
18/06/24	2.182	2.113
19/06/24	2.225	2.218
20/06/24	2.263	2.200

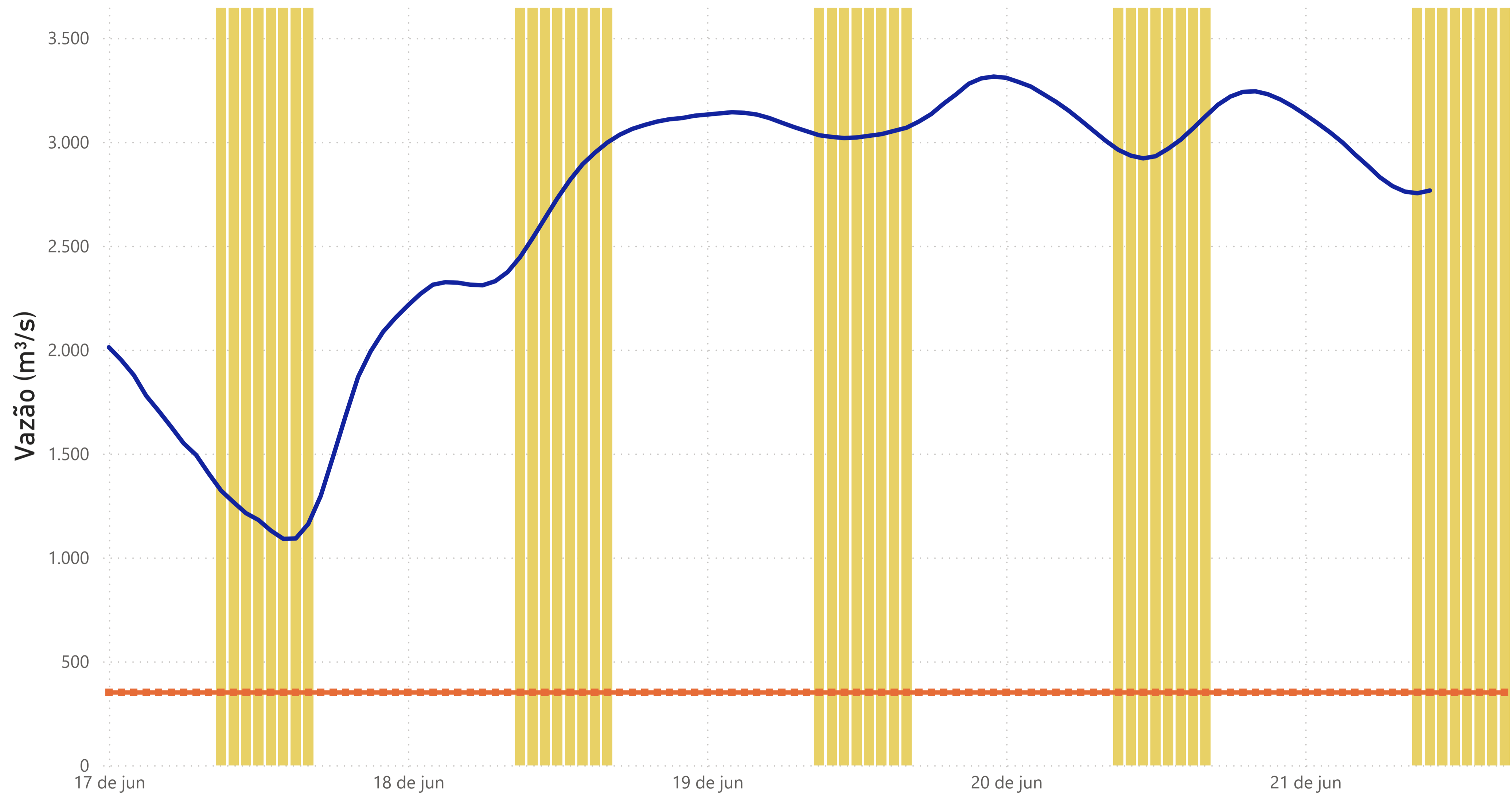
Salto Santiago			
Data	V.U. (%)	Aflu (m³/s)	Deflu (m³/s)
18/06/24	87,84	1.703	1.449
19/06/24	87,80	1.461	1.484
20/06/24	87,60	1.455	1.547

Segredo			
Data	V.U. (%)	Aflu (m³/s)	Deflu (m³/s)
18/06/24	92,57	1.328	1.534
19/06/24	96,70	1.346	1.292
20/06/24	88,03	804	1.318

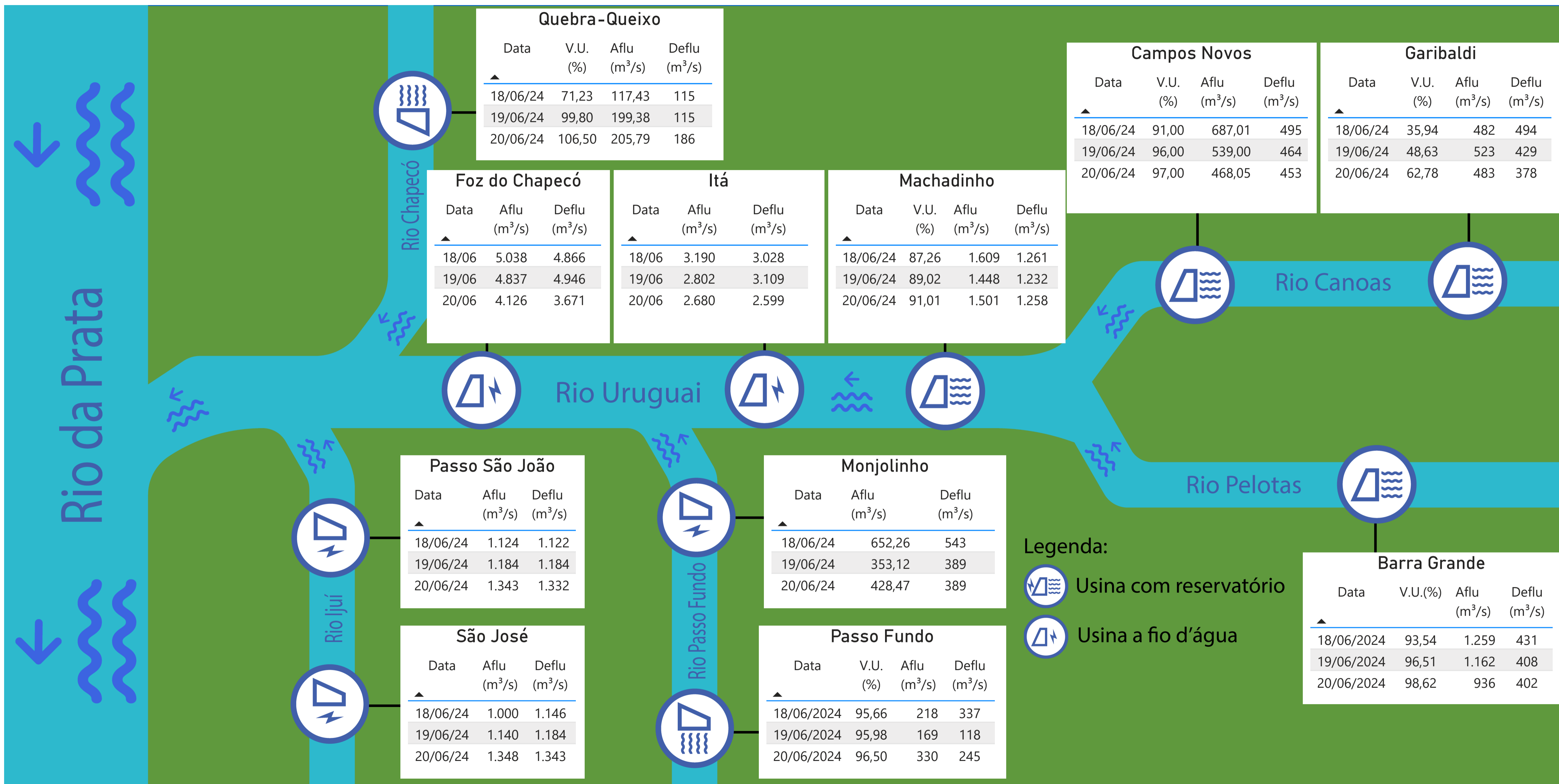
Foz do Areia			
Data	V.U. (%)	Aflu (m³/s)	Deflu (m³/s)
18/06/24	89,67	402	1.203
19/06/24	87,79	409	1.235
20/06/24	87,13	386	675

Acompanhamento dos reservatórios da Bacia do rio Iguaçu

Estação Fluviométrica - Hotel Cataratas



● Funcionamento do Parque Nacional do Iguaçu (das 9h às 16h) ● Vazão (m³/s) ■ Vazão mínima para beleza cênica (350 m³/s)



Quebra-Queixo

Data	V.U. (%)	Aflu (m³/s)	Deflu (m³/s)
18/06/24	71,23	117,43	115
19/06/24	99,80	199,38	115
20/06/24	106,50	205,79	186

Campos Novos

Data	V.U. (%)	Aflu (m³/s)	Deflu (m³/s)
18/06/24	91,00	687,01	495
19/06/24	96,00	539,00	464
20/06/24	97,00	468,05	453

Garibaldi

Data	V.U. (%)	Aflu (m³/s)	Deflu (m³/s)
18/06/24	35,94	482	494
19/06/24	48,63	523	429
20/06/24	62,78	483	378

Foz do Chapecó

Data	Aflu (m³/s)	Deflu (m³/s)
18/06	5.038	4.866
19/06	4.837	4.946
20/06	4.126	3.671

Itá

Data	Aflu (m³/s)	Deflu (m³/s)
18/06	3.190	3.028
19/06	2.802	3.109
20/06	2.680	2.599

Machadinho

Data	V.U. (%)	Aflu (m³/s)	Deflu (m³/s)
18/06/24	87,26	1.609	1.261
19/06/24	89,02	1.448	1.232
20/06/24	91,01	1.501	1.258

Passo São João

Data	Aflu (m³/s)	Deflu (m³/s)
18/06/24	1.124	1.122
19/06/24	1.184	1.184
20/06/24	1.343	1.332

Monjolinho

Data	Aflu (m³/s)	Deflu (m³/s)
18/06/24	652,26	543
19/06/24	353,12	389
20/06/24	428,47	389

São José

Data	Aflu (m³/s)	Deflu (m³/s)
18/06/24	1.000	1.146
19/06/24	1.140	1.184
20/06/24	1.348	1.343

Passo Fundo

Data	V.U. (%)	Aflu (m³/s)	Deflu (m³/s)
18/06/2024	95,66	218	337
19/06/2024	95,98	169	118
20/06/2024	96,50	330	245

Barra Grande

Data	V.U.(%)	Aflu (m³/s)	Deflu (m³/s)
18/06/2024	93,54	1.259	431
19/06/2024	96,51	1.162	408
20/06/2024	98,62	936	402

Legenda:
 Usina com reservatório
 Usina a fio d'água