




Legenda:

-  Usina com reservatório
-  Usina a fio d'água
-  Estação fluviométrica

UHE Itaipu Hotel Cataratas

Data	Q diária (m³/s)
03/03/24	1.652
04/03/24	1.098
05/03/24	1.924
06/03/24	1.438

Atualizado em:
06/03/24 09:00

Salto Caxias

Data	Aflu (m³/s)	Deflu (m³/s)
03/03/24	1.096	906
04/03/24	1.629	1.803
05/03/24	1.291	1.354

Salto Osório

Data	Aflu (m³/s)	Deflu (m³/s)
03/03/24	826	839
04/03/24	1.448	1.345
05/03/24	946	1.074

Jordão

Data	V.U. (%)	Aflu (m³/s)	Deflu (m³/s)
03/03/24	47,96	79	10
04/03/24	49,82	95	10
05/03/24	53,72	117	10

Fundão

Data	Aflu (m³/s)	Deflu (m³/s)
03/03/24	67	66
04/03/24	91	84
05/03/24	103	105

Santa Clara

Data	V.U. (%)	Aflu (m³/s)	Deflu (m³/s)
03/03/24	55,70	76	60
04/03/24	55,65	80	82
05/03/24	55,29	72	83

Túnel de derivação

Data	Vazão Transferida (m³/s)
03/03/24	87
04/03/24	80
05/03/24	95

Baixo Iguaçu

Data	Aflu (m³/s)	Deflu (m³/s)
03/03/24	836	860
04/03/24	1.748	1.707
05/03/24	1.189	1.308

Salto Santiago

Data	V.U. (%)	Aflu (m³/s)	Deflu (m³/s)
03/03/24	72,87	690	842
04/03/24	71,28	697	1.456
05/03/24	71,00	814	944

Segredo

Data	V.U. (%)	Aflu (m³/s)	Deflu (m³/s)
03/03/24	47,87	505	565
04/03/24	47,47	645	743
05/03/24	45,87	471	636

Foz do Areia

Data	V.U. (%)	Aflu (m³/s)	Deflu (m³/s)
03/03/24	53,76	544	404
04/03/24	54,00	674	569
05/03/24	55,25	874	321

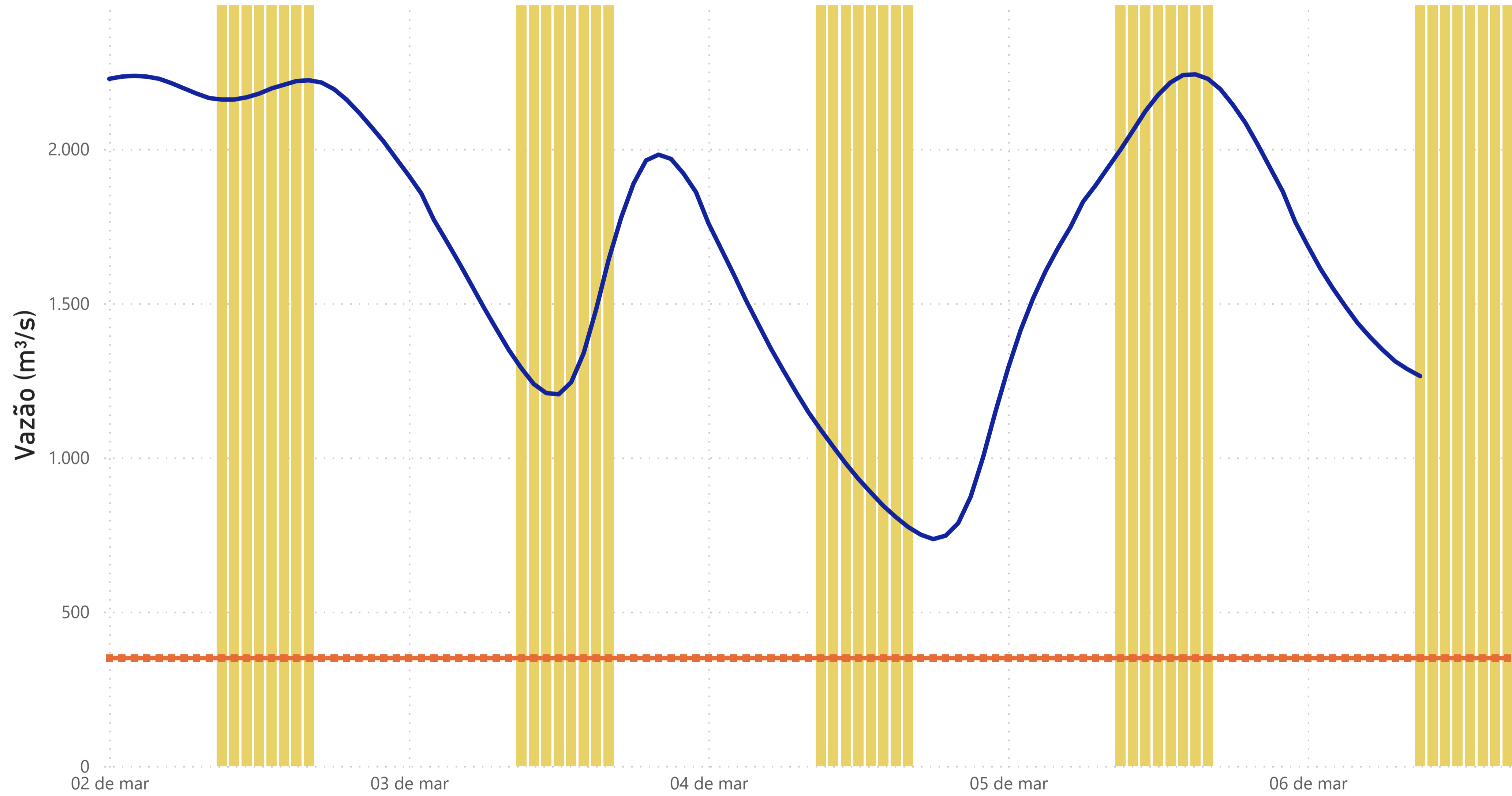
Rio Paraná

Rio Iguaçu

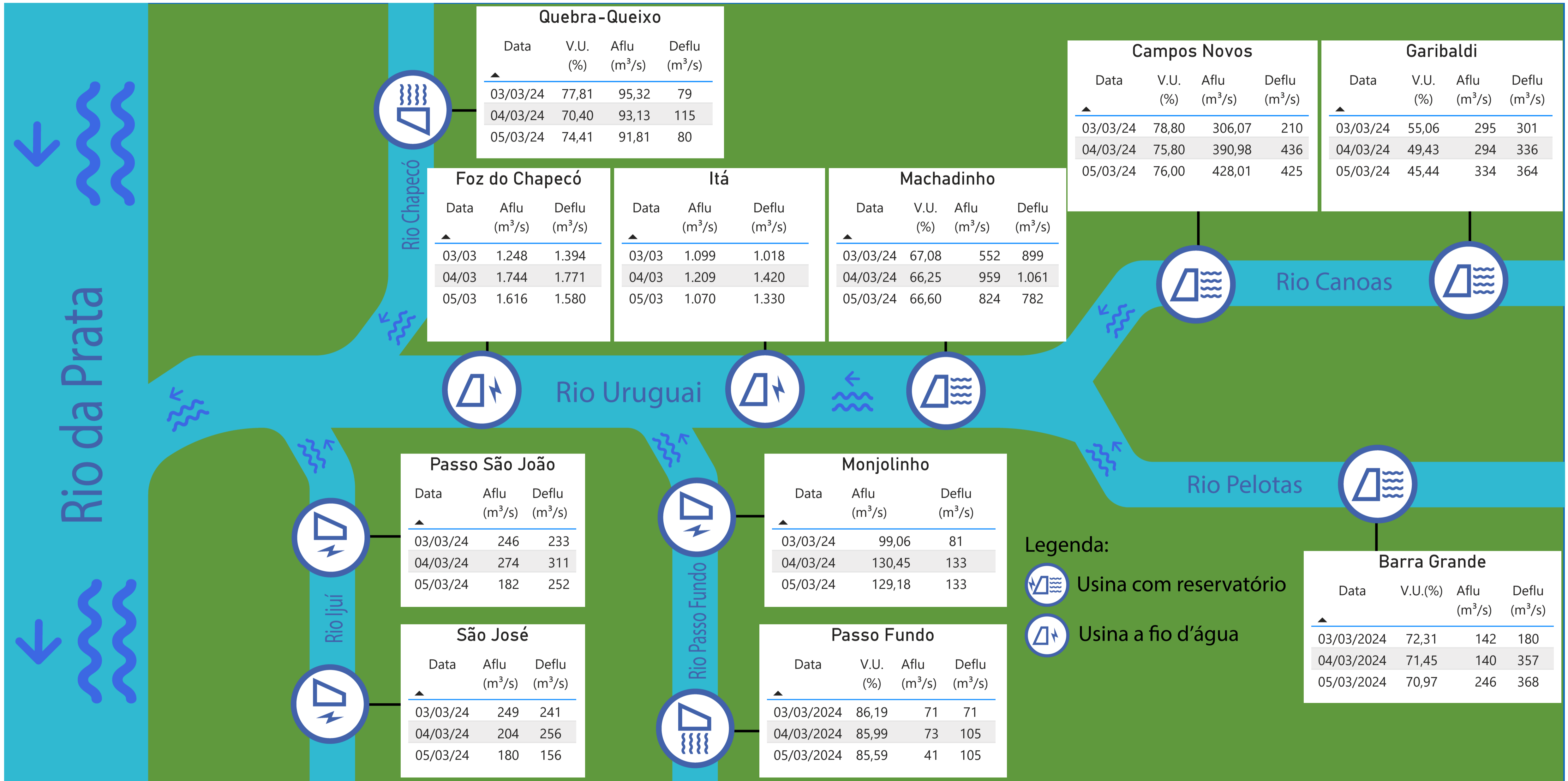
Rio Jordão

Acompanhamento dos reservatórios da Bacia do rio Iguaçu

Estação Fluviométrica UHE Itaipu Hotel Cataratas



● Funcionamento do Parque Nacional do Iguaçu (das 9h às 16h) ● Vazão (m³/s) ■ Vazão mínima para beleza cênica (350 m³/s)



Legenda:
 Usina com reservatório
 Usina a fio d'água