

Gostaríamos de saber qual a sua opinião quanto a esse boletim. Assim, você nos ajuda a melhorar os nossos produtos. Basta clicar [aqui](#) e responder a 2 perguntas. Obrigado!

Legenda:

- Usina com reservatório
- Usina a fio d'água
- Estação fluviométrica

Jordão			
Data	V.U. (%)	Aflu (m³/s)	Deflu (m³/s)
17/05/24	68,52	67	11
18/05/24	74,39	95	11
19/05/24	71,70	78	11

Fundão		
Data	Aflu (m³/s)	Deflu (m³/s)
17/05/24	52	46
18/05/24	71	68
19/05/24	23	27

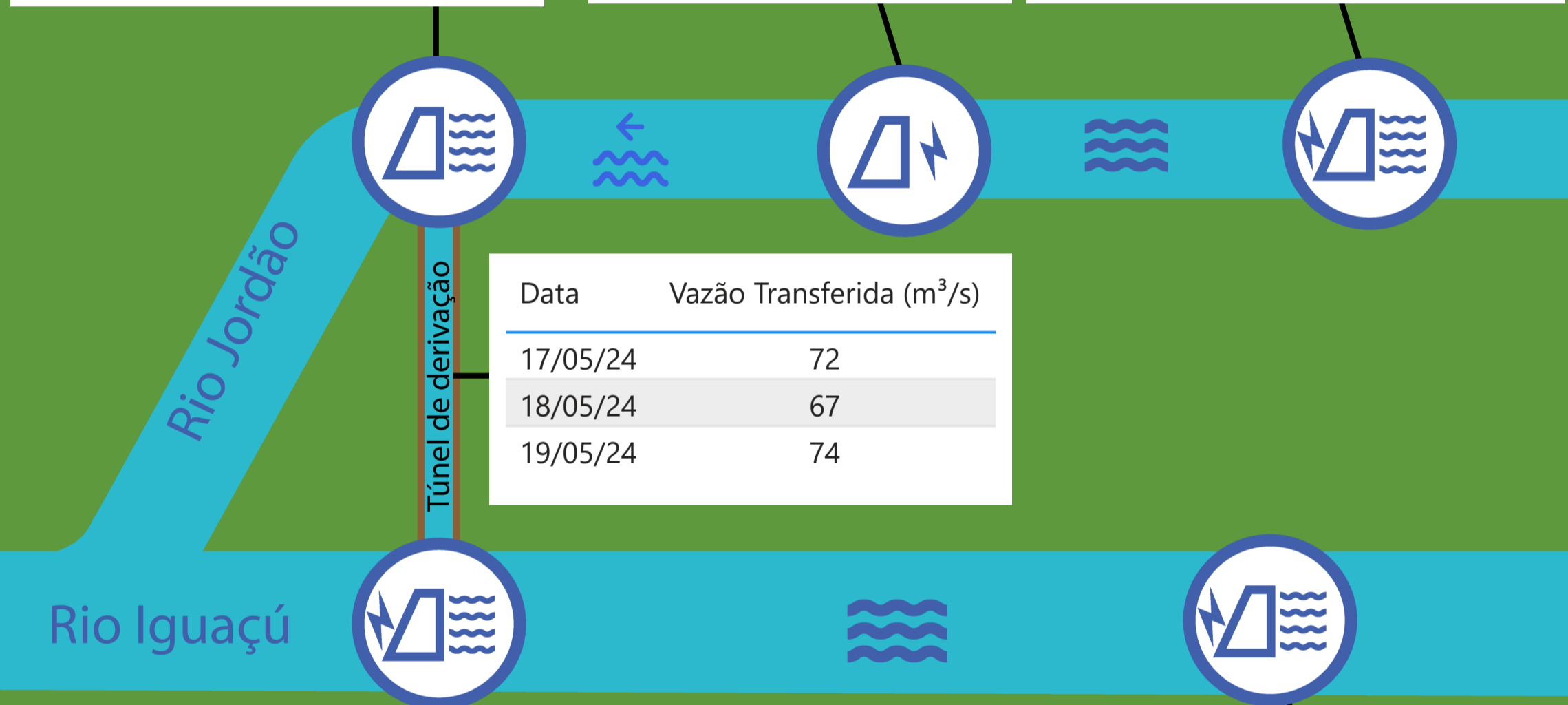
Santa Clara			
Data	V.U. (%)	Aflu (m³/s)	Deflu (m³/s)
17/05/24	60,84	41	41
18/05/24	60,20	48	67
19/05/24	61,29	57	24

Hotel Cataratas	
Data	Q diária (m³/s)
17/05/24	1.919
18/05/24	1.479
19/05/24	1.717
20/05/24	1.640

Atualizado em:
20/05/24 09:00

Salto Caxias		
Data	Aflu (m³/s)	Deflu (m³/s)
17/05/24	1.099	1.067
18/05/24	1.473	1.330
19/05/24	1.181	1.101

Salto Osório		
Data	Aflu (m³/s)	Deflu (m³/s)
17/05/24	701	688
18/05/24	846	960
19/05/24	642	509



Data	Vazão Transferida (m³/s)
17/05/24	72
18/05/24	67
19/05/24	74

Baixo Iguaçu		
Data	Aflu (m³/s)	Deflu (m³/s)
17/05/24	902	1.019
18/05/24	1.318	1.264
19/05/24	1.118	1.087

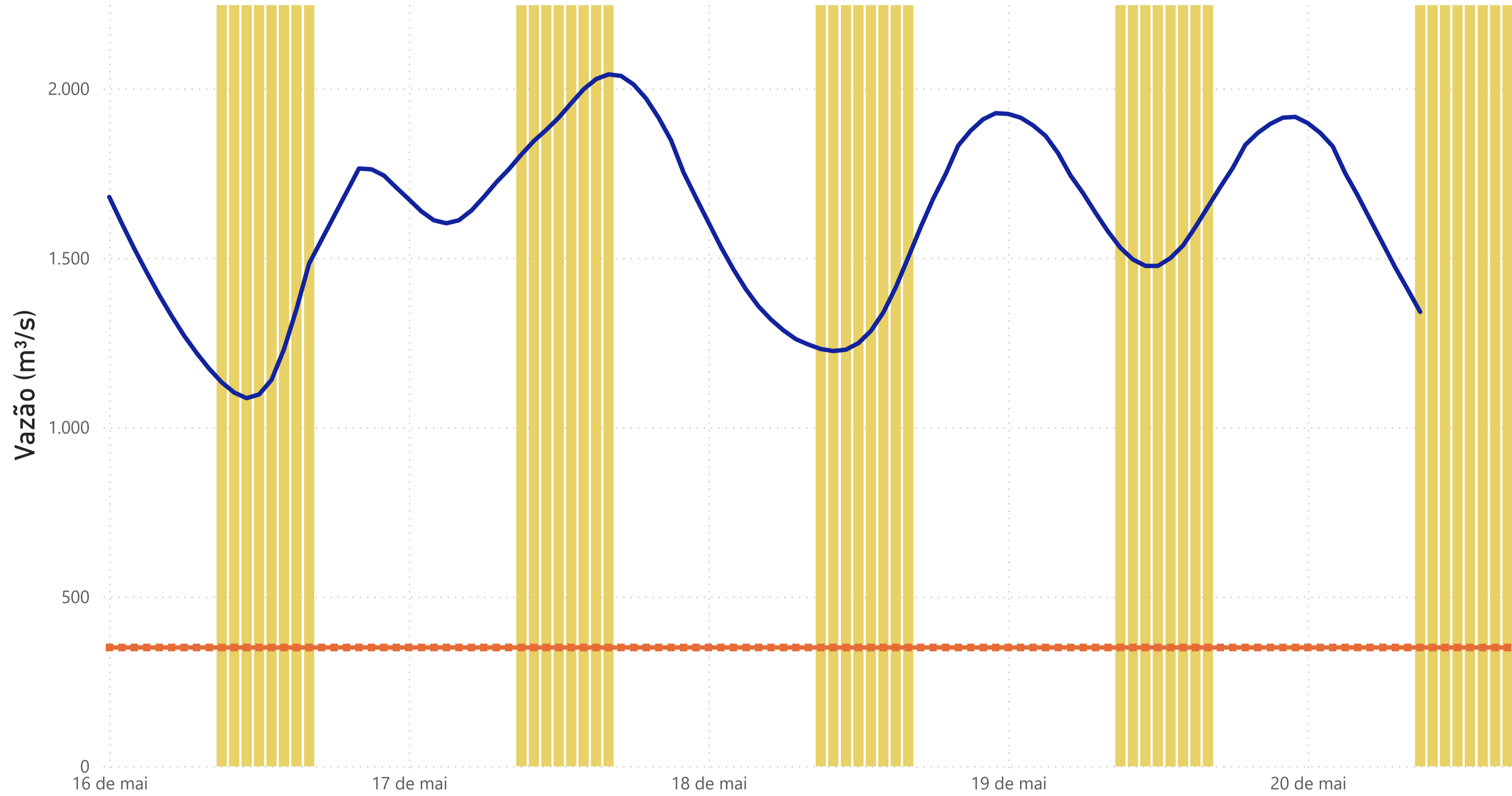
Salto Santiago			
Data	V.U. (%)	Aflu (m³/s)	Deflu (m³/s)
17/05/24	73,46	805	674
18/05/24	74,20	1.128	779
19/05/24	74,89	884	555

Segredo			
Data	V.U. (%)	Aflu (m³/s)	Deflu (m³/s)
17/05/24	88,24	615	751
18/05/24	92,98	1.113	969
19/05/24	98,35	860	696

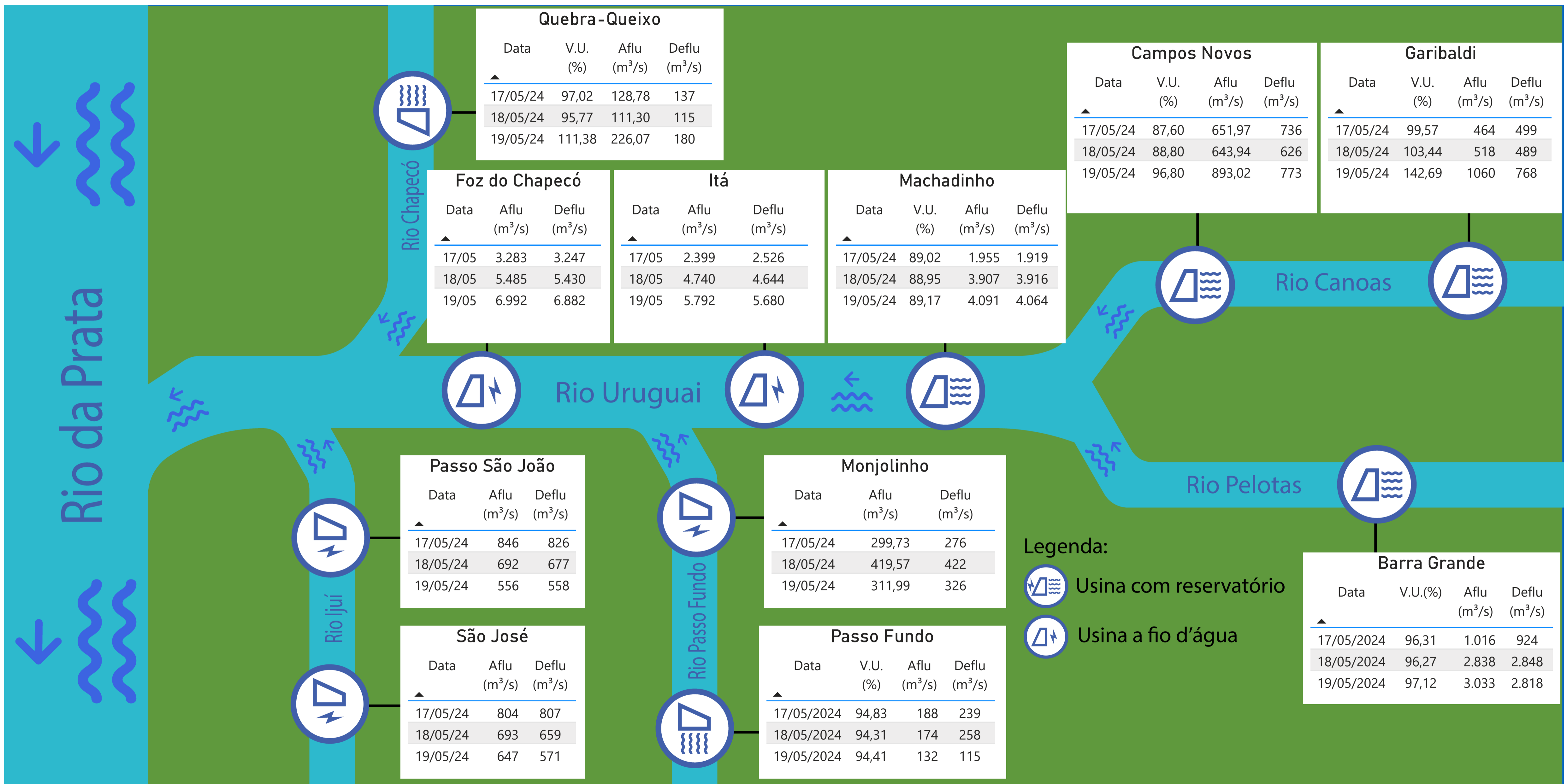
Foz do Areia			
Data	V.U. (%)	Aflu (m³/s)	Deflu (m³/s)
17/05/24	87,40	419	462
18/05/24	86,71	535	839
19/05/24	88,45	1.012	245

Acompanhamento dos reservatórios da Bacia do rio Iguaçu

Estação Fluviométrica Hotel Cataratas



● Funcionamento do Parque Nacional do Iguaçu (das 9h às 16h) ● Vazão (m³/s) ■ Vazão mínima para beleza cênica (350 m³/s)



Quebra-Queixo

Data	V.U. (%)	Aflu (m³/s)	Deflu (m³/s)
17/05/24	97,02	128,78	137
18/05/24	95,77	111,30	115
19/05/24	111,38	226,07	180

Campos Novos

Data	V.U. (%)	Aflu (m³/s)	Deflu (m³/s)
17/05/24	87,60	651,97	736
18/05/24	88,80	643,94	626
19/05/24	96,80	893,02	773

Garibaldi

Data	V.U. (%)	Aflu (m³/s)	Deflu (m³/s)
17/05/24	99,57	464	499
18/05/24	103,44	518	489
19/05/24	142,69	1060	768

Foz do Chapecó

Data	Aflu (m³/s)	Deflu (m³/s)
17/05	3.283	3.247
18/05	5.485	5.430
19/05	6.992	6.882

Itá

Data	Aflu (m³/s)	Deflu (m³/s)
17/05	2.399	2.526
18/05	4.740	4.644
19/05	5.792	5.680

Machadinho

Data	V.U. (%)	Aflu (m³/s)	Deflu (m³/s)
17/05/24	89,02	1.955	1.919
18/05/24	88,95	3.907	3.916
19/05/24	89,17	4.091	4.064

Passo São João

Data	Aflu (m³/s)	Deflu (m³/s)
17/05/24	846	826
18/05/24	692	677
19/05/24	556	558

Monjolinho

Data	Aflu (m³/s)	Deflu (m³/s)
17/05/24	299,73	276
18/05/24	419,57	422
19/05/24	311,99	326

São José

Data	Aflu (m³/s)	Deflu (m³/s)
17/05/24	804	807
18/05/24	693	659
19/05/24	647	571

Passo Fundo

Data	V.U. (%)	Aflu (m³/s)	Deflu (m³/s)
17/05/2024	94,83	188	239
18/05/2024	94,31	174	258
19/05/2024	94,41	132	115

Barra Grande

Data	V.U.(%)	Aflu (m³/s)	Deflu (m³/s)
17/05/2024	96,31	1.016	924
18/05/2024	96,27	2.838	2.848
19/05/2024	97,12	3.033	2.818

Legenda:
 Usina com reservatório
 Usina a fio d'água