




Legenda:

-  Usina com reservatório
-  Usina a fio d'água
-  Estação fluviométrica

### UHE Itaipu Hotel Cataratas

Data	Q diária (m³/s)
29/09/24	915
30/09/24	751
01/10/24	1.349
02/10/24	1.324

Atualizado em:  
02/10/24 10:00

### Salto Caxias

Data	Aflu (m³/s)	Deflu (m³/s)
29/09/24	971	765
30/09/24	1.327	1.232
01/10/24	1.257	1.257

### Salto Osório

Data	Aflu (m³/s)	Deflu (m³/s)
29/09/24	881	830
30/09/24	1.078	1.225
01/10/24	1.050	1.158

### Jordão

Data	V.U. (%)	Aflu (m³/s)	Deflu (m³/s)
29/09/24	48,07	49	10
30/09/24	54,23	83	10
01/10/24	49,93	56	4

### Fundão

Data	Aflu (m³/s)	Deflu (m³/s)
29/09/24	36	32
30/09/24	72	70
01/10/24	50	46

### Santa Clara

Data	V.U. (%)	Aflu (m³/s)	Deflu (m³/s)
29/09/24	42,77	43	36
30/09/24	41,69	41	74
01/10/24	41,30	37	49

### Túnel de derivação

Data	Vazão Transferida (m³/s)
29/09/24	56
30/09/24	55
01/10/24	64

### Baixo Iguaçu

Data	Aflu (m³/s)	Deflu (m³/s)
29/09/24	512	626
30/09/24	1.203	1.117
01/10/24	1.025	1.111

### Salto Santiago

Data	V.U. (%)	Aflu (m³/s)	Deflu (m³/s)
29/09/24	86,44	857	903
30/09/24	86,35	1.045	1.091
01/10/24	86,54	1.164	1.072

### Segredo

Data	V.U. (%)	Aflu (m³/s)	Deflu (m³/s)
29/09/24	67,57	537	601
30/09/24	64,52	893	1.083
01/10/24	63,91	1.026	1.117

### Foz do Areia

Data	V.U. (%)	Aflu (m³/s)	Deflu (m³/s)
29/09/24	38,26	495	466
30/09/24	37,37	432	824
01/10/24	36,09	398	964

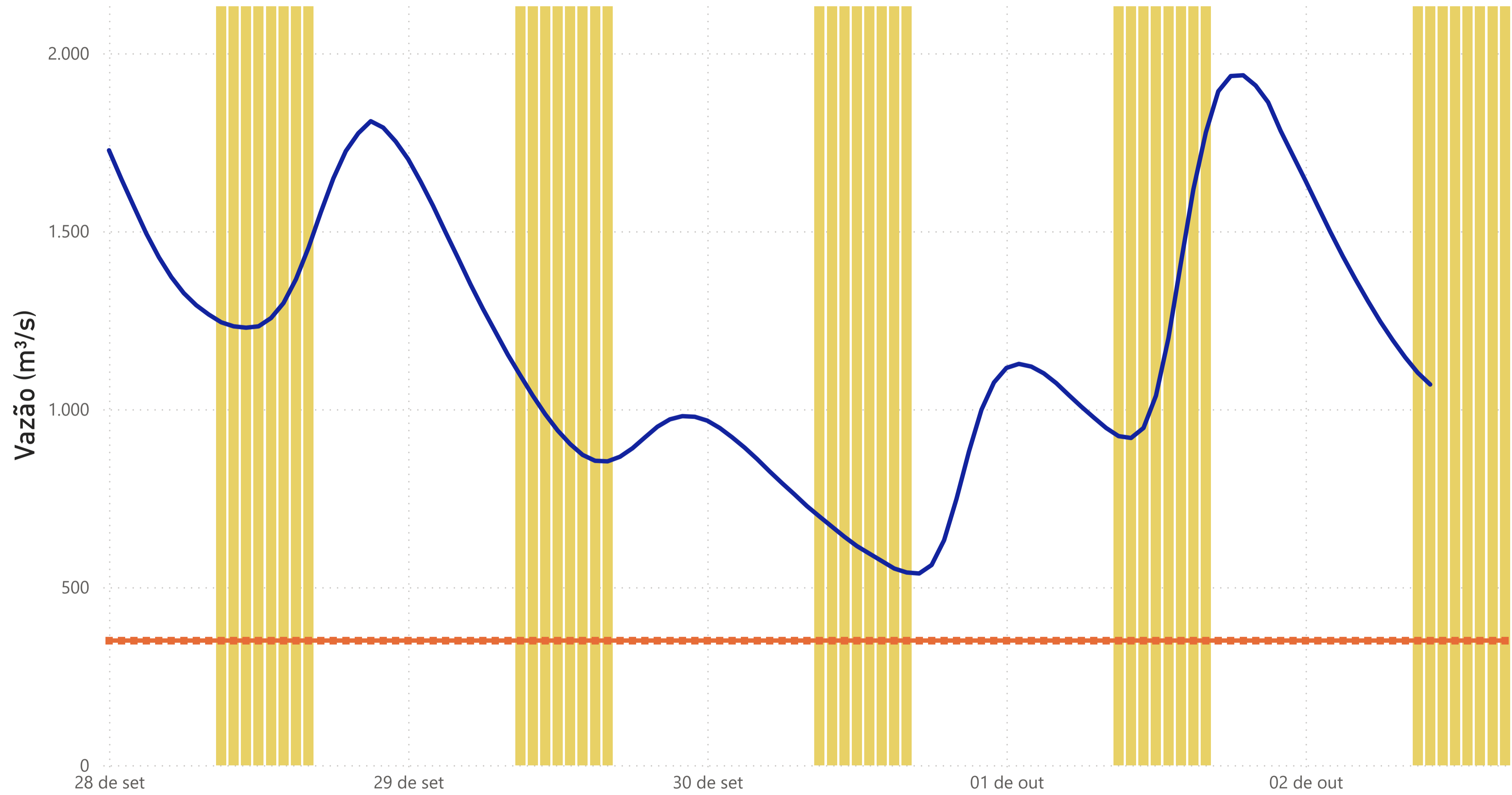
Rio Paraná

Rio Iguaçu

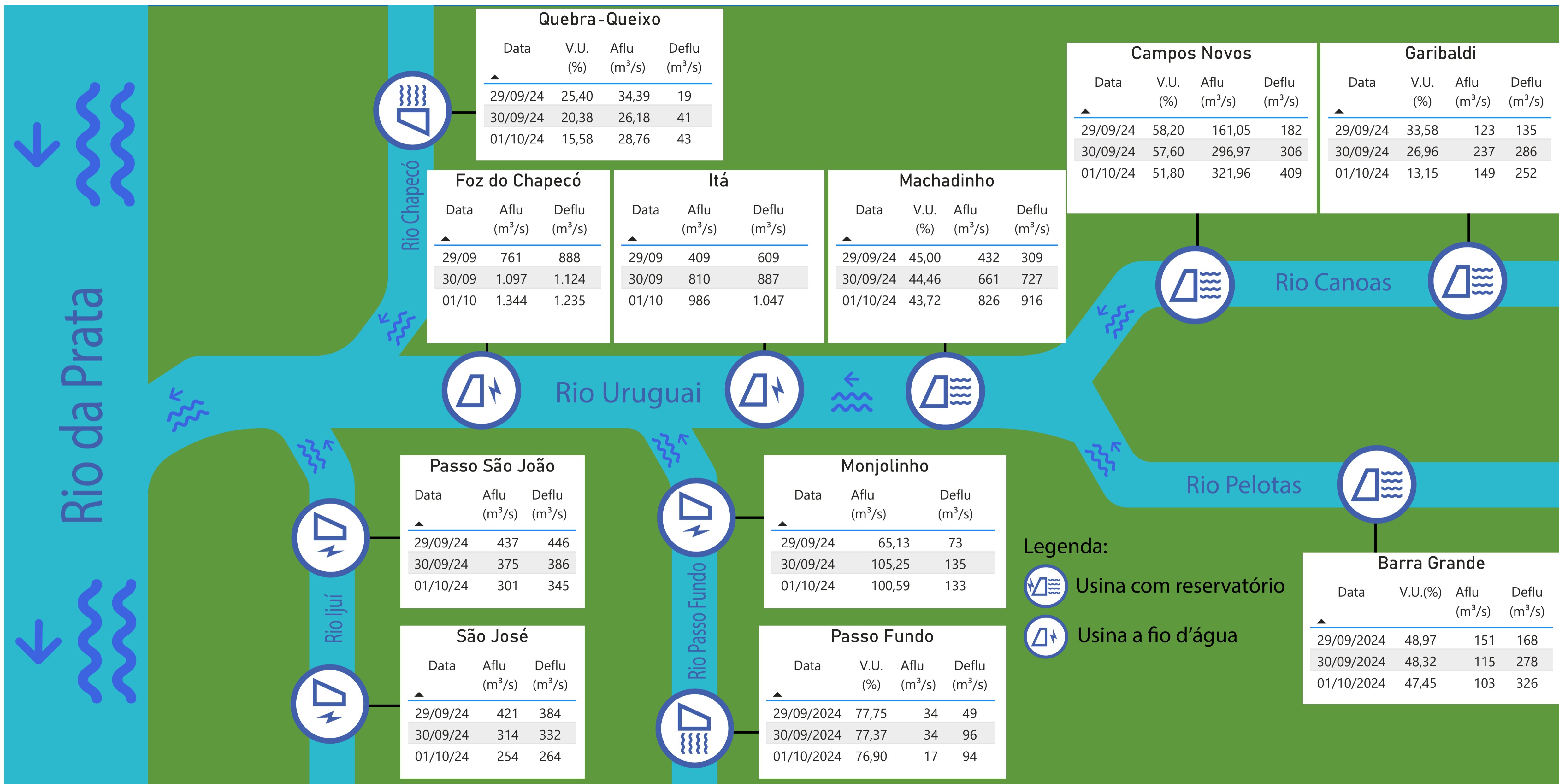
Rio Jordão

Túnel de derivação

## Estação Fluviométrica - Hotel Cataratas



● Funcionamento do Parque Nacional do Iguaçu (das 9h às 16h) ● Vazão (m³/s) ■ Vazão mínima para beleza cênica (350 m³/s)



Legenda:  
 Usina com reservatório  
 Usina a fio d'água