




Gostaríamos de saber qual a sua opinião quanto a esse boletim. Assim, você nos ajuda a melhorar os nossos produtos. Basta clicar [aqui](#) e responder a 2 perguntas. Obrigado!

Legenda:

-  Usina com reservatório
-  Usina a fio d'água
-  Estação fluviométrica

Jordão			
Data	V.U. (%)	Aflu (m³/s)	Deflu (m³/s)
14/05/24	102,26	182	23
15/05/24	85,67	78	12
16/05/24	73,88	67	11

Fundão		
Data	Aflu (m³/s)	Deflu (m³/s)
14/05/24	153	158
15/05/24	52	50
16/05/24	41	42

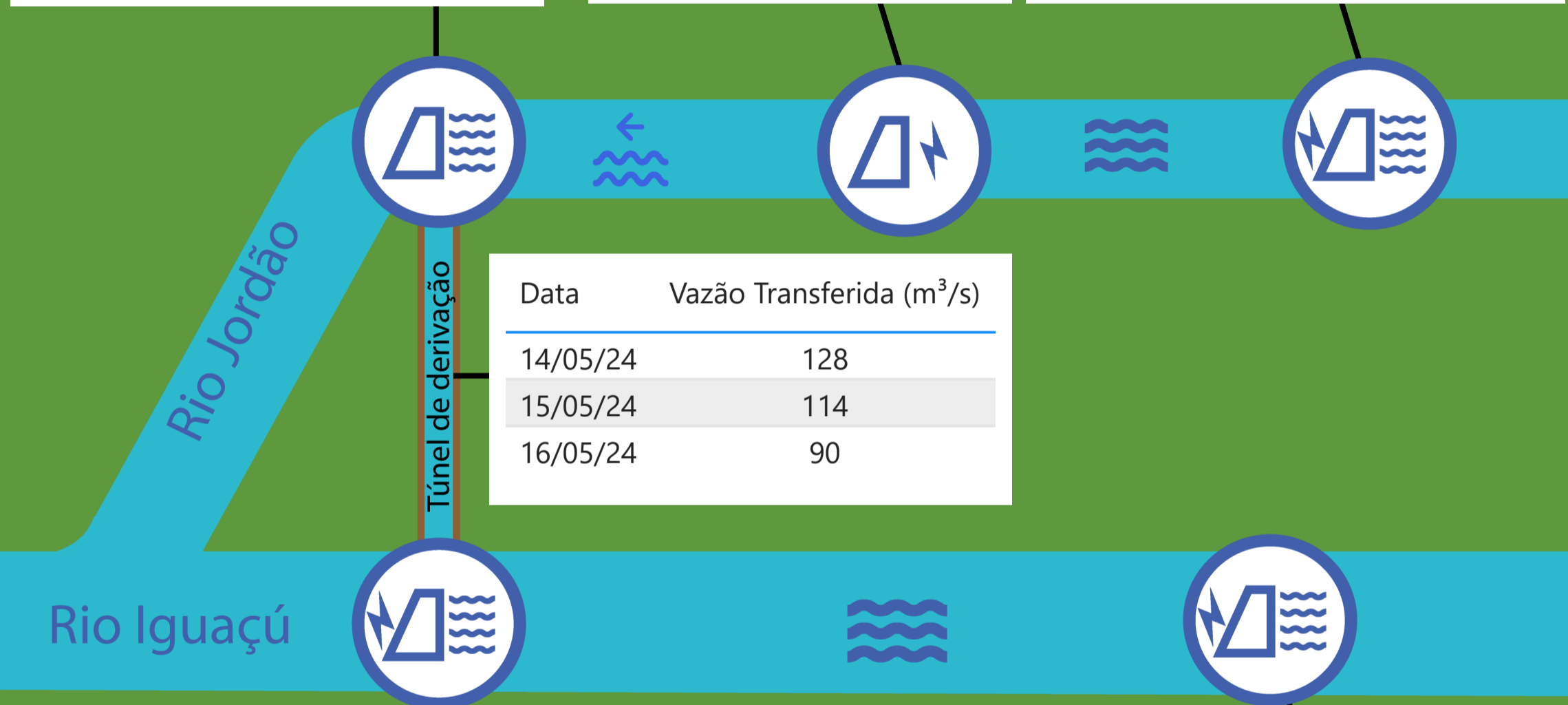
Santa Clara			
Data	V.U. (%)	Aflu (m³/s)	Deflu (m³/s)
14/05/24	60,58	48	153
15/05/24	60,58	42	42
16/05/24	60,84	46	38

Hotel Cataratas	
Data	Q diária (m³/s)
14/05/24	1.915
15/05/24	1.944
16/05/24	1.392
17/05/24	1.674

Atualizado em:
17/05/24 09:00

Salto Caxias		
Data	Aflu (m³/s)	Deflu (m³/s)
14/05/24	1.374	1.549
15/05/24	991	1.071
16/05/24	1.081	1.288

Salto Osório		
Data	Aflu (m³/s)	Deflu (m³/s)
14/05/24	893	854
15/05/24	407	554
16/05/24	543	664



Data	Vazão Transferida (m³/s)
14/05/24	128
15/05/24	114
16/05/24	90

Baixo Iguaçu		
Data	Aflu (m³/s)	Deflu (m³/s)
14/05/24	1.466	1.490
15/05/24	1.061	1.041
16/05/24	1.444	1.368

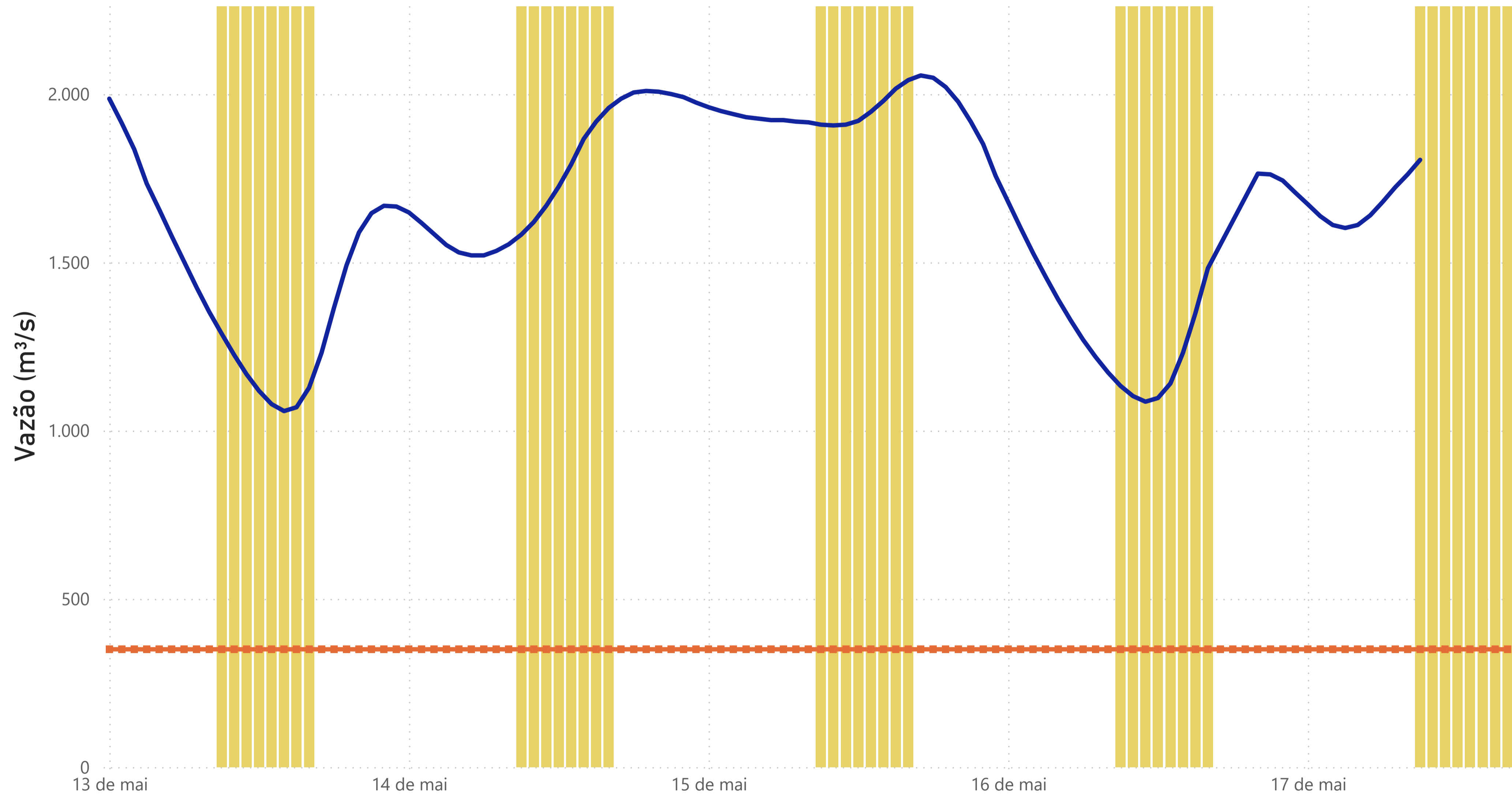
Salto Santiago			
Data	V.U. (%)	Aflu (m³/s)	Deflu (m³/s)
14/05/24	72,32	1.061	779
15/05/24	72,69	583	409
16/05/24	73,19	765	526

Segredo			
Data	V.U. (%)	Aflu (m³/s)	Deflu (m³/s)
14/05/24	87,82	649	1.043
15/05/24	91,54	512	460
16/05/24	89,68	531	704

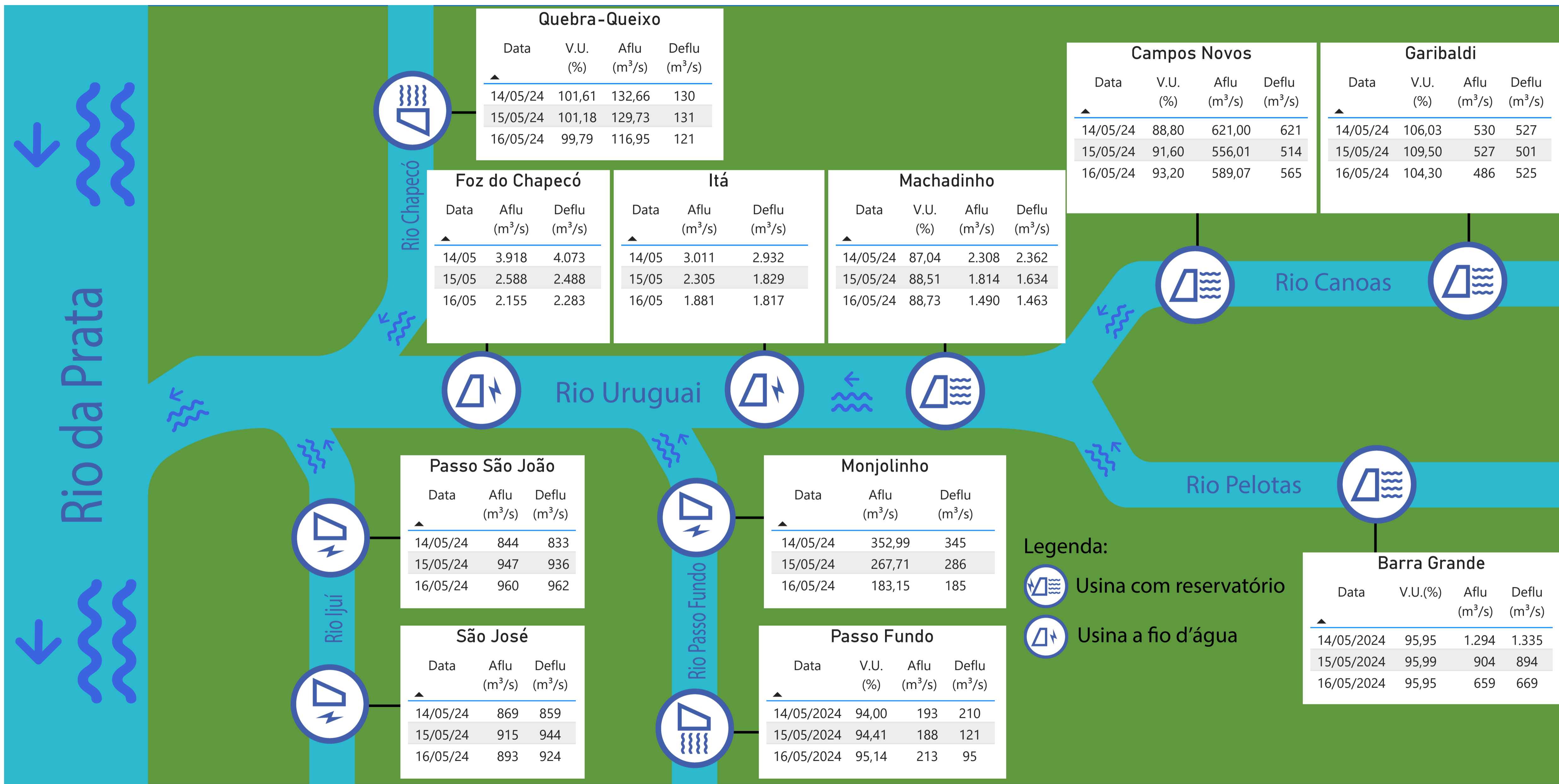
Foz do Areia			
Data	V.U. (%)	Aflu (m³/s)	Deflu (m³/s)
14/05/24	86,87	507	449
15/05/24	87,23	483	324
16/05/24	87,50	514	398

Acompanhamento dos reservatórios da Bacia do rio Iguaçu

Estação Fluviométrica Hotel Cataratas



● Funcionamento do Parque Nacional do Iguaçu (das 9h às 16h) ● Vazão (m³/s) ■ Vazão mínima para beleza cênica (350 m³/s)



Quebra-Queixo

Data	V.U. (%)	Aflu (m³/s)	Deflu (m³/s)
14/05/24	101,61	132,66	130
15/05/24	101,18	129,73	131
16/05/24	99,79	116,95	121

Campos Novos

Data	V.U. (%)	Aflu (m³/s)	Deflu (m³/s)
14/05/24	88,80	621,00	621
15/05/24	91,60	556,01	514
16/05/24	93,20	589,07	565

Garibaldi

Data	V.U. (%)	Aflu (m³/s)	Deflu (m³/s)
14/05/24	106,03	530	527
15/05/24	109,50	527	501
16/05/24	104,30	486	525

Foz do Chapecó

Data	Aflu (m³/s)	Deflu (m³/s)
14/05	3.918	4.073
15/05	2.588	2.488
16/05	2.155	2.283

Itá

Data	Aflu (m³/s)	Deflu (m³/s)
14/05	3.011	2.932
15/05	2.305	1.829
16/05	1.881	1.817

Machadinho

Data	V.U. (%)	Aflu (m³/s)	Deflu (m³/s)
14/05/24	87,04	2.308	2.362
15/05/24	88,51	1.814	1.634
16/05/24	88,73	1.490	1.463

Passo São João

Data	Aflu (m³/s)	Deflu (m³/s)
14/05/24	844	833
15/05/24	947	936
16/05/24	960	962

Monjolinho

Data	Aflu (m³/s)	Deflu (m³/s)
14/05/24	352,99	345
15/05/24	267,71	286
16/05/24	183,15	185

São José

Data	Aflu (m³/s)	Deflu (m³/s)
14/05/24	869	859
15/05/24	915	944
16/05/24	893	924

Passo Fundo

Data	V.U. (%)	Aflu (m³/s)	Deflu (m³/s)
14/05/2024	94,00	193	210
15/05/2024	94,41	188	121
16/05/2024	95,14	213	95

Barra Grande

Data	V.U.(%)	Aflu (m³/s)	Deflu (m³/s)
14/05/2024	95,95	1.294	1.335
15/05/2024	95,99	904	894
16/05/2024	95,95	659	669

Legenda:
 Usina com reservatório
 Usina a fio d'água