




Legenda:

-  Usina com reservatório
-  Usina a fio d'água
-  Estação fluviométrica

Jordão			
Data	V.U. (%)	Aflu (m³/s)	Deflu (m³/s)
27/09/24	59,75	98	10
28/09/24	53,83	69	11
29/09/24	47,79	49	10

Fundão		
Data	Aflu (m³/s)	Deflu (m³/s)
27/09/24	92	91
28/09/24	46	53
29/09/24	36	32

Santa Clara			
Data	V.U. (%)	Aflu (m³/s)	Deflu (m³/s)
27/09/24	42,37	48	86
28/09/24	42,54	54	49
29/09/24	42,77	43	36

UHE Itaipu Hotel Cataratas	
Data	Q diária (m³/s)
27/09/24	1.615
28/09/24	1.478
29/09/24	1.118
30/09/24	824

Atualizado em:  
30/09/24 10:00

Salto Caxias		
Data	Aflu (m³/s)	Deflu (m³/s)
27/09/24	1.032	1.349
28/09/24	961	771
29/09/24	971	765

Salto Osório		
Data	Aflu (m³/s)	Deflu (m³/s)
27/09/24	1.057	872
28/09/24	892	860
29/09/24	881	830

Rio Jordão

Túnel de derivação

Data	Vazão Transferida (m³/s)
27/09/24	77
28/09/24	75
29/09/24	56

Rio Iguaçu

Rio Paraná

Baixo Iguaçu		
Data	Aflu (m³/s)	Deflu (m³/s)
27/09/24	1.208	1.218
28/09/24	975	937
29/09/24	512	626

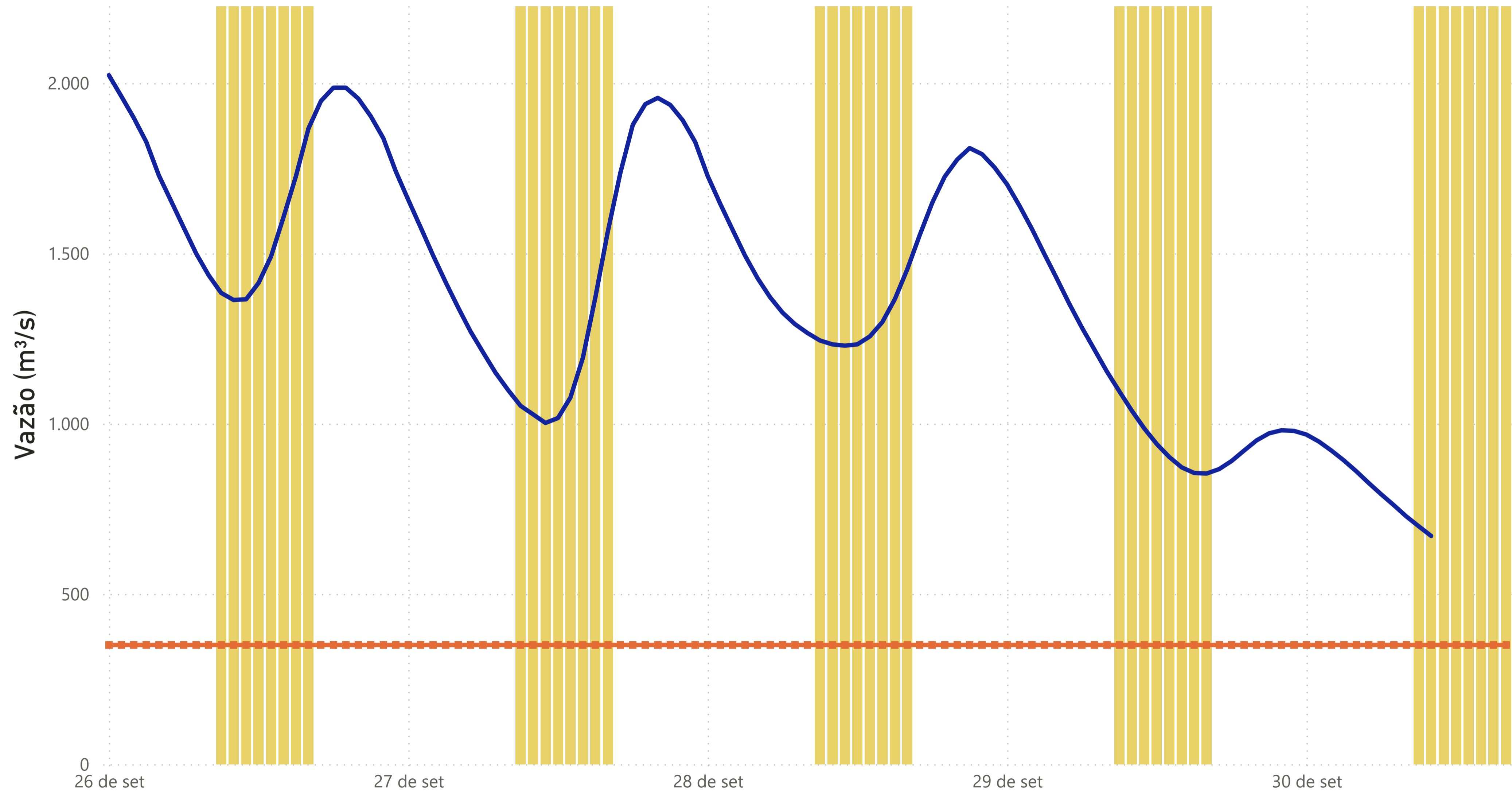
Salto Santiago			
Data	V.U. (%)	Aflu (m³/s)	Deflu (m³/s)
27/09/24	87,31	1.292	1.062
28/09/24	86,83	674	904
29/09/24	86,35	673	903

Segredo			
Data	V.U. (%)	Aflu (m³/s)	Deflu (m³/s)
27/09/24	67,17	1.248	1.143
28/09/24	68,18	720	749
29/09/24	67,57	519	601

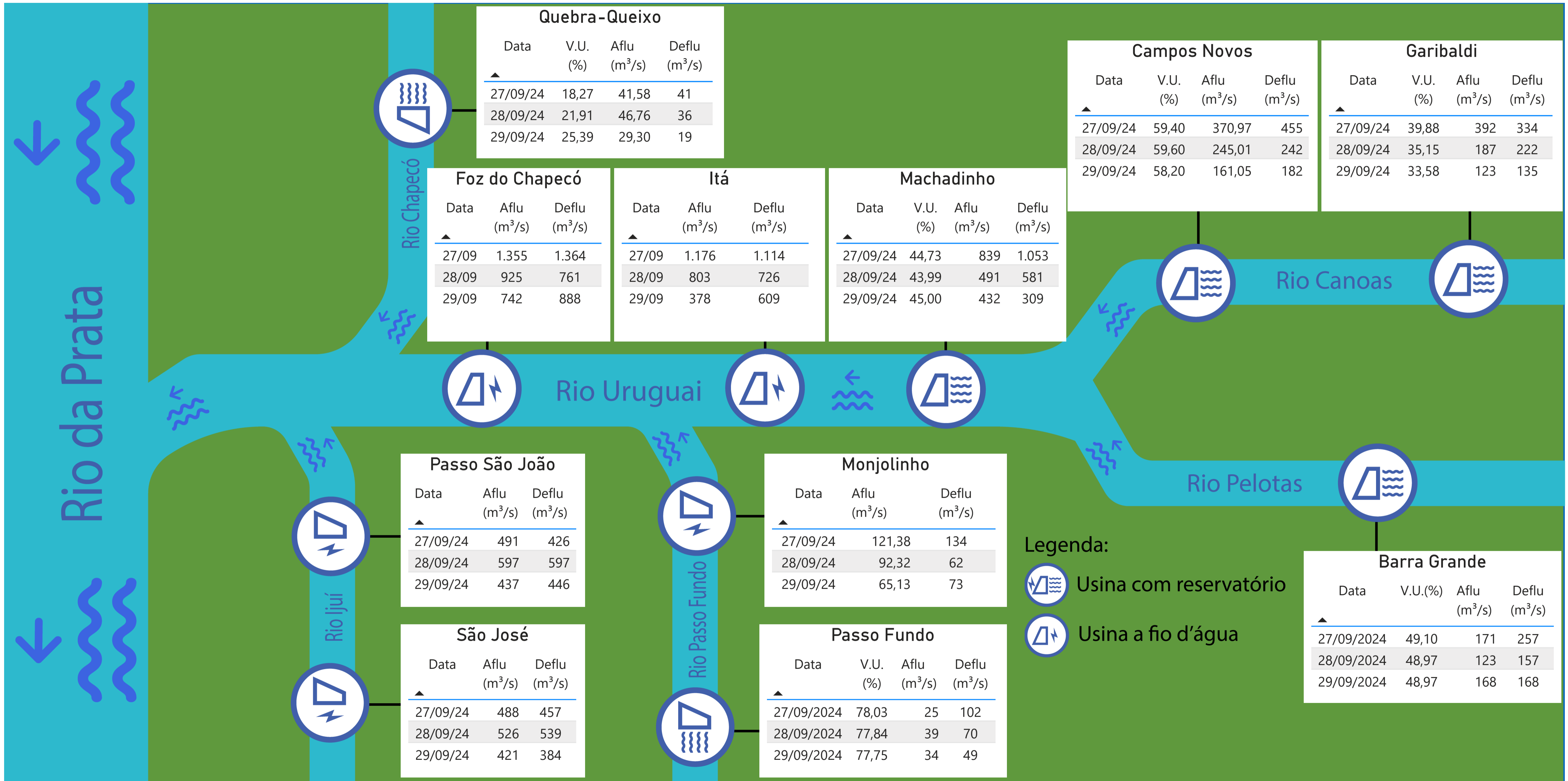
Foz do Areia			
Data	V.U. (%)	Aflu (m³/s)	Deflu (m³/s)
27/09/24	38,26	645	1.175
28/09/24	38,17	576	615
29/09/24	38,26	505	466

# Acompanhamento dos reservatórios da Bacia do rio Iguaçu

## Estação Fluviométrica - Hotel Cataratas



● Funcionamento do Parque Nacional do Iguaçu (das 9h às 16h) ● Vazão (m³/s) ■ Vazão mínima para beleza cênica (350 m³/s)



Legenda:  
 Usina com reservatório  
 Usina a fio d'água