




Gostaríamos de saber qual a sua opinião quanto a esse boletim. Assim, você nos ajuda a melhorar os nossos produtos. Basta clicar [aqui](#) e responder a 2 perguntas. Obrigado!

Legenda:

-  Usina com reservatório
-  Usina a fio d'água
-  Estação fluviométrica

Jordão			
Data	V.U. (%)	Aflu (m³/s)	Deflu (m³/s)
01/07/24	89,08	118	11
02/07/24	95,67	143	11
03/07/24	96,03	126	11

Fundão		
Data	Aflu (m³/s)	Deflu (m³/s)
01/07/24	95	100
02/07/24	132	128
03/07/24	117	114

Santa Clara			
Data	V.U. (%)	Aflu (m³/s)	Deflu (m³/s)
01/07/24	52,89	49	98
02/07/24	50,04	43	129
03/07/24	47,74	38	108

UHE Itaipu Hotel Cataratas	
Data	Q diária (m³/s)
01/07/24	1.724
02/07/24	1.988
03/07/24	1.940
04/07/24	1.986

Atualizado em:  
04/07/24 09:00

Salto Caxias		
Data	Aflu (m³/s)	Deflu (m³/s)
01/07/24	1.443	1.570
02/07/24	1.328	1.534
03/07/24	1.554	1.681

Salto Osório		
Data	Aflu (m³/s)	Deflu (m³/s)
01/07/24	988	1.033
02/07/24	1.097	989
03/07/24	1.124	1.220

Túnel de derivação	
Data	Vazão Transferida (m³/s)
01/07/24	97
02/07/24	113
03/07/24	114

Rio Paraná

Rio Iguaçu

Rio Jordão

Baixo Iguaçu		
Data	Aflu (m³/s)	Deflu (m³/s)
01/07/24	1.469	1.479
02/07/24	1.393	1.421
03/07/24	1.544	1.506

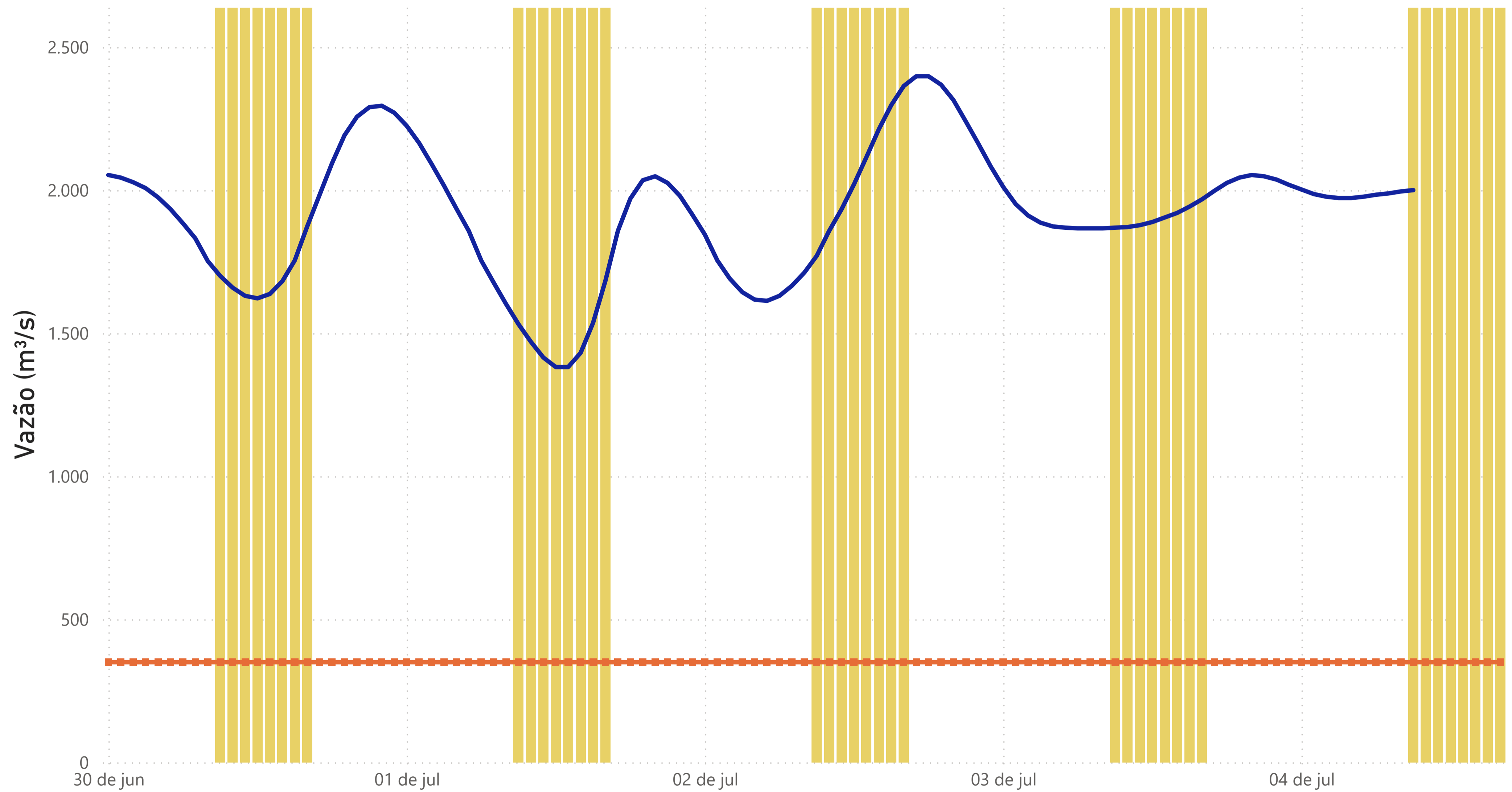
Salto Santiago			
Data	V.U. (%)	Aflu (m³/s)	Deflu (m³/s)
01/07/24	87,80	1.010	987
02/07/24	87,89	1.154	1.108
03/07/24	87,89	1.132	1.132

Segredo			
Data	V.U. (%)	Aflu (m³/s)	Deflu (m³/s)
01/07/24	97,94	880	1.014
02/07/24	96,49	887	1.063
03/07/24	99,17	1.097	1.091

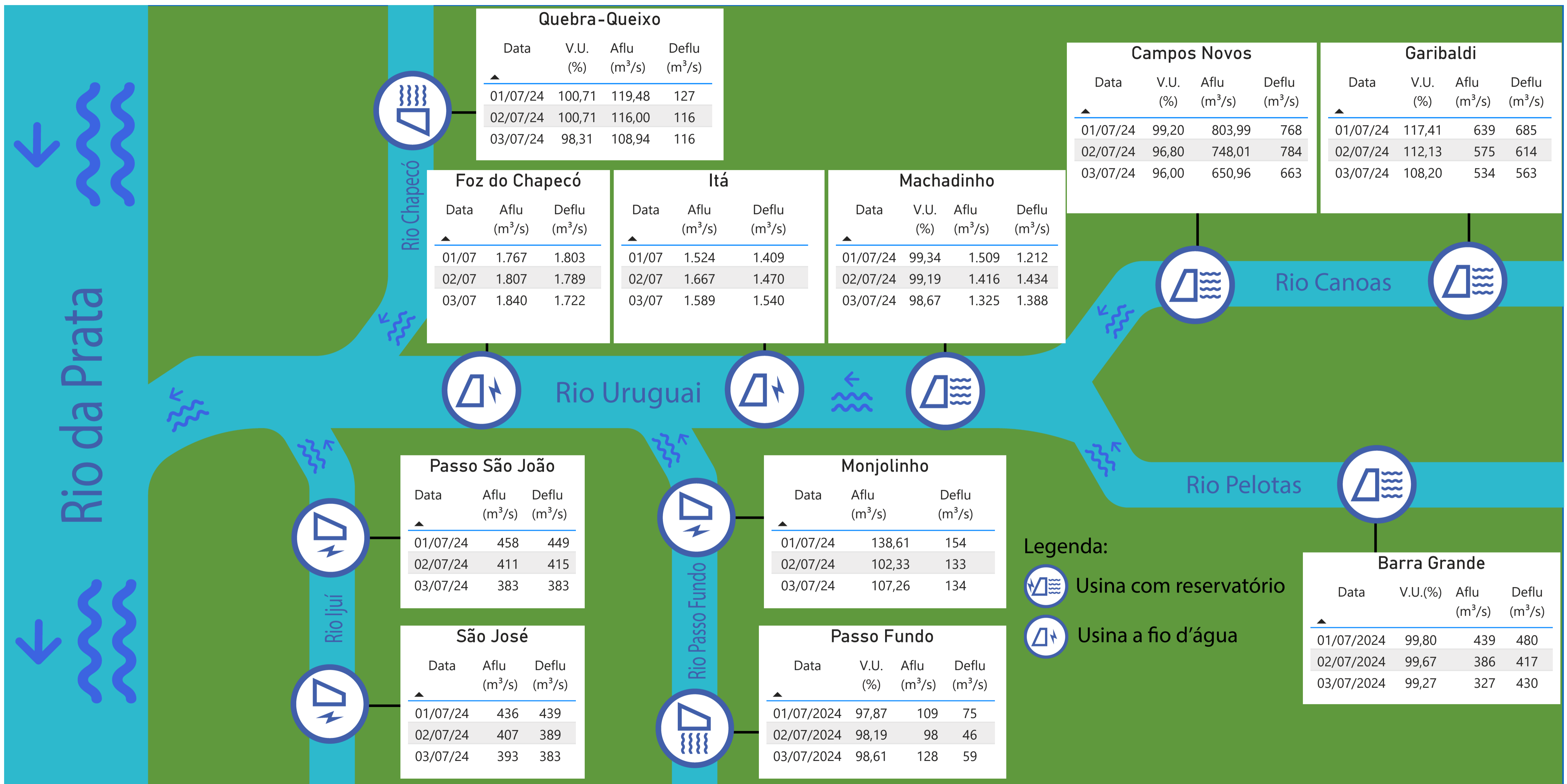
Foz do Areia			
Data	V.U. (%)	Aflu (m³/s)	Deflu (m³/s)
01/07/24	79,52	498	755
02/07/24	78,91	475	744
03/07/24	77,75	447	957

# Acompanhamento dos reservatórios da Bacia do rio Iguaçu

## Estação Fluviométrica - Hotel Cataratas



● Funcionamento do Parque Nacional do Iguaçu (das 9h às 16h) ● Vazão (m³/s) ■ Vazão mínima para beleza cênica (350 m³/s)



**Quebra-Queixo**

Data	V.U. (%)	Aflu (m³/s)	Deflu (m³/s)
01/07/24	100,71	119,48	127
02/07/24	100,71	116,00	116
03/07/24	98,31	108,94	116

**Campos Novos**

Data	V.U. (%)	Aflu (m³/s)	Deflu (m³/s)
01/07/24	99,20	803,99	768
02/07/24	96,80	748,01	784
03/07/24	96,00	650,96	663

**Garibaldi**

Data	V.U. (%)	Aflu (m³/s)	Deflu (m³/s)
01/07/24	117,41	639	685
02/07/24	112,13	575	614
03/07/24	108,20	534	563

**Foz do Chapecó**

Data	Aflu (m³/s)	Deflu (m³/s)
01/07	1.767	1.803
02/07	1.807	1.789
03/07	1.840	1.722

**Itá**

Data	Aflu (m³/s)	Deflu (m³/s)
01/07	1.524	1.409
02/07	1.667	1.470
03/07	1.589	1.540

**Machadinho**

Data	V.U. (%)	Aflu (m³/s)	Deflu (m³/s)
01/07/24	99,34	1.509	1.212
02/07/24	99,19	1.416	1.434
03/07/24	98,67	1.325	1.388

**Passo São João**

Data	Aflu (m³/s)	Deflu (m³/s)
01/07/24	458	449
02/07/24	411	415
03/07/24	383	383

**Monjolinho**

Data	Aflu (m³/s)	Deflu (m³/s)
01/07/24	138,61	154
02/07/24	102,33	133
03/07/24	107,26	134

**São José**

Data	Aflu (m³/s)	Deflu (m³/s)
01/07/24	436	439
02/07/24	407	389
03/07/24	393	383

**Passo Fundo**

Data	V.U. (%)	Aflu (m³/s)	Deflu (m³/s)
01/07/2024	97,87	109	75
02/07/2024	98,19	98	46
03/07/2024	98,61	128	59

**Barra Grande**

Data	V.U.(%)	Aflu (m³/s)	Deflu (m³/s)
01/07/2024	99,80	439	480
02/07/2024	99,67	386	417
03/07/2024	99,27	327	430

**Legenda:**  
 Usina com reservatório  
 Usina a fio d'água