




Legenda:

-  Usina com reservatório
-  Usina a fio d'água
-  Estação fluviométrica

Jordão			
Data	V.U. (%)	Aflu (m³/s)	Deflu (m³/s)
07/09/24	44,70	51	10
08/09/24	36,80	40	10
09/09/24	37,96	58	10

Fundão		
Data	Aflu (m³/s)	Deflu (m³/s)
07/09/24	40	41
08/09/24	23	23
09/09/24	46	42

Santa Clara			
Data	V.U. (%)	Aflu (m³/s)	Deflu (m³/s)
07/09/24	28,01	35	38
08/09/24	28,21	26	20
09/09/24	27,61	28	46

UHE Itaipu Hotel Cataratas	
Data	Q diária (m³/s)
07/09/24	1.119
08/09/24	1.200
09/09/24	1.141
10/09/24	1.311

Atualizado em:
10/09/24 09:00

Salto Caxias		
Data	Aflu (m³/s)	Deflu (m³/s)
07/09/24	1.017	1.080
08/09/24	947	1.010
09/09/24	1.419	1.546

Salto Osório		
Data	Aflu (m³/s)	Deflu (m³/s)
07/09/24	751	898
08/09/24	1.027	867
09/09/24	1.122	1.288

Rio Jordão

Túnel de derivação

Data	Vazão Transferida (m³/s)
07/09/24	63
08/09/24	53
09/09/24	44

Rio Iguaçu

Rio Paraná

Baixo Iguaçu		
Data	Aflu (m³/s)	Deflu (m³/s)
07/09/24	994	963
08/09/24	921	907
09/09/24	1.496	1.454

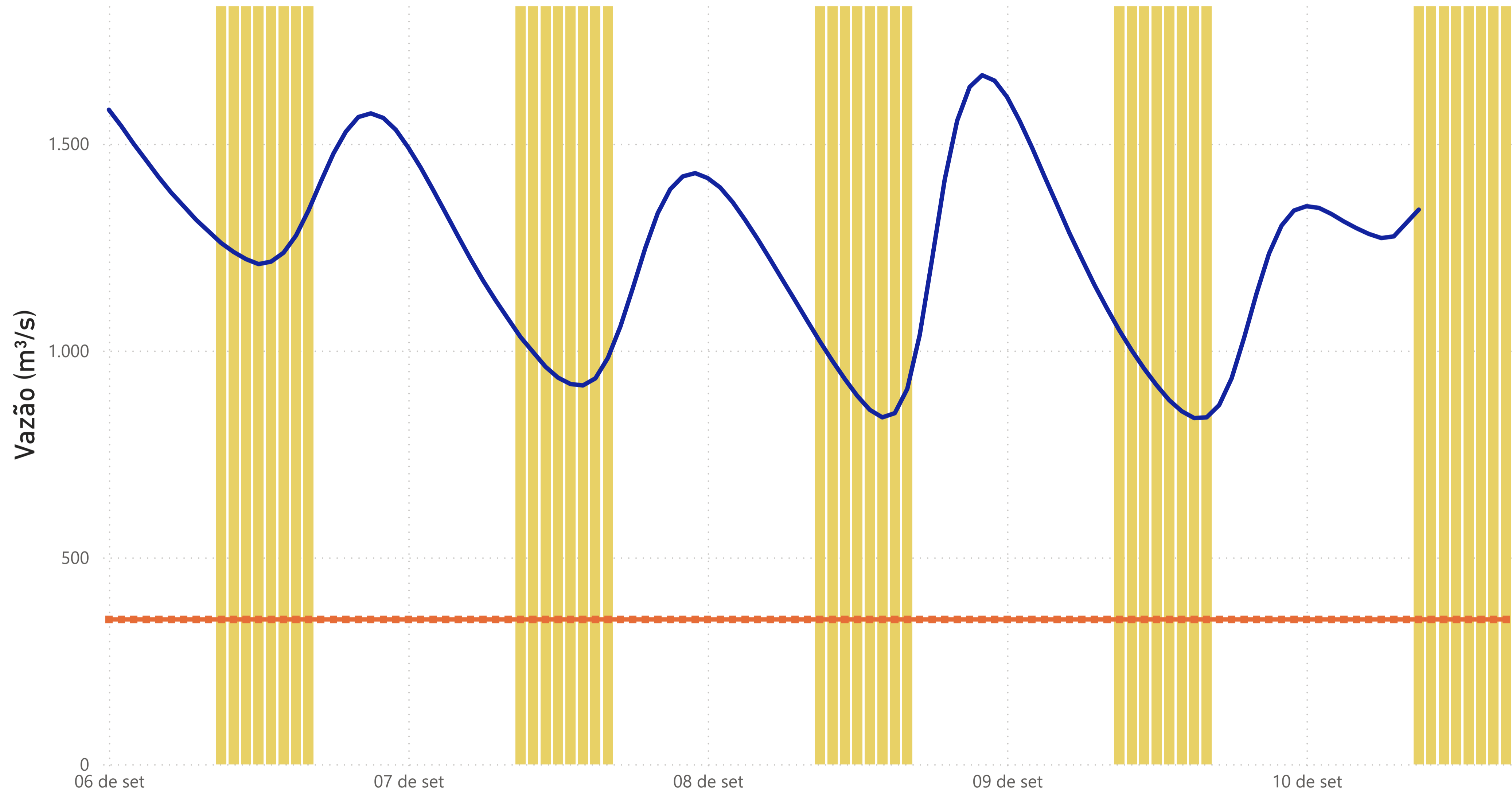
Salto Santiago			
Data	V.U. (%)	Aflu (m³/s)	Deflu (m³/s)
07/09/24	87,21	842	773
08/09/24	87,12	999	1.045
09/09/24	87,17	1.158	1.135

Segredo			
Data	V.U. (%)	Aflu (m³/s)	Deflu (m³/s)
07/09/24	56,64	416	838
08/09/24	51,26	672	963
09/09/24	47,07	914	1.144

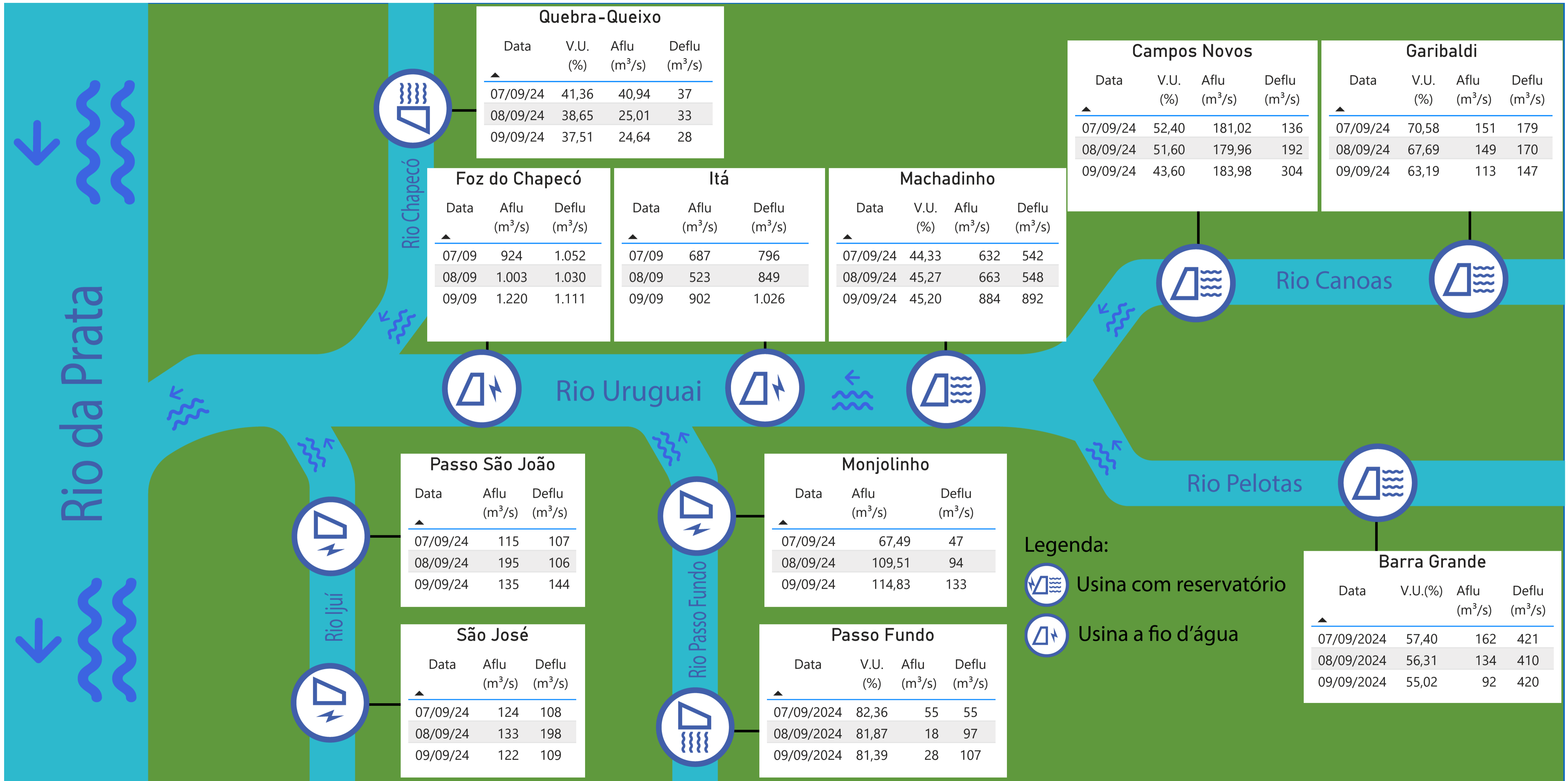
Foz do Areia			
Data	V.U. (%)	Aflu (m³/s)	Deflu (m³/s)
07/09/24	49,32	191	350
08/09/24	48,40	189	597
09/09/24	46,83	177	870

Acompanhamento dos reservatórios da Bacia do rio Iguaçu

Estação Fluviométrica - Hotel Cataratas



● Funcionamento do Parque Nacional do Iguaçu (das 9h às 16h) ● Vazão (m³/s) ■ Vazão mínima para beleza cênica (350 m³/s)



Legenda:
 Usina com reservatório
 Usina a fio d'água