




Gostaríamos de saber qual a sua opinião quanto a esse boletim. Assim, você nos ajuda a melhorar os nossos produtos. Basta clicar [aqui](#) e responder a 2 perguntas. Obrigado!

Legenda:

-  Usina com reservatório
-  Usina a fio d'água
-  Estação fluviométrica

Data	V.U. (%)	Aflu (m³/s)	Deflu (m³/s)
08/06/24	95,00	141	38
09/06/24	83,33	85	11
10/06/24	83,65	111	11

Data	Aflu (m³/s)	Deflu (m³/s)
08/06/24	99	99
09/06/24	54	54
10/06/24	88	88

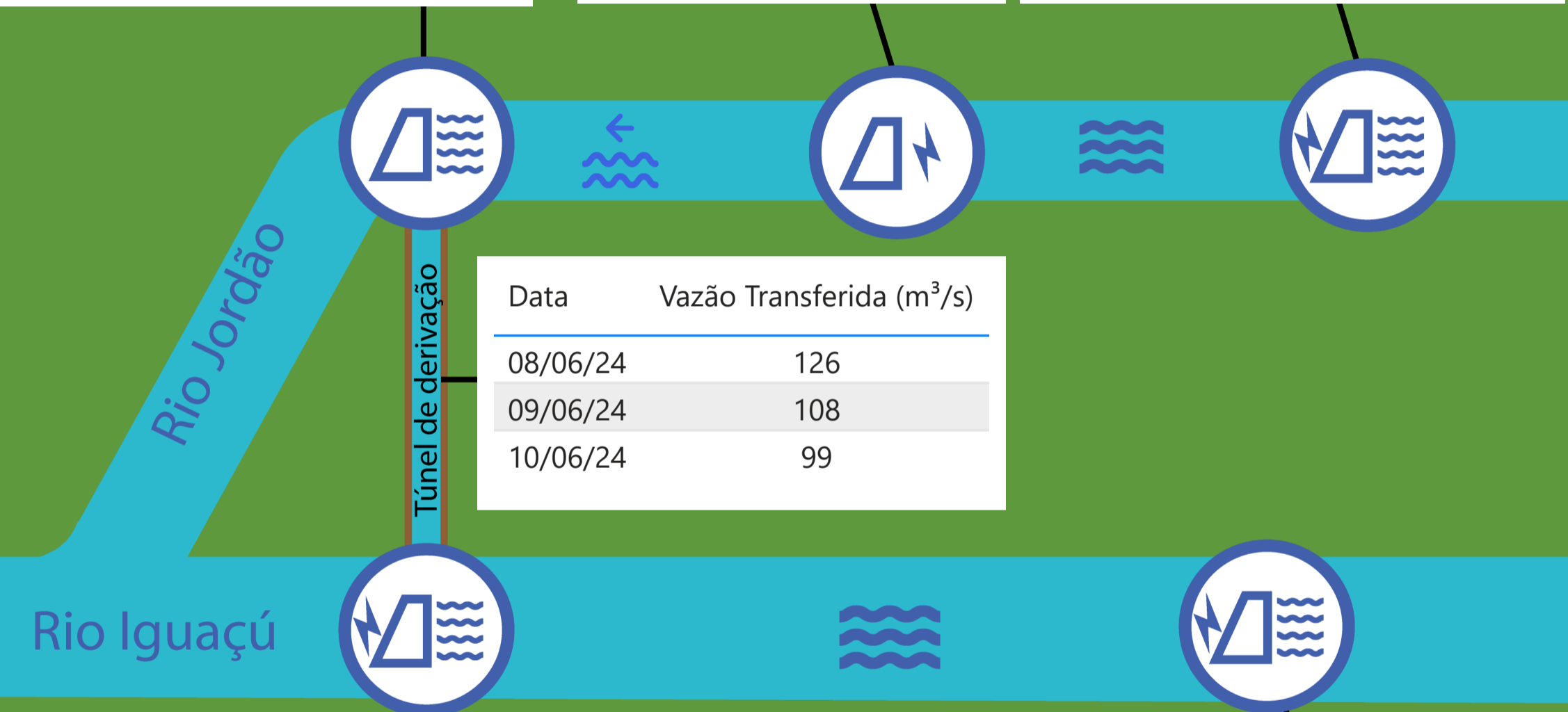
Data	V.U. (%)	Aflu (m³/s)	Deflu (m³/s)
08/06/24	93,04	75	102
09/06/24	93,41	66	55
10/06/24	92,66	63	86

Data	Q diária (m³/s)
08/06/24	2.552
09/06/24	1.910
10/06/24	1.481
11/06/24	2.082

Atualizado em:  
11/06/24 09:00

Data	Aflu (m³/s)	Deflu (m³/s)
08/06/24	1.811	1.636
09/06/24	1.263	1.152
10/06/24	1.663	1.790

Data	Aflu (m³/s)	Deflu (m³/s)
08/06/24	1.491	1.555
09/06/24	1.192	1.025
10/06/24	1.126	1.434



Data	Vazão Transferida (m³/s)
08/06/24	126
09/06/24	108
10/06/24	99

Data	Aflu (m³/s)	Deflu (m³/s)
08/06/24	1.351	1.448
09/06/24	1.226	1.125
10/06/24	1.716	1.744

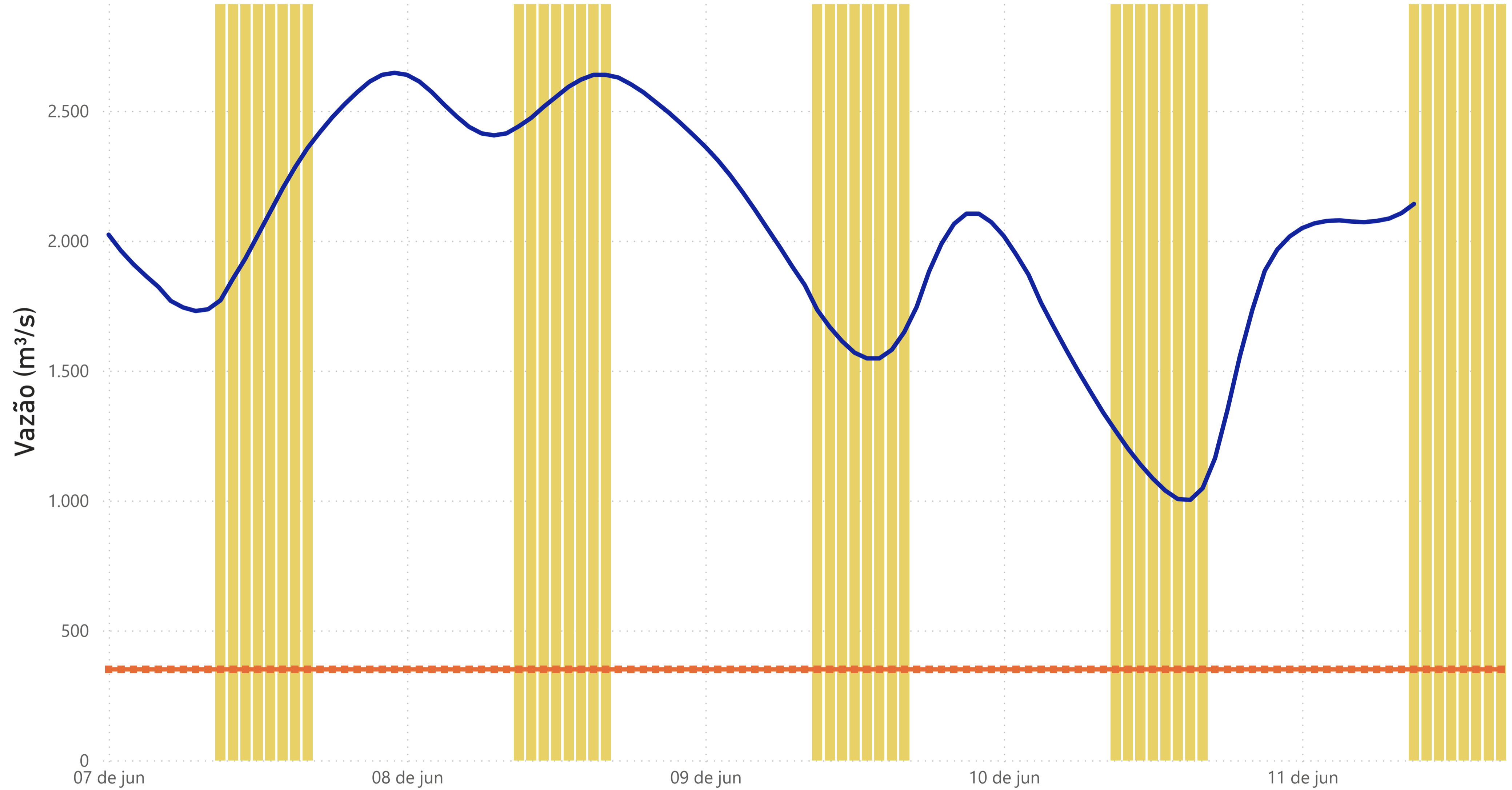
Data	V.U. (%)	Aflu (m³/s)	Deflu (m³/s)
08/06/24	87,55	1.614	1.407
09/06/24	86,97	854	1.131
10/06/24	87,41	1.265	1.058

Data	V.U. (%)	Aflu (m³/s)	Deflu (m³/s)
08/06/24	92,36	1.007	1.343
09/06/24	99,17	926	732
10/06/24	94,43	952	1.262

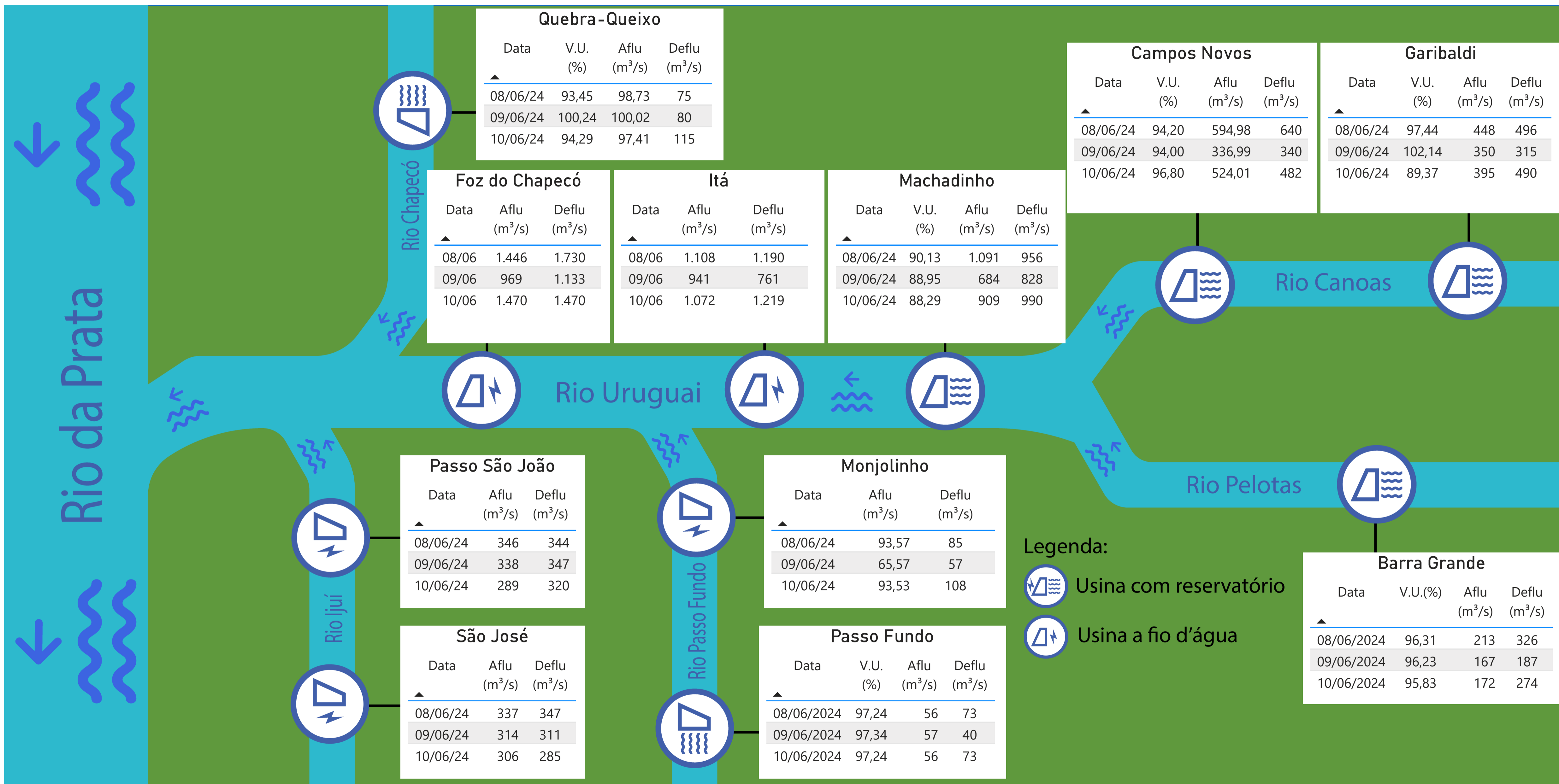
Data	V.U. (%)	Aflu (m³/s)	Deflu (m³/s)
08/06/24	99,14	987	908
09/06/24	99,21	829	798
10/06/24	98,96	714	824

# Acompanhamento dos reservatórios da Bacia do rio Iguaçu

## Estação Fluviométrica Hotel Cataratas



● Funcionamento do Parque Nacional do Iguaçu (das 9h às 16h) ● Vazão (m³/s) ■ Vazão mínima para beleza cênica (350 m³/s)



### Quebra-Queixo

Data	V.U. (%)	Aflu (m³/s)	Deflu (m³/s)
08/06/24	93,45	98,73	75
09/06/24	100,24	100,02	80
10/06/24	94,29	97,41	115

### Campos Novos

Data	V.U. (%)	Aflu (m³/s)	Deflu (m³/s)
08/06/24	94,20	594,98	640
09/06/24	94,00	336,99	340
10/06/24	96,80	524,01	482

### Garibaldi

Data	V.U. (%)	Aflu (m³/s)	Deflu (m³/s)
08/06/24	97,44	448	496
09/06/24	102,14	350	315
10/06/24	89,37	395	490

### Foz do Chapecó

Data	Aflu (m³/s)	Deflu (m³/s)
08/06	1.446	1.730
09/06	969	1.133
10/06	1.470	1.470

### Itá

Data	Aflu (m³/s)	Deflu (m³/s)
08/06	1.108	1.190
09/06	941	761
10/06	1.072	1.219

### Machadinho

Data	V.U. (%)	Aflu (m³/s)	Deflu (m³/s)
08/06/24	90,13	1.091	956
09/06/24	88,95	684	828
10/06/24	88,29	909	990

### Passo São João

Data	Aflu (m³/s)	Deflu (m³/s)
08/06/24	346	344
09/06/24	338	347
10/06/24	289	320

### Monjolinho

Data	Aflu (m³/s)	Deflu (m³/s)
08/06/24	93,57	85
09/06/24	65,57	57
10/06/24	93,53	108

### São José

Data	Aflu (m³/s)	Deflu (m³/s)
08/06/24	337	347
09/06/24	314	311
10/06/24	306	285

### Passo Fundo

Data	V.U. (%)	Aflu (m³/s)	Deflu (m³/s)
08/06/2024	97,24	56	73
09/06/2024	97,34	57	40
10/06/2024	97,24	56	73

### Barra Grande

Data	V.U.(%)	Aflu (m³/s)	Deflu (m³/s)
08/06/2024	96,31	213	326
09/06/2024	96,23	167	187
10/06/2024	95,83	172	274

Legenda:  
 Usina com reservatório  
 Usina a fio d'água