




Legenda:

-  Usina com reservatório
-  Usina a fio d'água
-  Estação fluviométrica

Jordão			
Data	V.U. (%)	Aflu (m³/s)	Deflu (m³/s)
24/08/24	83,09	72	11
25/08/24	70,07	52	11
26/08/24	64,90	61	11

Fundão		
Data	Aflu (m³/s)	Deflu (m³/s)
24/08/24	49	49
25/08/24	31	32
26/08/24	50	48

Santa Clara			
Data	V.U. (%)	Aflu (m³/s)	Deflu (m³/s)
24/08/24	31,88	43	53
25/08/24	32,21	40	30
26/08/24	32,21	49	49

UHE Itaipu Hotel Cataratas	
Data	Q diária (m³/s)
24/08/24	2.069
25/08/24	1.692
26/08/24	1.036
27/08/24	995

Atualizado em:  
27/08/24 09:00

Salto Caxias		
Data	Aflu (m³/s)	Deflu (m³/s)
24/08/24	1.481	1.292
25/08/24	1.472	584
26/08/24	1.363	1.046

Salto Osório		
Data	Aflu (m³/s)	Deflu (m³/s)
24/08/24	1.639	1.339
25/08/24	1.310	1.316
26/08/24	1.120	1.152

Data	Vazão Transferida (m³/s)
24/08/24	100
25/08/24	79
26/08/24	65

Baixo Iguaçu		
Data	Aflu (m³/s)	Deflu (m³/s)
24/08/24	1.361	1.358
25/08/24	656	739
26/08/24	942	976

Salto Santiago			
Data	V.U. (%)	Aflu (m³/s)	Deflu (m³/s)
24/08/24	86,78	1.452	1.636
25/08/24	86,68	1.265	1.311
26/08/24	86,92	1.237	1.122

Segredo			
Data	V.U. (%)	Aflu (m³/s)	Deflu (m³/s)
24/08/24	98,76	1.423	1.395
25/08/24	93,40	897	1.213
26/08/24	86,59	830	1.197

Foz do Areia			
Data	V.U. (%)	Aflu (m³/s)	Deflu (m³/s)
24/08/24	66,85	302	1.334
25/08/24	65,69	289	797
26/08/24	64,61	293	768

Rio Paraná

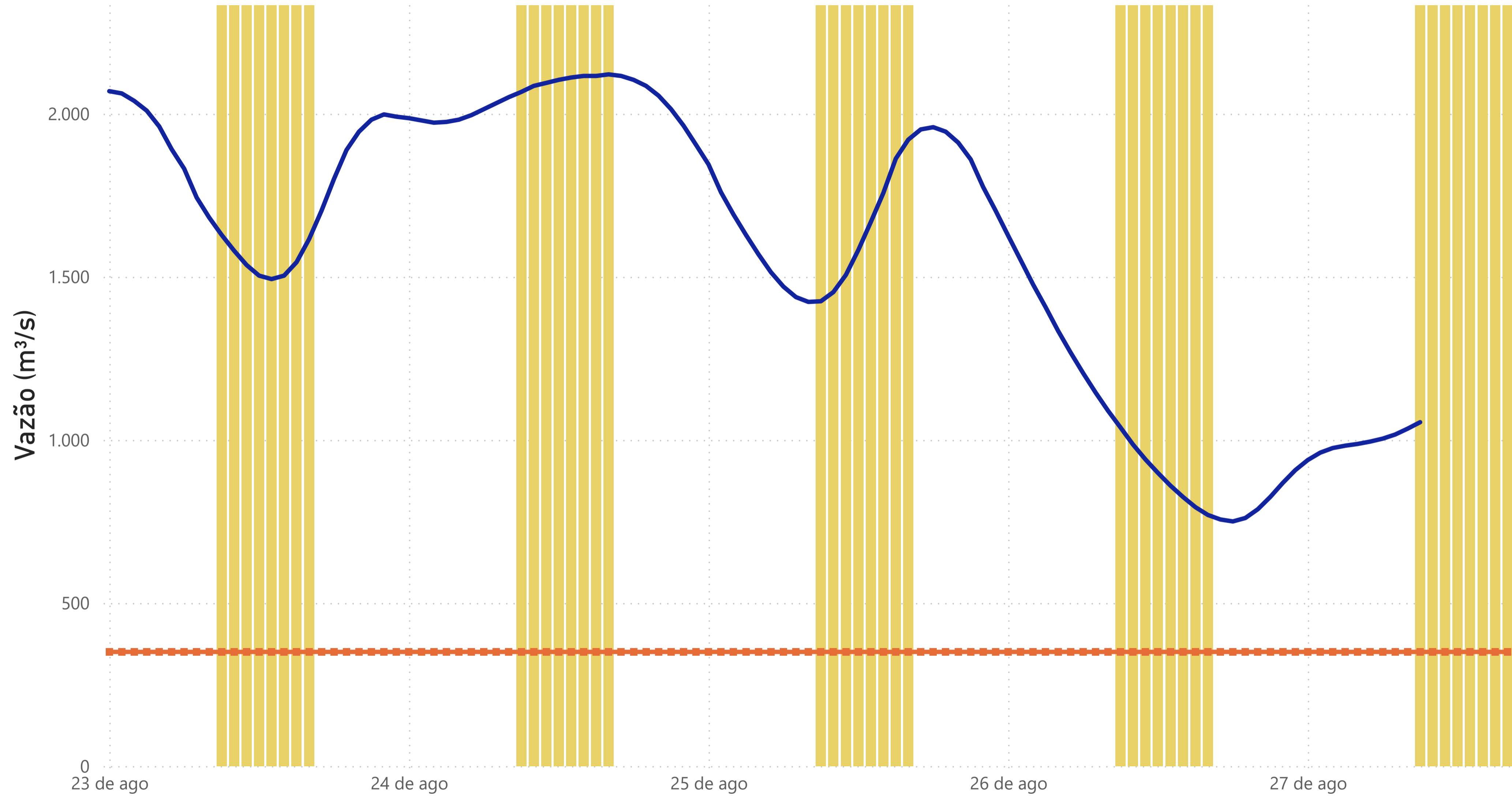
Rio Iguaçu

Rio Jordão

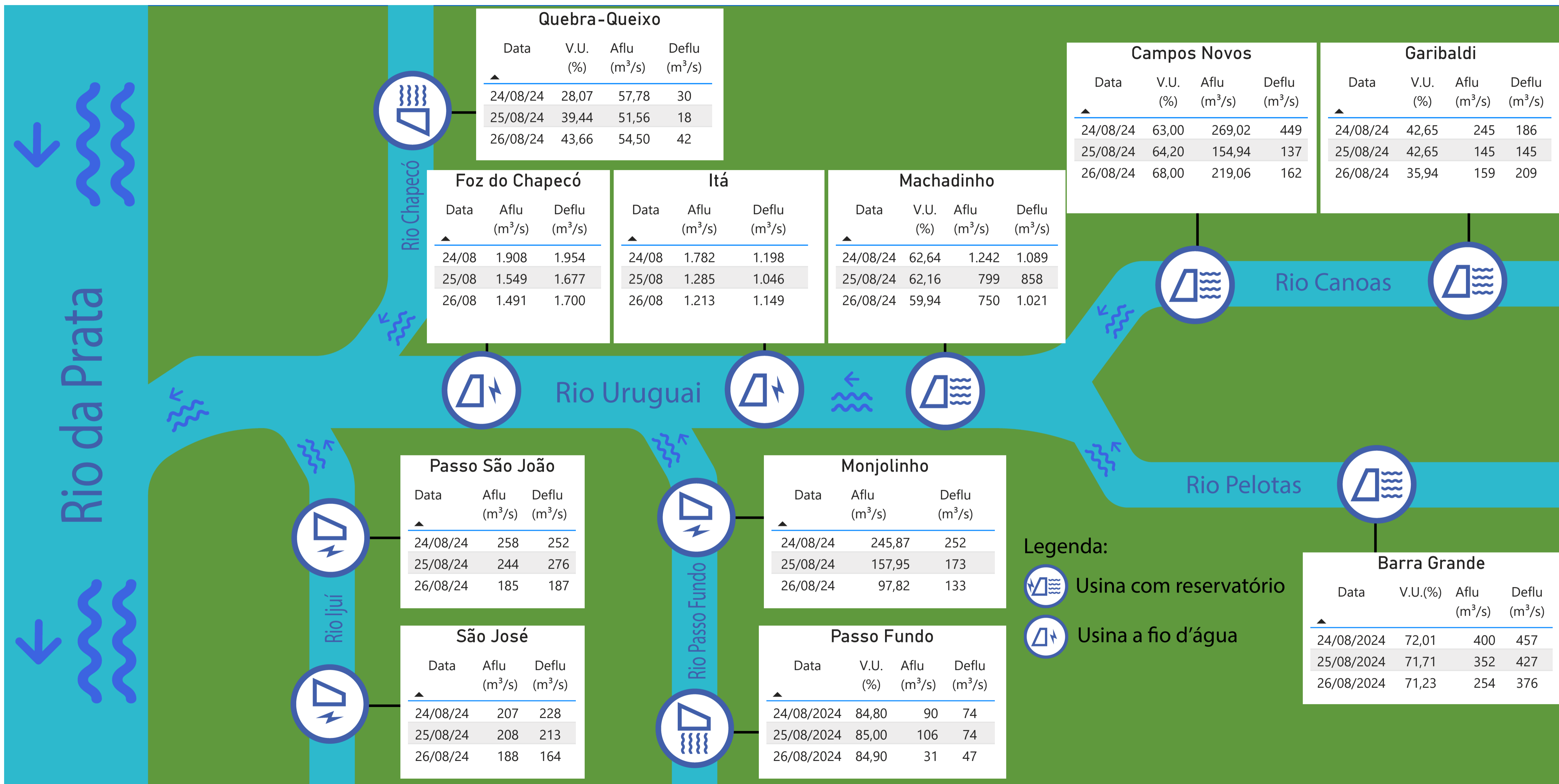
Túnel de derivação

# Acompanhamento dos reservatórios da Bacia do rio Iguaçu

## Estação Fluviométrica - Hotel Cataratas



● Funcionamento do Parque Nacional do Iguaçu (das 9h às 16h) ● Vazão (m³/s) ■ Vazão mínima para beleza cênica (350 m³/s)



**Quebra-Queixo**

Data	V.U. (%)	Aflu (m³/s)	Deflu (m³/s)
24/08/24	28,07	57,78	30
25/08/24	39,44	51,56	18
26/08/24	43,66	54,50	42

**Campos Novos**

Data	V.U. (%)	Aflu (m³/s)	Deflu (m³/s)
24/08/24	63,00	269,02	449
25/08/24	64,20	154,94	137
26/08/24	68,00	219,06	162

**Garibaldi**

Data	V.U. (%)	Aflu (m³/s)	Deflu (m³/s)
24/08/24	42,65	245	186
25/08/24	42,65	145	145
26/08/24	35,94	159	209

**Foz do Chapecó**

Data	Aflu (m³/s)	Deflu (m³/s)
24/08	1.908	1.954
25/08	1.549	1.677
26/08	1.491	1.700

**Itá**

Data	Aflu (m³/s)	Deflu (m³/s)
24/08	1.782	1.198
25/08	1.285	1.046
26/08	1.213	1.149

**Machadinho**

Data	V.U. (%)	Aflu (m³/s)	Deflu (m³/s)
24/08/24	62,64	1.242	1.089
25/08/24	62,16	799	858
26/08/24	59,94	750	1.021

**Passo São João**

Data	Aflu (m³/s)	Deflu (m³/s)
24/08/24	258	252
25/08/24	244	276
26/08/24	185	187

**Monjolinho**

Data	Aflu (m³/s)	Deflu (m³/s)
24/08/24	245,87	252
25/08/24	157,95	173
26/08/24	97,82	133

**São José**

Data	Aflu (m³/s)	Deflu (m³/s)
24/08/24	207	228
25/08/24	208	213
26/08/24	188	164

**Passo Fundo**

Data	V.U. (%)	Aflu (m³/s)	Deflu (m³/s)
24/08/2024	84,80	90	74
25/08/2024	85,00	106	74
26/08/2024	84,90	31	47

**Barra Grande**

Data	V.U.(%)	Aflu (m³/s)	Deflu (m³/s)
24/08/2024	72,01	400	457
25/08/2024	71,71	352	427
26/08/2024	71,23	254	376

**Legenda:**  
 Usina com reservatório  
 Usina a fio d'água