




Legenda:

-  Usina com reservatório
-  Usina a fio d'água
-  Estação fluviométrica

Jordão			
Data	V.U. (%)	Aflu (m³/s)	Deflu (m³/s)
18/08/24	68,28	97	10
19/08/24	72,85	116	10
20/08/24	79,87	128	11

Fundão		
Data	Aflu (m³/s)	Deflu (m³/s)
18/08/24	85	84
19/08/24	104	103
20/08/24	112	110

Santa Clara			
Data	V.U. (%)	Aflu (m³/s)	Deflu (m³/s)
18/08/24	43,73	47	83
19/08/24	41,75	40	100
20/08/24	39,37	55	127

UHE Itaipu Hotel Cataratas	
Data	Q diária (m³/s)
18/08/24	1.633
19/08/24	1.606
20/08/24	1.983
21/08/24	1.611

Atualizado em:  
21/08/24 10:00

Salto Caxias		
Data	Aflu (m³/s)	Deflu (m³/s)
18/08/24	1.255	1.429
19/08/24	1.512	1.750
20/08/24	1.445	1.651

Salto Osório		
Data	Aflu (m³/s)	Deflu (m³/s)
18/08/24	1.362	1.068
19/08/24	1.327	1.314
20/08/24	1.223	1.255

Data	Vazão Transferida (m³/s)
18/08/24	90
19/08/24	93
20/08/24	96

Baixo Iguaçu		
Data	Aflu (m³/s)	Deflu (m³/s)
18/08/24	1.292	1.292
19/08/24	1.661	1.644
20/08/24	1.413	1.451

Salto Santiago			
Data	V.U. (%)	Aflu (m³/s)	Deflu (m³/s)
18/08/24	86,44	1.143	1.327
19/08/24	86,35	1.282	1.328
20/08/24	86,30	1.201	1.224

Segredo			
Data	V.U. (%)	Aflu (m³/s)	Deflu (m³/s)
18/08/24	75,09	927	1.161
19/08/24	77,53	1.233	1.217
20/08/24	83,90	1.379	1.192

Foz do Areia			
Data	V.U. (%)	Aflu (m³/s)	Deflu (m³/s)
18/08/24	79,79	297	819
19/08/24	77,84	296	1.155
20/08/24	75,62	305	1.284

Rio Paraná

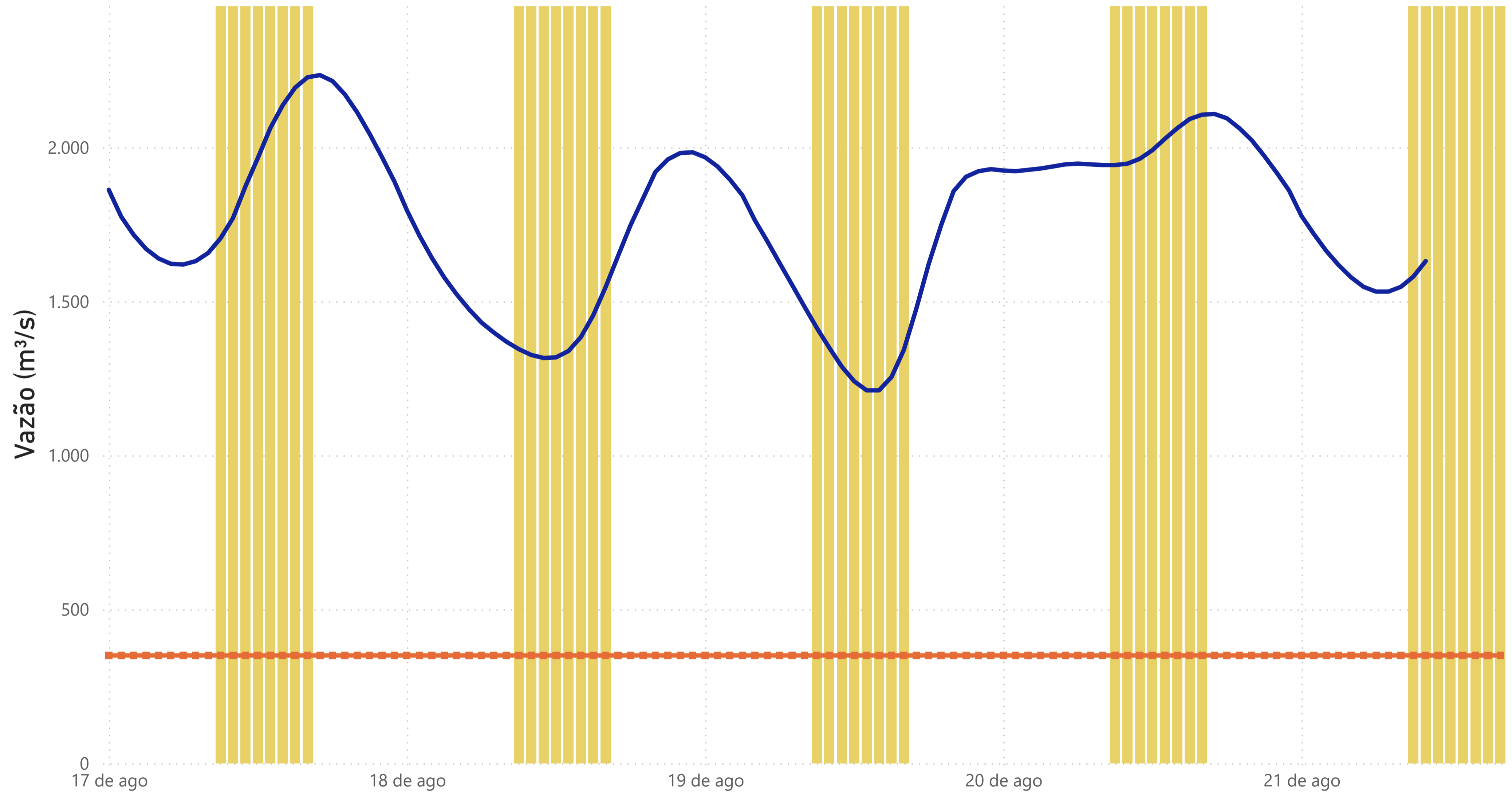
Rio Iguaçu

Rio Jordão

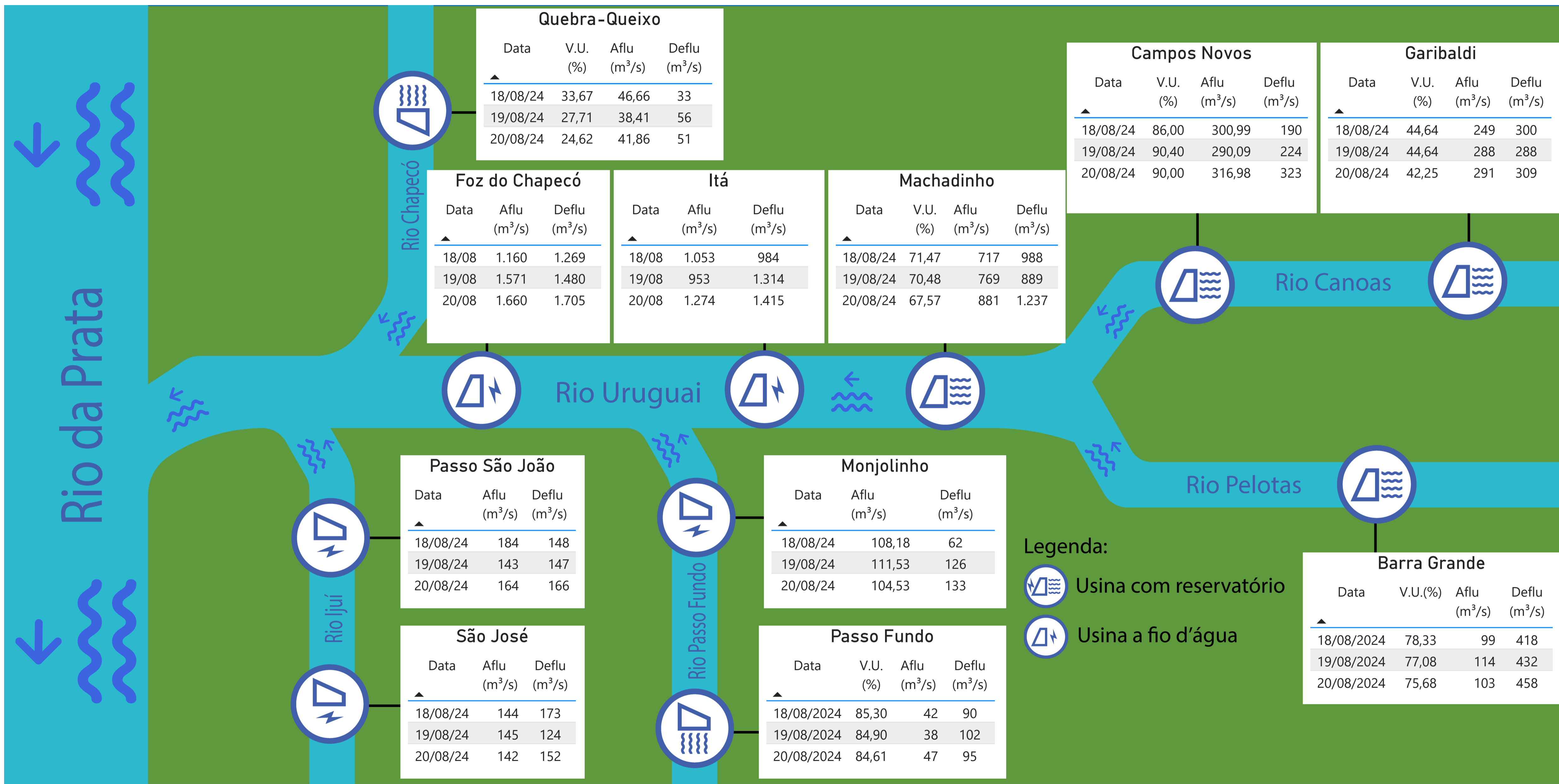
Túnel de derivação

# Acompanhamento dos reservatórios da Bacia do rio Iguaçu

## Estação Fluviométrica - Hotel Cataratas



● Funcionamento do Parque Nacional do Iguaçu (das 9h às 16h) ● Vazão (m³/s) ■ Vazão mínima para beleza cênica (350 m³/s)



**Quebra-Queixo**

Data	V.U. (%)	Aflu (m³/s)	Deflu (m³/s)
18/08/24	33,67	46,66	33
19/08/24	27,71	38,41	56
20/08/24	24,62	41,86	51

**Campos Novos**

Data	V.U. (%)	Aflu (m³/s)	Deflu (m³/s)
18/08/24	86,00	300,99	190
19/08/24	90,40	290,09	224
20/08/24	90,00	316,98	323

**Garibaldi**

Data	V.U. (%)	Aflu (m³/s)	Deflu (m³/s)
18/08/24	44,64	249	300
19/08/24	44,64	288	288
20/08/24	42,25	291	309

**Foz do Chapecó**

Data	Aflu (m³/s)	Deflu (m³/s)
18/08	1.160	1.269
19/08	1.571	1.480
20/08	1.660	1.705

**Itá**

Data	Aflu (m³/s)	Deflu (m³/s)
18/08	1.053	984
19/08	953	1.314
20/08	1.274	1.415

**Machadinho**

Data	V.U. (%)	Aflu (m³/s)	Deflu (m³/s)
18/08/24	71,47	717	988
19/08/24	70,48	769	889
20/08/24	67,57	881	1.237

**Passo São João**

Data	Aflu (m³/s)	Deflu (m³/s)
18/08/24	184	148
19/08/24	143	147
20/08/24	164	166

**Monjolinho**

Data	Aflu (m³/s)	Deflu (m³/s)
18/08/24	108,18	62
19/08/24	111,53	126
20/08/24	104,53	133

**São José**

Data	Aflu (m³/s)	Deflu (m³/s)
18/08/24	144	173
19/08/24	145	124
20/08/24	142	152

**Passo Fundo**

Data	V.U. (%)	Aflu (m³/s)	Deflu (m³/s)
18/08/2024	85,30	42	90
19/08/2024	84,90	38	102
20/08/2024	84,61	47	95

**Barra Grande**

Data	V.U.(%)	Aflu (m³/s)	Deflu (m³/s)
18/08/2024	78,33	99	418
19/08/2024	77,08	114	432
20/08/2024	75,68	103	458

**Legenda:**  
 Usina com reservatório  
 Usina a fio d'água