




Legenda:

-  Usina com reservatório
-  Usina a fio d'água
-  Estação fluviométrica

Jordão			
Data	V.U. (%)	Aflu (m³/s)	Deflu (m³/s)
17/08/24	69,27	89	11
18/08/24	68,28	97	10
19/08/24	72,72	116	10

Fundão		
Data	Aflu (m³/s)	Deflu (m³/s)
17/08/24	70	72
18/08/24	85	84
19/08/24	104	103

Santa Clara			
Data	V.U. (%)	Aflu (m³/s)	Deflu (m³/s)
17/08/24	44,92	53	73
18/08/24	43,73	47	83
19/08/24	41,75	40	100

UHE Itaipu Hotel Cataratas	
Data	Q diária (m³/s)
17/08/24	2.084
18/08/24	1.574
19/08/24	1.606
20/08/24	1.937

Atualizado em:
20/08/24 09:00

Salto Caxias		
Data	Aflu (m³/s)	Deflu (m³/s)
17/08/24	1.307	1.323
18/08/24	1.255	1.429
19/08/24	1.512	1.750

Salto Osório		
Data	Aflu (m³/s)	Deflu (m³/s)
17/08/24	1.048	1.150
18/08/24	1.362	1.068
19/08/24	1.327	1.314

Data	Vazão Transferida (m³/s)
17/08/24	87
18/08/24	90
19/08/24	93

Baixo Iguaçu		
Data	Aflu (m³/s)	Deflu (m³/s)
17/08/24	1.223	1.209
18/08/24	1.292	1.292
19/08/24	1.661	1.644

Salto Santiago			
Data	V.U. (%)	Aflu (m³/s)	Deflu (m³/s)
17/08/24	86,78	1.215	1.077
18/08/24	86,44	1.166	1.327
19/08/24	86,35	1.282	1.328

Segredo			
Data	V.U. (%)	Aflu (m³/s)	Deflu (m³/s)
17/08/24	78,35	971	1.158
18/08/24	75,09	927	1.161
19/08/24	77,53	1.233	1.217

Foz do Areia			
Data	V.U. (%)	Aflu (m³/s)	Deflu (m³/s)
17/08/24	80,98	327	878
18/08/24	79,79	297	819
19/08/24	77,84	296	1.155

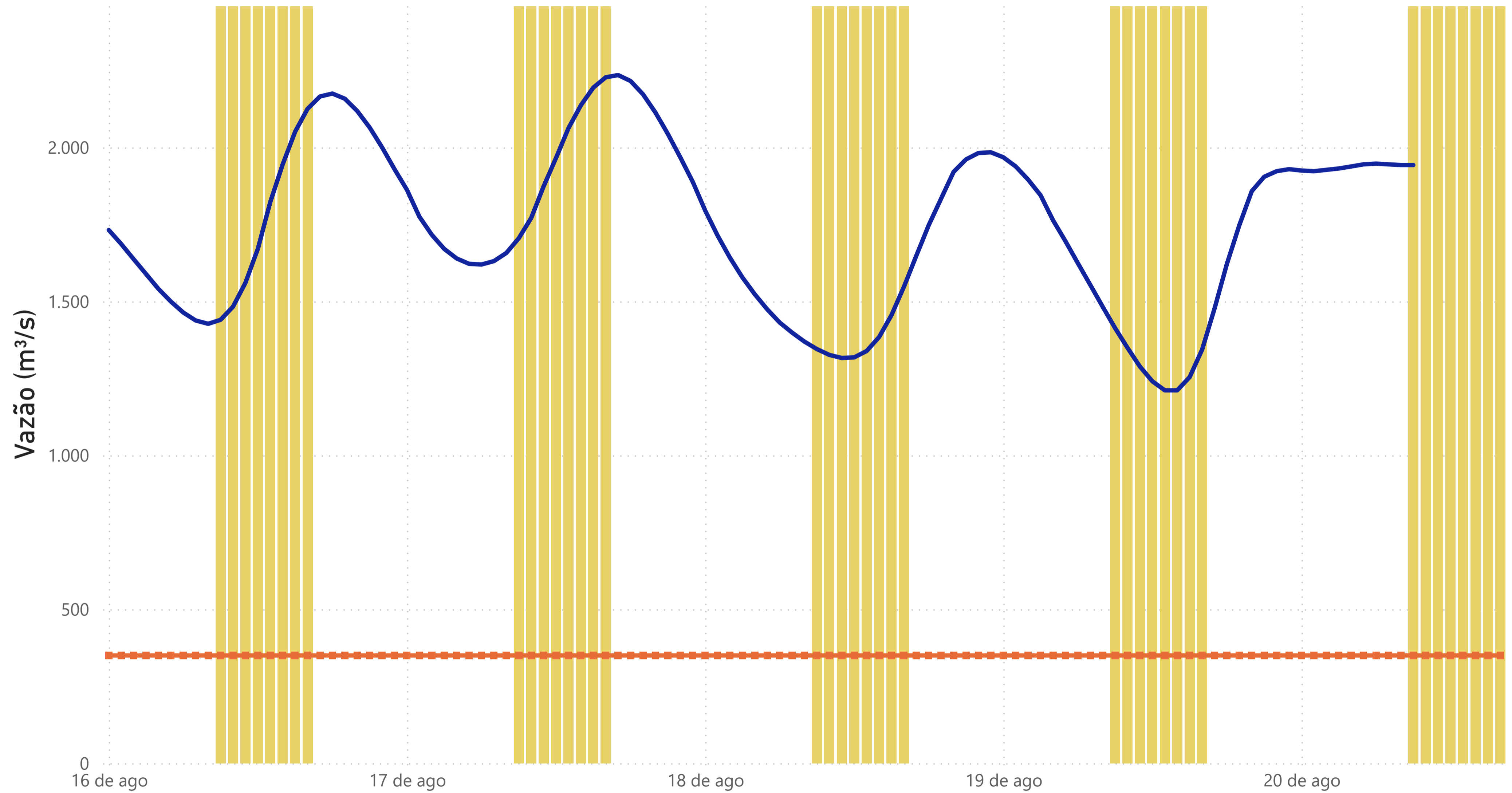
Rio Paraná

Rio Iguaçu

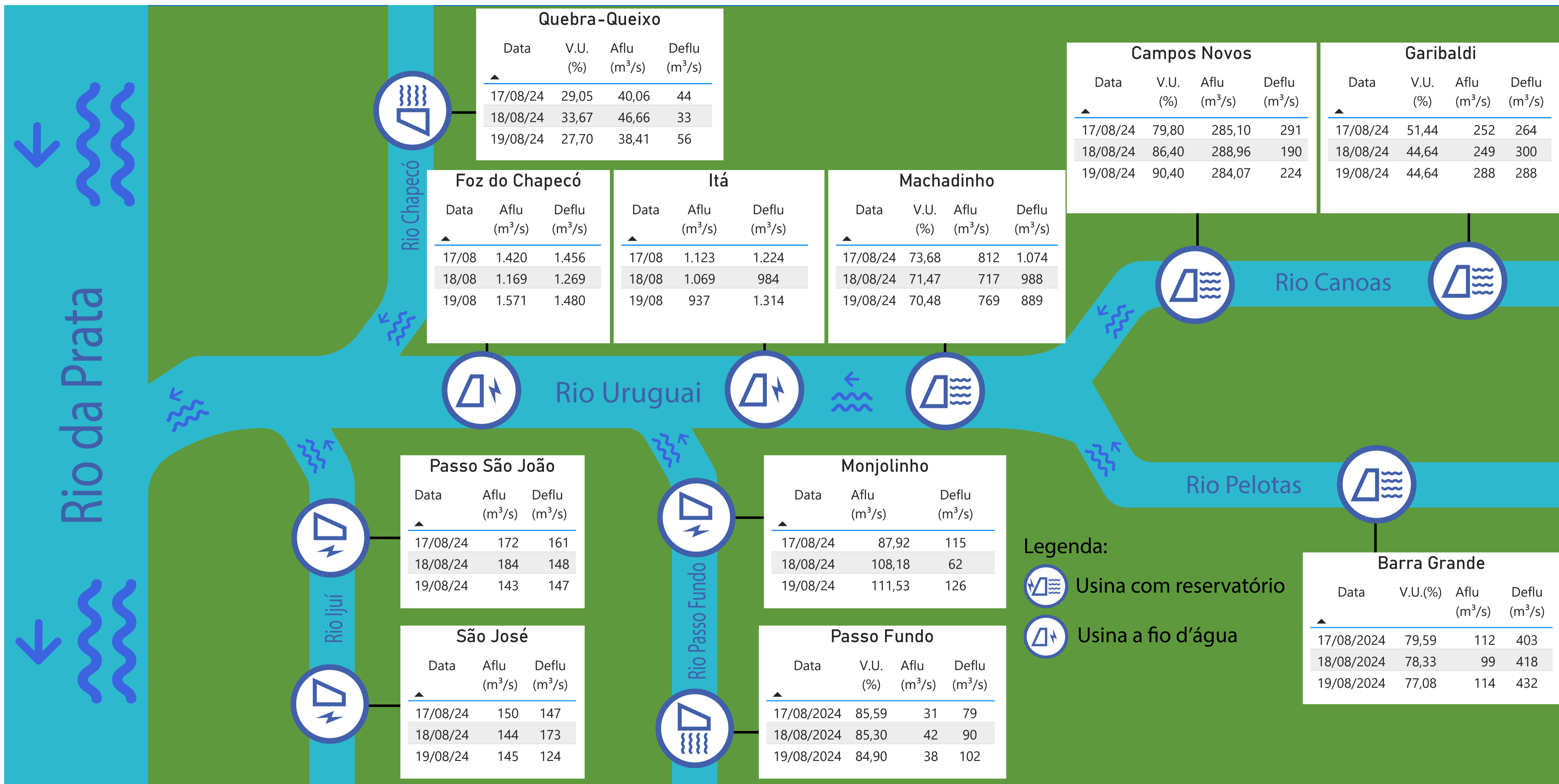
Rio Jordão

Túnel de derivação

Estação Fluviométrica - Hotel Cataratas



● Funcionamento do Parque Nacional do Iguaçu (das 9h às 16h) ● Vazão (m³/s) ■ Vazão mínima para beleza cênica (350 m³/s)



Quebra-Queixo

Data	V.U. (%)	Aflu (m³/s)	Deflu (m³/s)
17/08/24	29,05	40,06	44
18/08/24	33,67	46,66	33
19/08/24	27,70	38,41	56

Campos Novos

Data	V.U. (%)	Aflu (m³/s)	Deflu (m³/s)
17/08/24	79,80	285,10	291
18/08/24	86,40	288,96	190
19/08/24	90,40	284,07	224

Garibaldi

Data	V.U. (%)	Aflu (m³/s)	Deflu (m³/s)
17/08/24	51,44	252	264
18/08/24	44,64	249	300
19/08/24	44,64	288	288

Foz do Chapecó

Data	Aflu (m³/s)	Deflu (m³/s)
17/08	1.420	1.456
18/08	1.169	1.269
19/08	1.571	1.480

Itá

Data	Aflu (m³/s)	Deflu (m³/s)
17/08	1.123	1.224
18/08	1.069	984
19/08	937	1.314

Machadinho

Data	V.U. (%)	Aflu (m³/s)	Deflu (m³/s)
17/08/24	73,68	812	1.074
18/08/24	71,47	717	988
19/08/24	70,48	769	889

Passo São João

Data	Aflu (m³/s)	Deflu (m³/s)
17/08/24	172	161
18/08/24	184	148
19/08/24	143	147

Monjolinho

Data	Aflu (m³/s)	Deflu (m³/s)
17/08/24	87,92	115
18/08/24	108,18	62
19/08/24	111,53	126

São José

Data	Aflu (m³/s)	Deflu (m³/s)
17/08/24	150	147
18/08/24	144	173
19/08/24	145	124

Passo Fundo

Data	V.U. (%)	Aflu (m³/s)	Deflu (m³/s)
17/08/2024	85,59	31	79
18/08/2024	85,30	42	90
19/08/2024	84,90	38	102

Barra Grande

Data	V.U.(%)	Aflu (m³/s)	Deflu (m³/s)
17/08/2024	79,59	112	403
18/08/2024	78,33	99	418
19/08/2024	77,08	114	432

Legenda:
 Usina com reservatório
 Usina a fio d'água