




Legenda:

-  Usina com reservatório
-  Usina a fio d'água
-  Estação fluviométrica

UHE Itaipu Hotel Cataratas

Data	Q diária (m³/s)
18/03/24	966
19/03/24	1.904
20/03/24	2.146
21/03/24	2.218

Atualizado em:
21/03/24 10:00

Salto Caxias

Data	Aflu (m³/s)	Deflu (m³/s)
18/03/24	1.780	1.812
19/03/24	1.976	1.849
20/03/24	1.919	2.141

Salto Osório

Data	Aflu (m³/s)	Deflu (m³/s)
18/03/24	1.248	1.370
19/03/24	1.442	1.455
20/03/24	1.439	1.323

Jordão

Data	V.U. (%)	Aflu (m³/s)	Deflu (m³/s)
18/03/24	81,02	152	22
19/03/24	88,01	171	22
20/03/24	98,15	193	22

Fundão

Data	Aflu (m³/s)	Deflu (m³/s)
18/03/24	119	118
19/03/24	138	141
20/03/24	159	156

Santa Clara

Data	V.U. (%)	Aflu (m³/s)	Deflu (m³/s)
18/03/24	53,97	140	113
19/03/24	54,03	133	131
20/03/24	56,36	225	154

Túnel de derivação

Data	Vazão Transferida (m³/s)
18/03/24	122
19/03/24	129
20/03/24	141

Baixo Iguaçu

Data	Aflu (m³/s)	Deflu (m³/s)
18/03/24	1.603	1.610
19/03/24	1.817	1.793
20/03/24	1.892	1.944

Salto Santiago

Data	V.U. (%)	Aflu (m³/s)	Deflu (m³/s)
18/03/24	66,60	1.220	1.220
19/03/24	66,16	1.182	1.394
20/03/24	65,89	1.274	1.401

Segredo

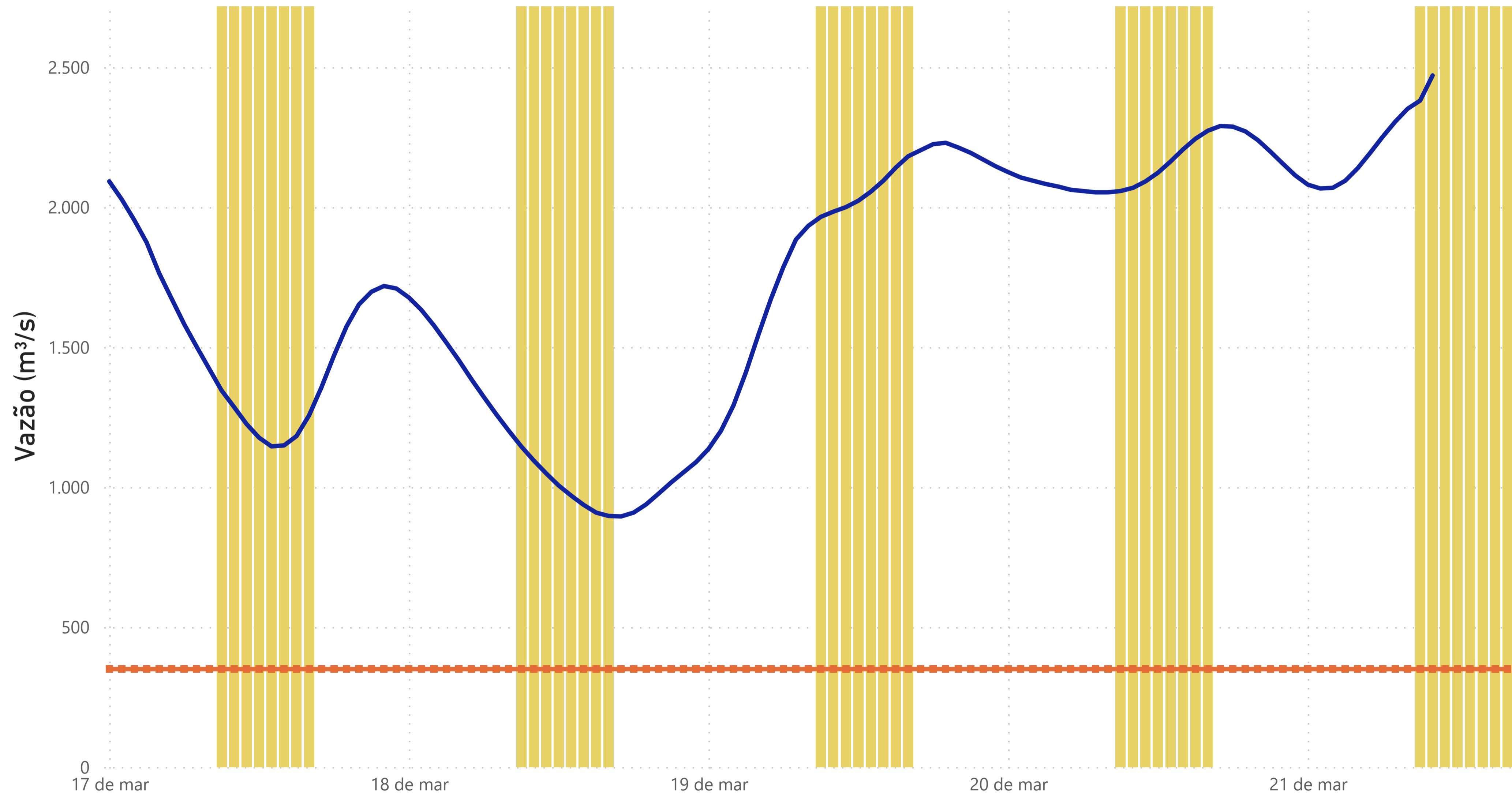
Data	V.U. (%)	Aflu (m³/s)	Deflu (m³/s)
18/03/24	64,32	998	1.102
19/03/24	65,34	1.058	1.142
20/03/24	67,57	1.115	1.157

Foz do Areia

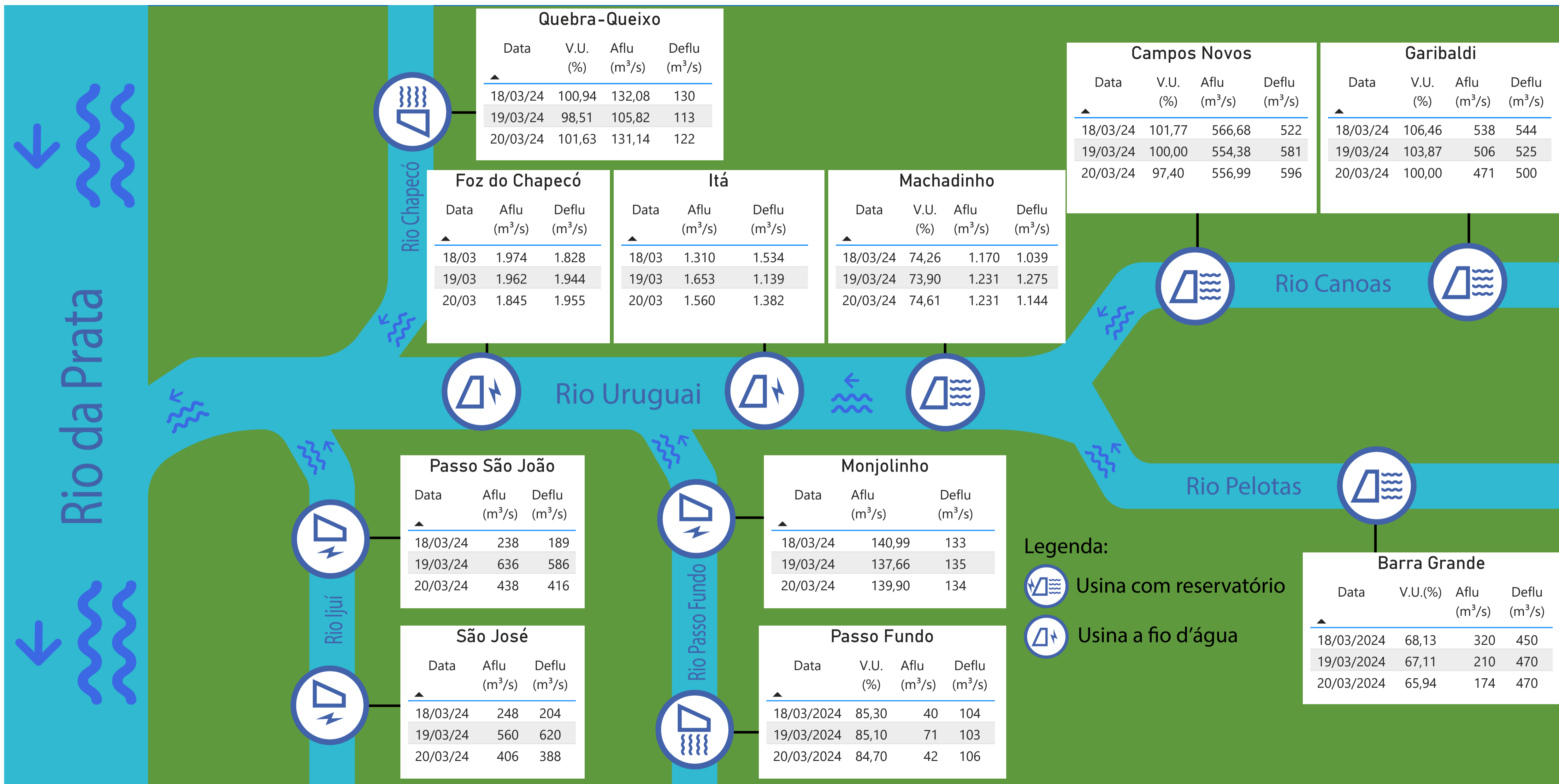
Data	V.U. (%)	Aflu (m³/s)	Deflu (m³/s)
18/03/24	63,52	588	842
19/03/24	62,83	587	890
20/03/24	62,09	616	942

Acompanhamento dos reservatórios da Bacia do rio Iguaçu

Estação Fluviométrica UHE Itaipu Hotel Cataratas



● Funcionamento do Parque Nacional do Iguaçu (das 9h às 16h) ● Vazão (m³/s) ■ Vazão mínima para beleza cênica (350 m³/s)



Quebra-Queixo

Data	V.U. (%)	Aflu (m³/s)	Deflu (m³/s)
18/03/24	100,94	132,08	130
19/03/24	98,51	105,82	113
20/03/24	101,63	131,14	122

Campos Novos

Data	V.U. (%)	Aflu (m³/s)	Deflu (m³/s)
18/03/24	101,77	566,68	522
19/03/24	100,00	554,38	581
20/03/24	97,40	556,99	596

Garibaldi

Data	V.U. (%)	Aflu (m³/s)	Deflu (m³/s)
18/03/24	106,46	538	544
19/03/24	103,87	506	525
20/03/24	100,00	471	500

Foz do Chapecó

Data	Aflu (m³/s)	Deflu (m³/s)
18/03	1.974	1.828
19/03	1.962	1.944
20/03	1.845	1.955

Itá

Data	Aflu (m³/s)	Deflu (m³/s)
18/03	1.310	1.534
19/03	1.653	1.139
20/03	1.560	1.382

Machadinho

Data	V.U. (%)	Aflu (m³/s)	Deflu (m³/s)
18/03/24	74,26	1.170	1.039
19/03/24	73,90	1.231	1.275
20/03/24	74,61	1.231	1.144

Passo São João

Data	Aflu (m³/s)	Deflu (m³/s)
18/03/24	238	189
19/03/24	636	586
20/03/24	438	416

Monjolinho

Data	Aflu (m³/s)	Deflu (m³/s)
18/03/24	140,99	133
19/03/24	137,66	135
20/03/24	139,90	134

São José

Data	Aflu (m³/s)	Deflu (m³/s)
18/03/24	248	204
19/03/24	560	620
20/03/24	406	388

Passo Fundo

Data	V.U. (%)	Aflu (m³/s)	Deflu (m³/s)
18/03/2024	85,30	40	104
19/03/2024	85,10	71	103
20/03/2024	84,70	42	106

Barra Grande

Data	V.U.(%)	Aflu (m³/s)	Deflu (m³/s)
18/03/2024	68,13	320	450
19/03/2024	67,11	210	470
20/03/2024	65,94	174	470

Legenda:
 Usina com reservatório
 Usina a fio d'água