




Gostaríamos de saber qual a sua opinião quanto a esse boletim. Assim, você nos ajuda a melhorar os nossos produtos. Basta clicar [aqui](#) e responder a 2 perguntas. Obrigado!

Legenda:

-  Usina com reservatório
-  Usina a fio d'água
-  Estação fluviométrica

Jordão			
Data	V.U. (%)	Aflu (m³/s)	Deflu (m³/s)
06/08/24	102,14	173	14
07/08/24	103,22	189	52
08/08/24	103,63	197	65

Fundão		
Data	Aflu (m³/s)	Deflu (m³/s)
06/08/24	158	155
07/08/24	157	155
08/08/24	155	154

Santa Clara			
Data	V.U. (%)	Aflu (m³/s)	Deflu (m³/s)
06/08/24	59,75	61	151
07/08/24	56,96	66	150
08/08/24	54,03	65	154

UHE Itaipu Hotel Cataratas	
Data	Q diária (m³/s)
06/08/24	2.360
07/08/24	1.874
08/08/24	2.238
09/08/24	1.552

Atualizado em:
09/08/24 10:00

Salto Caxias		
Data	Aflu (m³/s)	Deflu (m³/s)
06/08/24	1.608	1.640
07/08/24	1.400	2.082
08/08/24	1.391	1.518

Salto Osório		
Data	Aflu (m³/s)	Deflu (m³/s)
06/08/24	1.081	1.323
07/08/24	1.097	1.053
08/08/24	1.127	1.133

Túnel de derivação	
Data	Vazão Transferida (m³/s)
06/08/24	127
07/08/24	134
08/08/24	131

Rio Paraná

Rio Iguaçu

Rio Jordão

Baixo Iguaçu		
Data	Aflu (m³/s)	Deflu (m³/s)
06/08/24	1.377	1.418
07/08/24	1.927	1.855
08/08/24	1.482	1.430

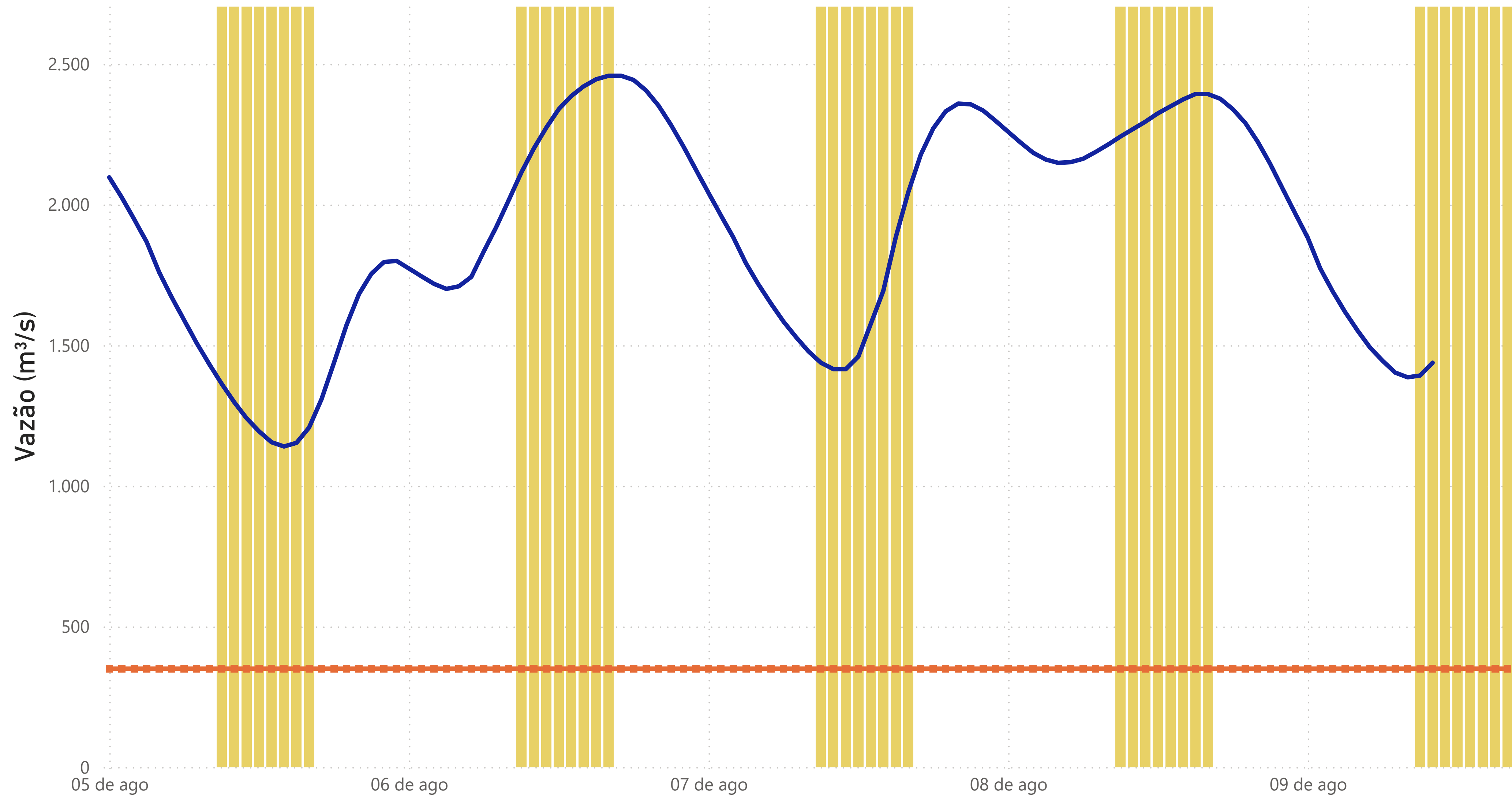
Salto Santiago			
Data	V.U. (%)	Aflu (m³/s)	Deflu (m³/s)
06/08/24	86,44	1.148	1.079
07/08/24	86,78	1.278	1.117
08/08/24	87,36	1.410	1.134

Segredo			
Data	V.U. (%)	Aflu (m³/s)	Deflu (m³/s)
06/08/24	88,65	1.078	1.158
07/08/24	90,71	1.113	1.154
08/08/24	96,49	1.415	1.289

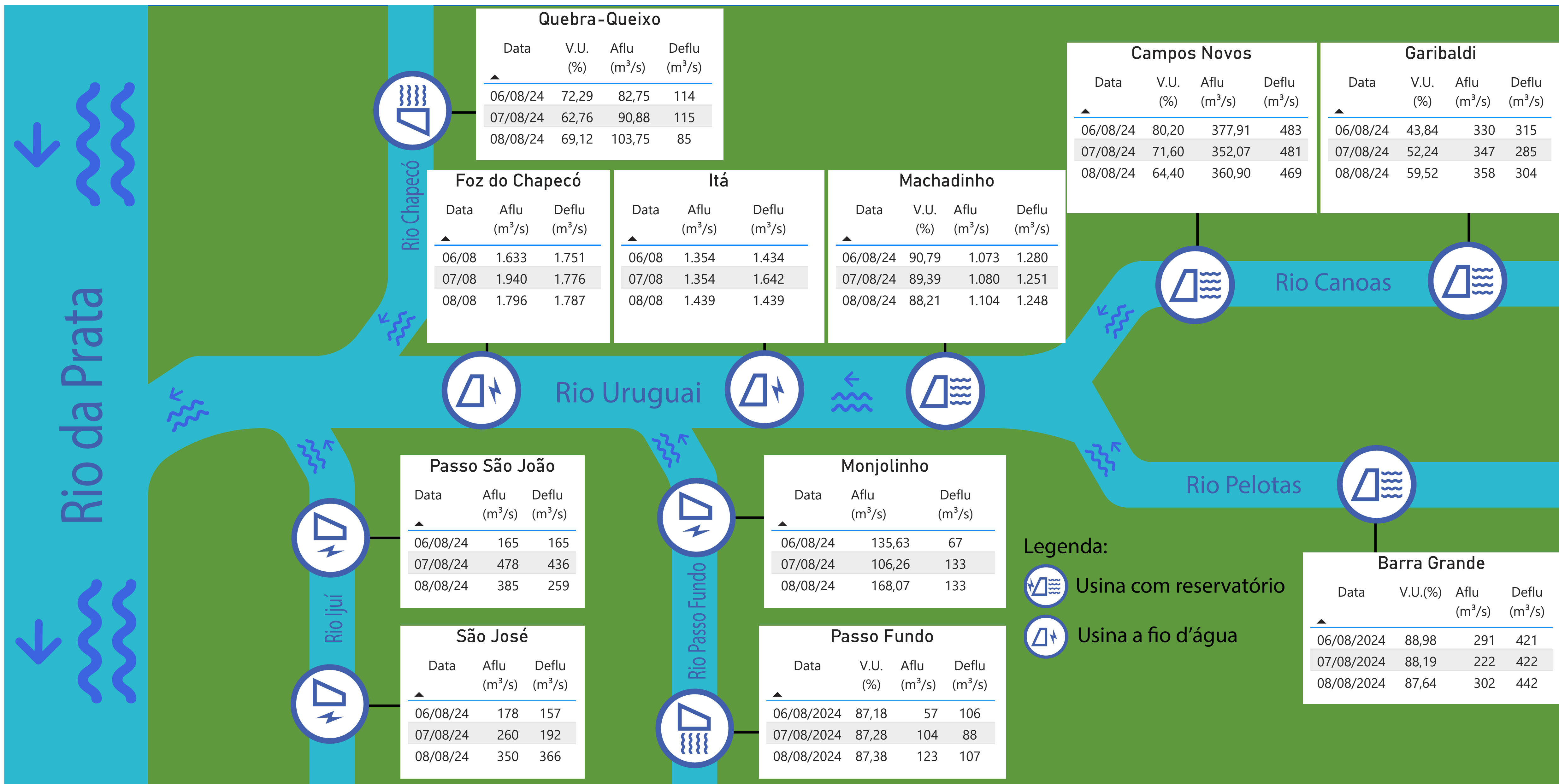
Foz do Areia			
Data	V.U. (%)	Aflu (m³/s)	Deflu (m³/s)
06/08/24	95,55	561	930
07/08/24	94,50	508	969
08/08/24	92,63	464	1.289

Acompanhamento dos reservatórios da Bacia do rio Iguaçu

Estação Fluviométrica - Hotel Cataratas



● Funcionamento do Parque Nacional do Iguaçu (das 9h às 16h) ● Vazão (m³/s) ■ Vazão mínima para beleza cênica (350 m³/s)



Quebra-Queixo

Data	V.U. (%)	Aflu (m³/s)	Deflu (m³/s)
06/08/24	72,29	82,75	114
07/08/24	62,76	90,88	115
08/08/24	69,12	103,75	85

Campos Novos

Data	V.U. (%)	Aflu (m³/s)	Deflu (m³/s)
06/08/24	80,20	377,91	483
07/08/24	71,60	352,07	481
08/08/24	64,40	360,90	469

Garibaldi

Data	V.U. (%)	Aflu (m³/s)	Deflu (m³/s)
06/08/24	43,84	330	315
07/08/24	52,24	347	285
08/08/24	59,52	358	304

Foz do Chapecó

Data	Aflu (m³/s)	Deflu (m³/s)
06/08	1.633	1.751
07/08	1.940	1.776
08/08	1.796	1.787

Itá

Data	Aflu (m³/s)	Deflu (m³/s)
06/08	1.354	1.434
07/08	1.354	1.642
08/08	1.439	1.439

Machadinho

Data	V.U. (%)	Aflu (m³/s)	Deflu (m³/s)
06/08/24	90,79	1.073	1.280
07/08/24	89,39	1.080	1.251
08/08/24	88,21	1.104	1.248

Passo São João

Data	Aflu (m³/s)	Deflu (m³/s)
06/08/24	165	165
07/08/24	478	436
08/08/24	385	259

Monjolinho

Data	Aflu (m³/s)	Deflu (m³/s)
06/08/24	135,63	67
07/08/24	106,26	133
08/08/24	168,07	133

São José

Data	Aflu (m³/s)	Deflu (m³/s)
06/08/24	178	157
07/08/24	260	192
08/08/24	350	366

Passo Fundo

Data	V.U. (%)	Aflu (m³/s)	Deflu (m³/s)
06/08/2024	87,18	57	106
07/08/2024	87,28	104	88
08/08/2024	87,38	123	107

Legenda:
 Usina com reservatório
 Usina a fio d'água

Barra Grande

Data	V.U.(%)	Aflu (m³/s)	Deflu (m³/s)
06/08/2024	88,98	291	421
07/08/2024	88,19	222	422
08/08/2024	87,64	302	442