




Legenda:

-  Usina com reservatório
-  Usina a fio d'água
-  Estação fluviométrica

Jordão			
Data	V.U. (%)	Aflu (m³/s)	Deflu (m³/s)
13/12/24	112,31	760	581
14/12/24	110,04	572	400
15/12/24	109,14	441	272

Fundão		
Data	Aflu (m³/s)	Deflu (m³/s)
13/12/24	727	735
14/12/24	535	541
15/12/24	406	408

Santa Clara			
Data	V.U. (%)	Aflu (m³/s)	Deflu (m³/s)
13/12/24	108,25	619	695
14/12/24	106,55	449	501
15/12/24	105,74	353	378

UHE Itaipu Hotel Cataratas	
Data	Q diária (m³/s)
13/12/24	4.090
14/12/24	3.605
15/12/24	3.578
16/12/24	3.215

Atualizado em:
16/12/24 09:00

Salto Caxias		
Data	Aflu (m³/s)	Deflu (m³/s)
13/12/24	3.377	3.250
14/12/24	3.291	3.243
15/12/24	2.838	2.933

Salto Osório		
Data	Aflu (m³/s)	Deflu (m³/s)
13/12/24	2.532	2.390
14/12/24	2.237	2.276
15/12/24	1.925	1.925

Data	Vazão Transferida (m³/s)
13/12/24	189
14/12/24	179
15/12/24	172

Baixo Iguaçu		
Data	Aflu (m³/s)	Deflu (m³/s)
13/12/24	2.850	2.908
14/12/24	2.879	2.896
15/12/24	2.609	2.609

Salto Santiago			
Data	V.U. (%)	Aflu (m³/s)	Deflu (m³/s)
13/12/24	98,84	2.297	2.297
14/12/24	98,68	1.932	2.004
15/12/24	98,79	1.822	1.774

Segredo			
Data	V.U. (%)	Aflu (m³/s)	Deflu (m³/s)
13/12/24	35,95	1.253	1.266
14/12/24	50,06	1.523	1.074
15/12/24	49,66	957	1.146

Foz do Areia			
Data	V.U. (%)	Aflu (m³/s)	Deflu (m³/s)
13/12/24	79,43	2.118	886
14/12/24	81,95	2.161	1.051
15/12/24	85,35	2.096	598

Rio Paraná

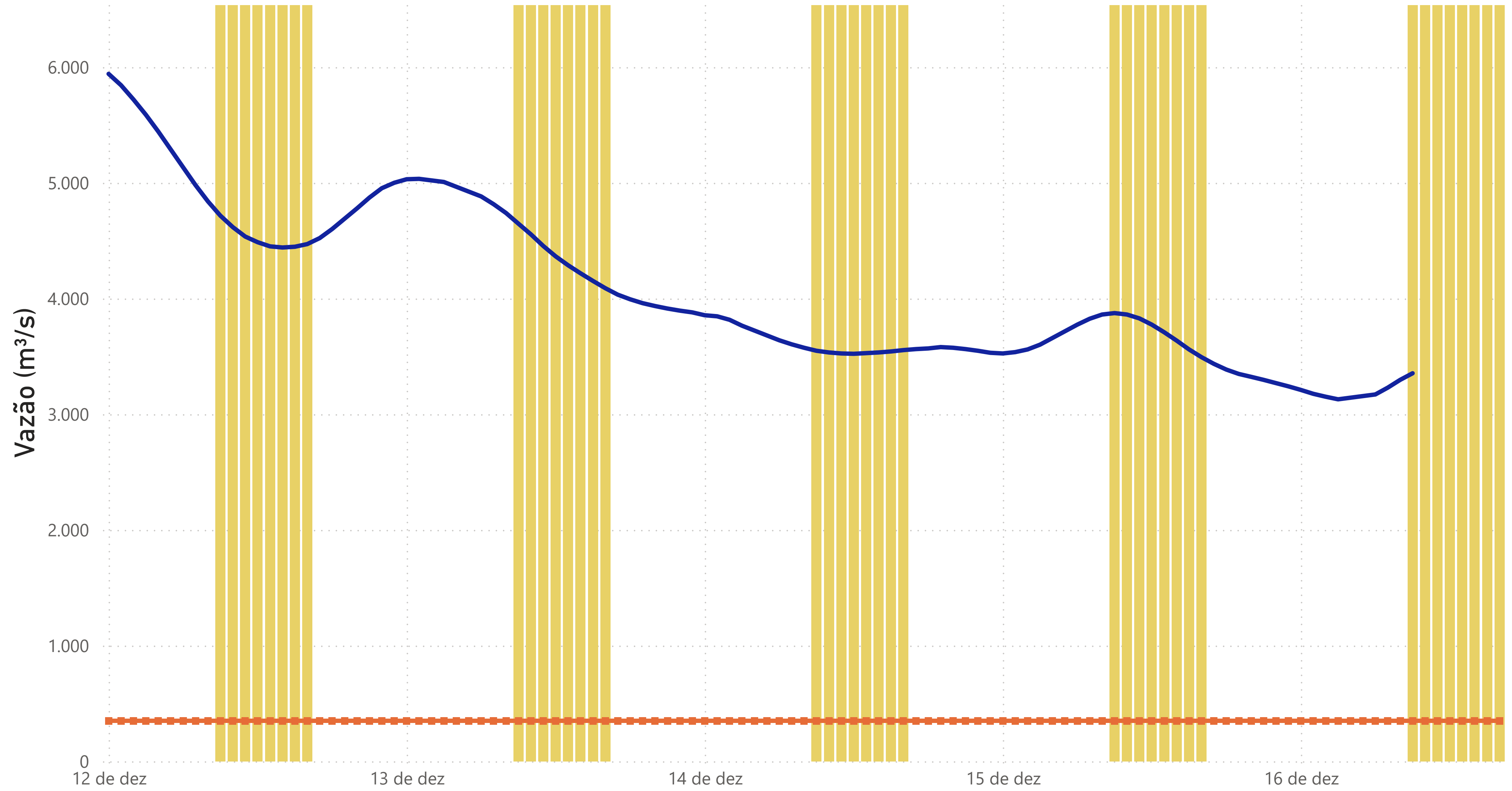
Rio Iguaçu

Rio Jordão

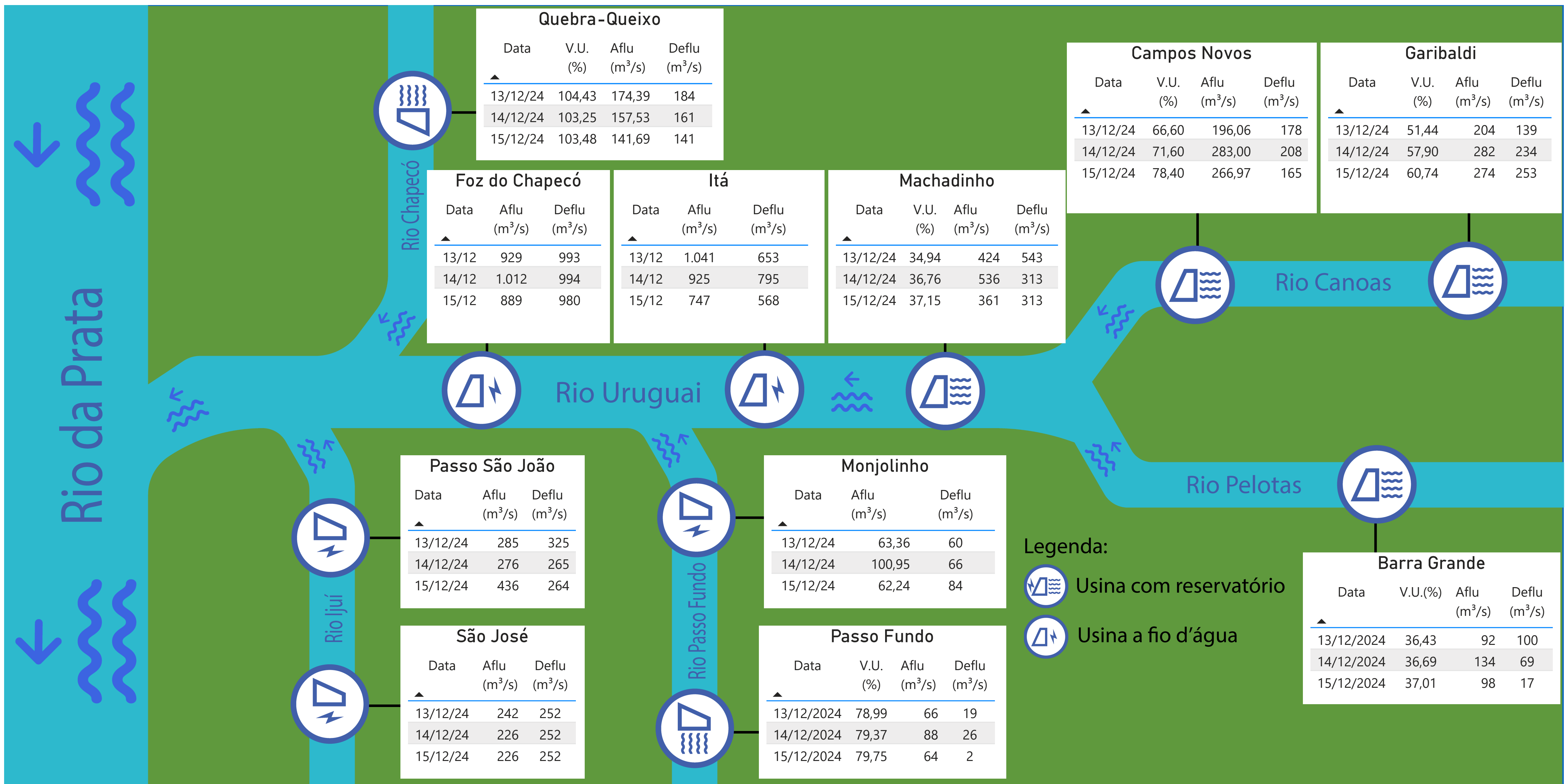
Túnel de derivação

Acompanhamento dos reservatórios da Bacia do rio Iguaçu

Estação Fluviométrica - Hotel Cataratas



● Funcionamento do Parque Nacional do Iguaçu (das 9h às 16h) ● Vazão (m³/s) ■ Vazão mínima para beleza cênica (350 m³/s)



Quebra-Queixo

Data	V.U. (%)	Aflu (m³/s)	Deflu (m³/s)
13/12/24	104,43	174,39	184
14/12/24	103,25	157,53	161
15/12/24	103,48	141,69	141

Campos Novos

Data	V.U. (%)	Aflu (m³/s)	Deflu (m³/s)
13/12/24	66,60	196,06	178
14/12/24	71,60	283,00	208
15/12/24	78,40	266,97	165

Garibaldi

Data	V.U. (%)	Aflu (m³/s)	Deflu (m³/s)
13/12/24	51,44	204	139
14/12/24	57,90	282	234
15/12/24	60,74	274	253

Foz do Chapecó

Data	Aflu (m³/s)	Deflu (m³/s)
13/12	929	993
14/12	1.012	994
15/12	889	980

Itá

Data	Aflu (m³/s)	Deflu (m³/s)
13/12	1.041	653
14/12	925	795
15/12	747	568

Machadinho

Data	V.U. (%)	Aflu (m³/s)	Deflu (m³/s)
13/12/24	34,94	424	543
14/12/24	36,76	536	313
15/12/24	37,15	361	313

Passo São João

Data	Aflu (m³/s)	Deflu (m³/s)
13/12/24	285	325
14/12/24	276	265
15/12/24	436	264

Monjolinho

Data	Aflu (m³/s)	Deflu (m³/s)
13/12/24	63,36	60
14/12/24	100,95	66
15/12/24	62,24	84

São José

Data	Aflu (m³/s)	Deflu (m³/s)
13/12/24	242	252
14/12/24	226	252
15/12/24	226	252

Passo Fundo

Data	V.U. (%)	Aflu (m³/s)	Deflu (m³/s)
13/12/2024	78,99	66	19
14/12/2024	79,37	88	26
15/12/2024	79,75	64	2

Barra Grande

Data	V.U.(%)	Aflu (m³/s)	Deflu (m³/s)
13/12/2024	36,43	92	100
14/12/2024	36,69	134	69
15/12/2024	37,01	98	17

Legenda:
 Usina com reservatório
 Usina a fio d'água