




Legenda:

-  Usina com reservatório
-  Usina a fio d'água
-  Estação fluviométrica

UHE Itaipu Hotel Cataratas	
Data	Q diária (m³/s)
26/11/24	1.380
27/11/24	1.433
28/11/24	1.796
29/11/24	1.769

Atualizado em:
29/11/24 16:00

Salto Caxias		
Data	Aflu (m³/s)	Deflu (m³/s)
26/11/24	1.342	1.231
27/11/24	1.639	1.655
28/11/24	1.311	1.596

Salto Osório		
Data	Aflu (m³/s)	Deflu (m³/s)
26/11/24	1.166	1.204
27/11/24	1.254	1.445
28/11/24	1.490	1.035

Jordão			
Data	V.U. (%)	Aflu (m³/s)	Deflu (m³/s)
26/11/24	93,41	164	10
27/11/24	100,95	162	12
28/11/24	103,49	184	47

Fundão		
Data	Aflu (m³/s)	Deflu (m³/s)
26/11/24	155	160
27/11/24	160	154
28/11/24	167	167

Santa Clara			
Data	V.U. (%)	Aflu (m³/s)	Deflu (m³/s)
26/11/24	51,58	54	152
27/11/24	48,15	54	158
28/11/24	45,03	63	158

Data	Vazão Transferida (m³/s)
26/11/24	117
27/11/24	128
28/11/24	130

Baixo Iguaçu		
Data	Aflu (m³/s)	Deflu (m³/s)
26/11/24	1.162	1.218
27/11/24	1.388	1.456
28/11/24	1.397	1.380

Salto Santiago			
Data	V.U. (%)	Aflu (m³/s)	Deflu (m³/s)
26/11/24	89,74	1.283	1.190
27/11/24	89,89	1.330	1.260
28/11/24	90,09	1.535	1.442

Segredo			
Data	V.U. (%)	Aflu (m³/s)	Deflu (m³/s)
26/11/24	85,97	1.370	1.278
27/11/24	91,95	1.549	1.283
28/11/24	97,32	1.517	1.279

Foz do Areia			
Data	V.U. (%)	Aflu (m³/s)	Deflu (m³/s)
26/11/24	52,41	369	1.164
27/11/24	50,43	404	1.273
28/11/24	49,43	623	1.065

Rio Paraná

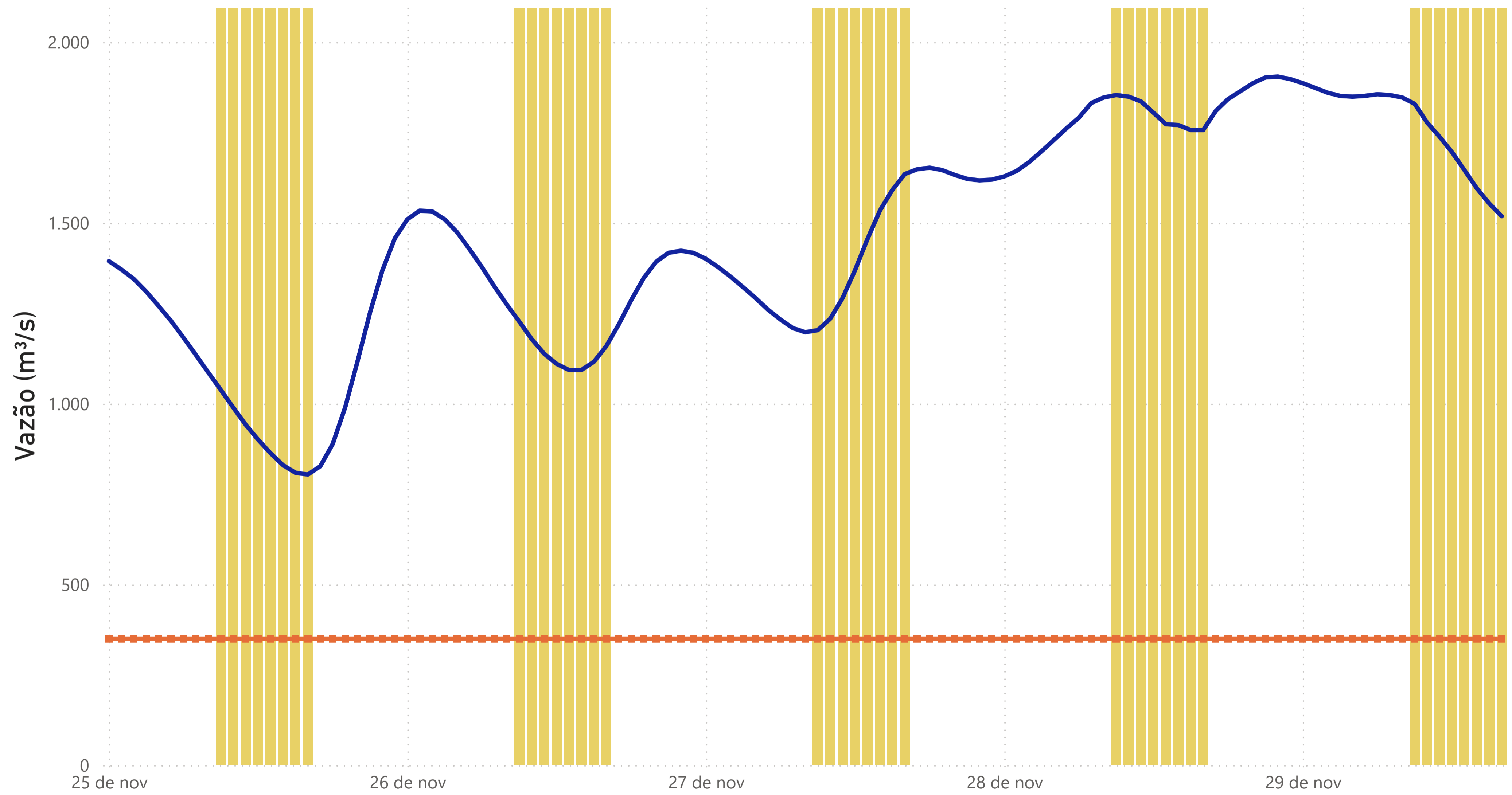
Rio Iguaçu

Rio Jordão

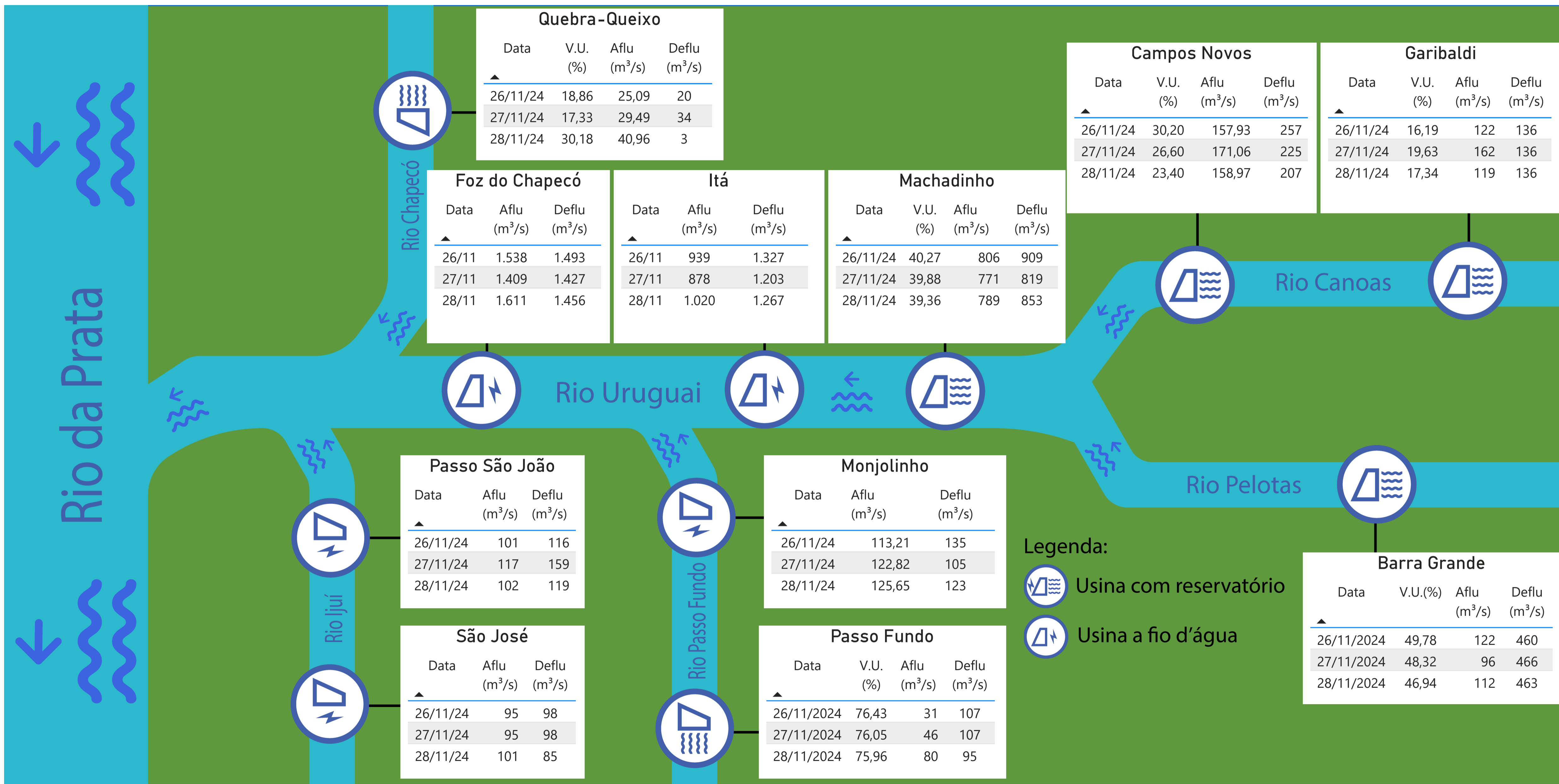
Túnel de derivação

Acompanhamento dos reservatórios da Bacia do rio Iguaçu

Estação Fluviométrica - Hotel Cataratas



● Funcionamento do Parque Nacional do Iguaçu (das 9h às 16h) ● Vazão (m³/s) ■ Vazão mínima para beleza cênica (350 m³/s)



Legenda:
 Usina com reservatório
 Usina a fio d'água