




Gostaríamos de saber qual a sua opinião quanto a esse boletim. Assim, você nos ajuda a melhorar os nossos produtos. Basta clicar [aqui](#) e responder a 2 perguntas. Obrigado!

Legenda:

-  Usina com reservatório
-  Usina a fio d'água
-  Estação fluviométrica

Jordão			
Data	V.U. (%)	Aflu (m³/s)	Deflu (m³/s)
30/07/24	103,49	201	74
31/07/24	103,33	171	40
01/08/24	93,12	111	19

Fundão		
Data	Aflu (m³/s)	Deflu (m³/s)
30/07/24	133	138
31/07/24	137	133
01/08/24	94	93

Santa Clara			
Data	V.U. (%)	Aflu (m³/s)	Deflu (m³/s)
30/07/24	64,82	127	137
31/07/24	63,92	105	132
01/08/24	64,31	98	86

UHE Itaipu Hotel Cataratas	
Data	Q diária (m³/s)
30/07/24	2.548
31/07/24	3.178
01/08/24	3.005
02/08/24	2.259

Atualizado em:
02/08/24 09:00

Salto Caxias		
Data	Aflu (m³/s)	Deflu (m³/s)
30/07/24	3.171	2.773
31/07/24	2.449	2.783
01/08/24	1.889	1.984

Salto Osório		
Data	Aflu (m³/s)	Deflu (m³/s)
30/07/24	2.552	2.648
31/07/24	1.775	1.858
01/08/24	1.439	1.336

Túnel de derivação	
Data	Vazão Transferida (m³/s)
30/07/24	128
31/07/24	131
01/08/24	122

Rio Paraná

Rio Iguaçu

Rio Jordão

Baixo Iguaçu		
Data	Aflu (m³/s)	Deflu (m³/s)
30/07/24	2.300	2.321
31/07/24	2.598	2.550
01/08/24	1.743	1.812

Salto Santiago			
Data	V.U. (%)	Aflu (m³/s)	Deflu (m³/s)
30/07/24	87,02	2.138	2.391
31/07/24	87,17	1.739	1.670
01/08/24	87,17	1.437	1.437

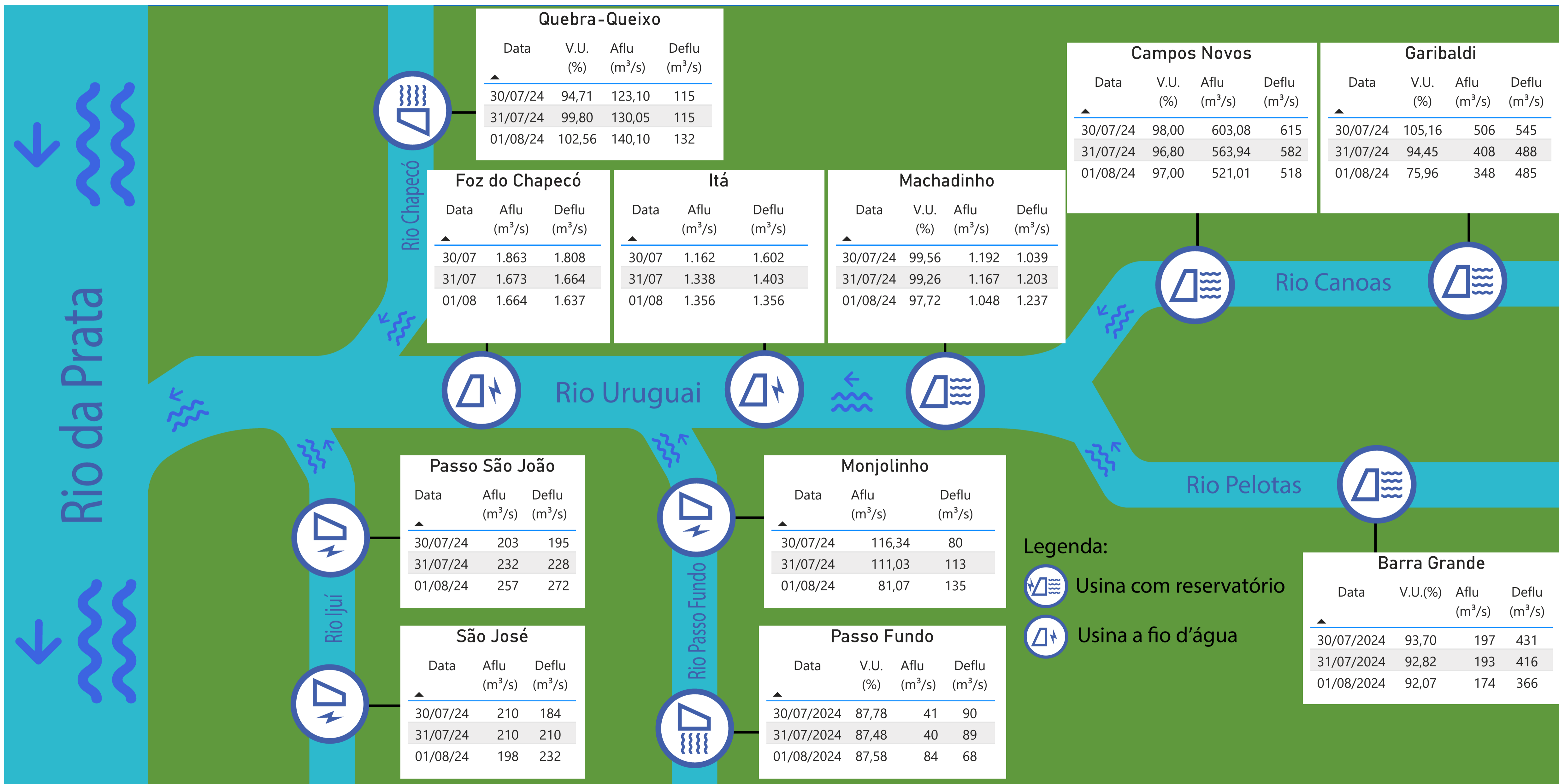
Segredo			
Data	V.U. (%)	Aflu (m³/s)	Deflu (m³/s)
30/07/24	94,84	1.570	1.900
31/07/24	87,82	1.113	1.556
01/08/24	90,51	1.320	1.322

Foz do Areia			
Data	V.U. (%)	Aflu (m³/s)	Deflu (m³/s)
30/07/24	97,32	1.320	1.462
31/07/24	97,53	1.002	908
01/08/24	96,96	994	1.246

Estação Fluviométrica - Hotel Cataratas



● Funcionamento do Parque Nacional do Iguaçu (das 9h às 16h) ● Vazão (m³/s) ■ Vazão mínima para beleza cênica (350 m³/s)



Quebra-Queixo

Data	V.U. (%)	Aflu (m³/s)	Deflu (m³/s)
30/07/24	94,71	123,10	115
31/07/24	99,80	130,05	115
01/08/24	102,56	140,10	132

Foz do Chapecó

Data	Aflu (m³/s)	Deflu (m³/s)
30/07	1.863	1.808
31/07	1.673	1.664
01/08	1.664	1.637

Itá

Data	Aflu (m³/s)	Deflu (m³/s)
30/07	1.162	1.602
31/07	1.338	1.403
01/08	1.356	1.356

Machadinho

Data	V.U. (%)	Aflu (m³/s)	Deflu (m³/s)
30/07/24	99,56	1.192	1.039
31/07/24	99,26	1.167	1.203
01/08/24	97,72	1.048	1.237

Campos Novos

Data	V.U. (%)	Aflu (m³/s)	Deflu (m³/s)
30/07/24	98,00	603,08	615
31/07/24	96,80	563,94	582
01/08/24	97,00	521,01	518

Garibaldi

Data	V.U. (%)	Aflu (m³/s)	Deflu (m³/s)
30/07/24	105,16	506	545
31/07/24	94,45	408	488
01/08/24	75,96	348	485

Passo São João

Data	Aflu (m³/s)	Deflu (m³/s)
30/07/24	203	195
31/07/24	232	228
01/08/24	257	272

Monjolinho

Data	Aflu (m³/s)	Deflu (m³/s)
30/07/24	116,34	80
31/07/24	111,03	113
01/08/24	81,07	135

São José

Data	Aflu (m³/s)	Deflu (m³/s)
30/07/24	210	184
31/07/24	210	210
01/08/24	198	232

Passo Fundo

Data	V.U. (%)	Aflu (m³/s)	Deflu (m³/s)
30/07/2024	87,78	41	90
31/07/2024	87,48	40	89
01/08/2024	87,58	84	68

Legenda:
 Usina com reservatório
 Usina a fio d'água

Barra Grande

Data	V.U.(%)	Aflu (m³/s)	Deflu (m³/s)
30/07/2024	93,70	197	431
31/07/2024	92,82	193	416
01/08/2024	92,07	174	366