




Legenda:

-  Usina com reservatório
-  Usina a fio d'água
-  Estação fluviométrica

Jordão			
Data	V.U. (%)	Aflu (m³/s)	Deflu (m³/s)
14/12/24	110,04	572	400
15/12/24	109,09	441	272
16/12/24	105,88	385	226

Fundão		
Data	Aflu (m³/s)	Deflu (m³/s)
14/12/24	535	541
15/12/24	406	408
16/12/24	346	354

Santa Clara			
Data	V.U. (%)	Aflu (m³/s)	Deflu (m³/s)
14/12/24	106,55	449	501
15/12/24	105,74	353	378
16/12/24	104,61	285	319

UHE Itaipu Hotel Cataratas	
Data	Q diária (m³/s)
14/12/24	3.549
15/12/24	3.578
16/12/24	3.245
17/12/24	3.002

Atualizado em:  
17/12/24 09:00

Salto Caxias		
Data	Aflu (m³/s)	Deflu (m³/s)
14/12/24	3.275	3.243
15/12/24	2.838	2.933
16/12/24	2.609	2.450

Salto Osório		
Data	Aflu (m³/s)	Deflu (m³/s)
14/12/24	2.237	2.276
15/12/24	1.925	1.925
16/12/24	1.583	1.820

Data	Vazão Transferida (m³/s)
14/12/24	179
15/12/24	172
16/12/24	168

Baixo Iguaçu		
Data	Aflu (m³/s)	Deflu (m³/s)
14/12/24	2.879	2.896
15/12/24	2.609	2.609
16/12/24	2.400	2.386

Salto Santiago			
Data	V.U. (%)	Aflu (m³/s)	Deflu (m³/s)
14/12/24	98,68	1.884	2.004
15/12/24	98,79	1.822	1.774
16/12/24	98,84	1.468	1.444

Segredo			
Data	V.U. (%)	Aflu (m³/s)	Deflu (m³/s)
14/12/24	50,06	1.701	1.074
15/12/24	49,66	1.128	1.146
16/12/24	59,85	1.362	910

Foz do Areia			
Data	V.U. (%)	Aflu (m³/s)	Deflu (m³/s)
14/12/24	81,95	2.147	1.051
15/12/24	85,35	2.096	598
16/12/24	87,96	2.035	888

Rio Paraná

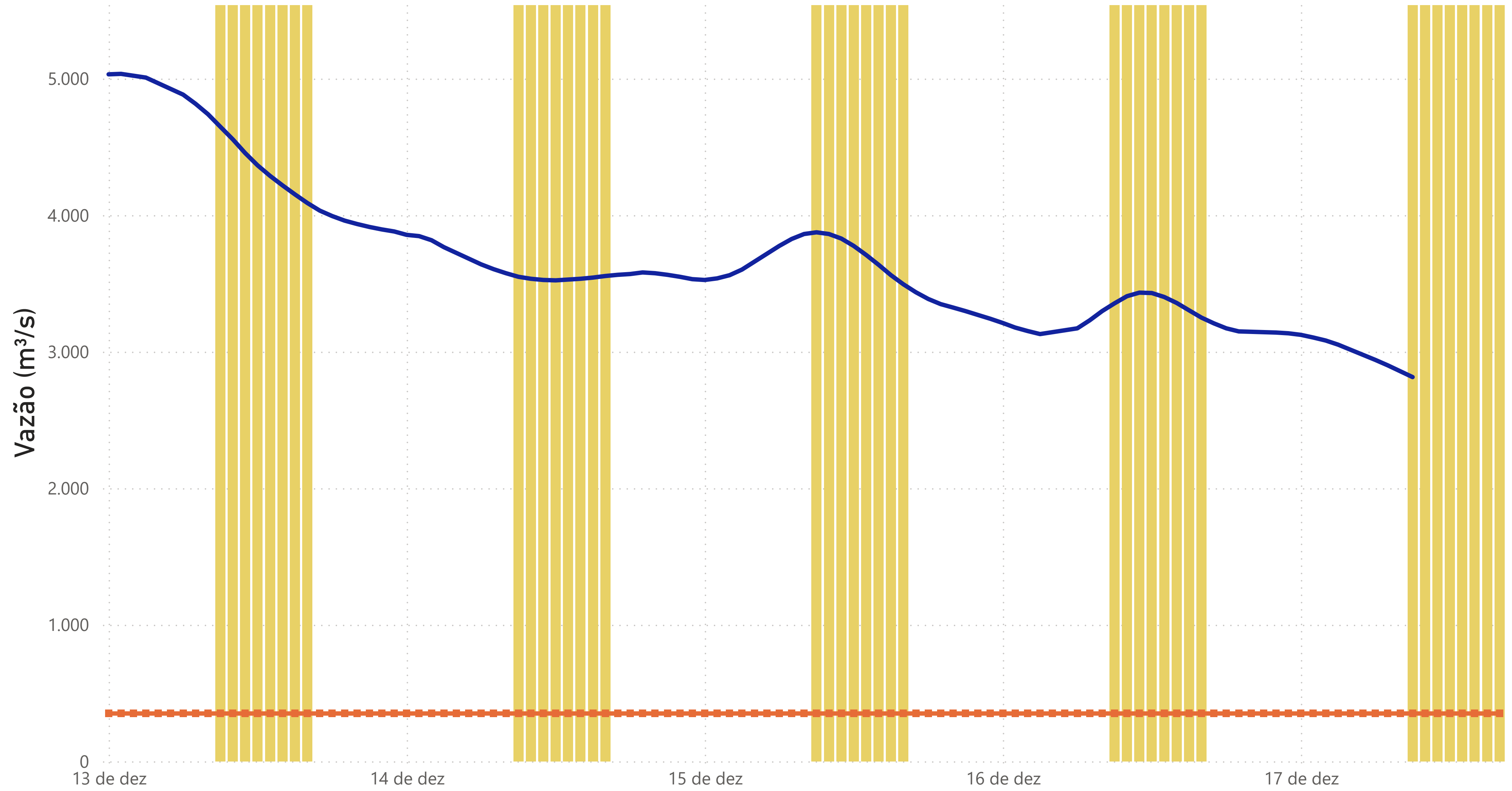
Rio Iguaçu

Rio Jordão

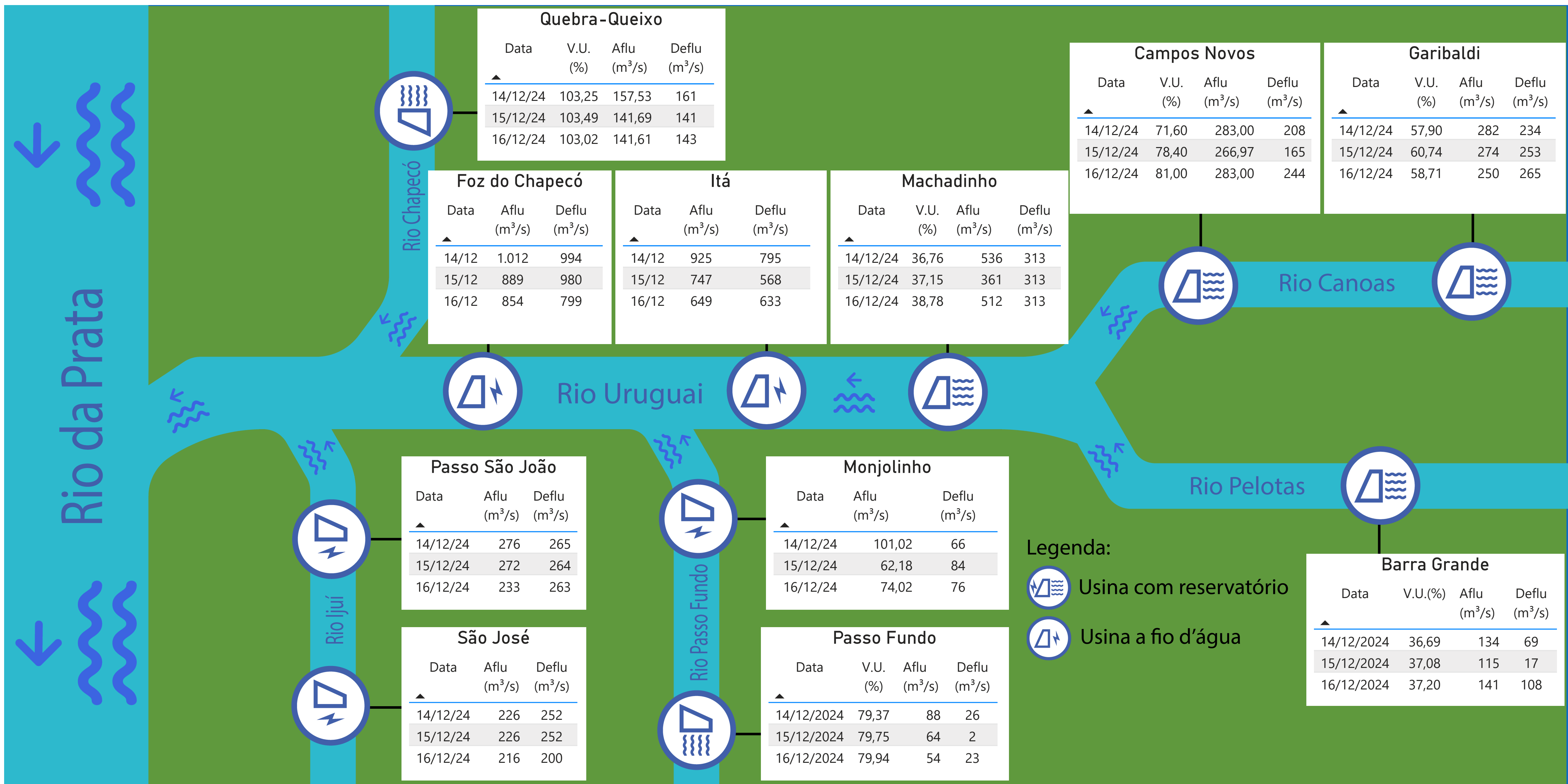
Túnel de derivação

# Acompanhamento dos reservatórios da Bacia do rio Iguaçu

## Estação Fluviométrica - Hotel Cataratas



● Funcionamento do Parque Nacional do Iguaçu (das 9h às 16h) ● Vazão (m³/s) ■ Vazão mínima para beleza cênica (350 m³/s)



**Quebra-Queixo**

Data	V.U. (%)	Aflu (m³/s)	Deflu (m³/s)
14/12/24	103,25	157,53	161
15/12/24	103,49	141,69	141
16/12/24	103,02	141,61	143

**Campos Novos**

Data	V.U. (%)	Aflu (m³/s)	Deflu (m³/s)
14/12/24	71,60	283,00	208
15/12/24	78,40	266,97	165
16/12/24	81,00	283,00	244

**Garibaldi**

Data	V.U. (%)	Aflu (m³/s)	Deflu (m³/s)
14/12/24	57,90	282	234
15/12/24	60,74	274	253
16/12/24	58,71	250	265

**Foz do Chapecó**

Data	Aflu (m³/s)	Deflu (m³/s)
14/12	1.012	994
15/12	889	980
16/12	854	799

**Itá**

Data	Aflu (m³/s)	Deflu (m³/s)
14/12	925	795
15/12	747	568
16/12	649	633

**Machadinho**

Data	V.U. (%)	Aflu (m³/s)	Deflu (m³/s)
14/12/24	36,76	536	313
15/12/24	37,15	361	313
16/12/24	38,78	512	313

**Passo São João**

Data	Aflu (m³/s)	Deflu (m³/s)
14/12/24	276	265
15/12/24	272	264
16/12/24	233	263

**Monjolinho**

Data	Aflu (m³/s)	Deflu (m³/s)
14/12/24	101,02	66
15/12/24	62,18	84
16/12/24	74,02	76

**São José**

Data	Aflu (m³/s)	Deflu (m³/s)
14/12/24	226	252
15/12/24	226	252
16/12/24	216	200

**Passo Fundo**

Data	V.U. (%)	Aflu (m³/s)	Deflu (m³/s)
14/12/2024	79,37	88	26
15/12/2024	79,75	64	2
16/12/2024	79,94	54	23

**Barra Grande**

Data	V.U.(%)	Aflu (m³/s)	Deflu (m³/s)
14/12/2024	36,69	134	69
15/12/2024	37,08	115	17
16/12/2024	37,20	141	108

Legenda:

- Usina com reservatório
- Usina a fio d'água