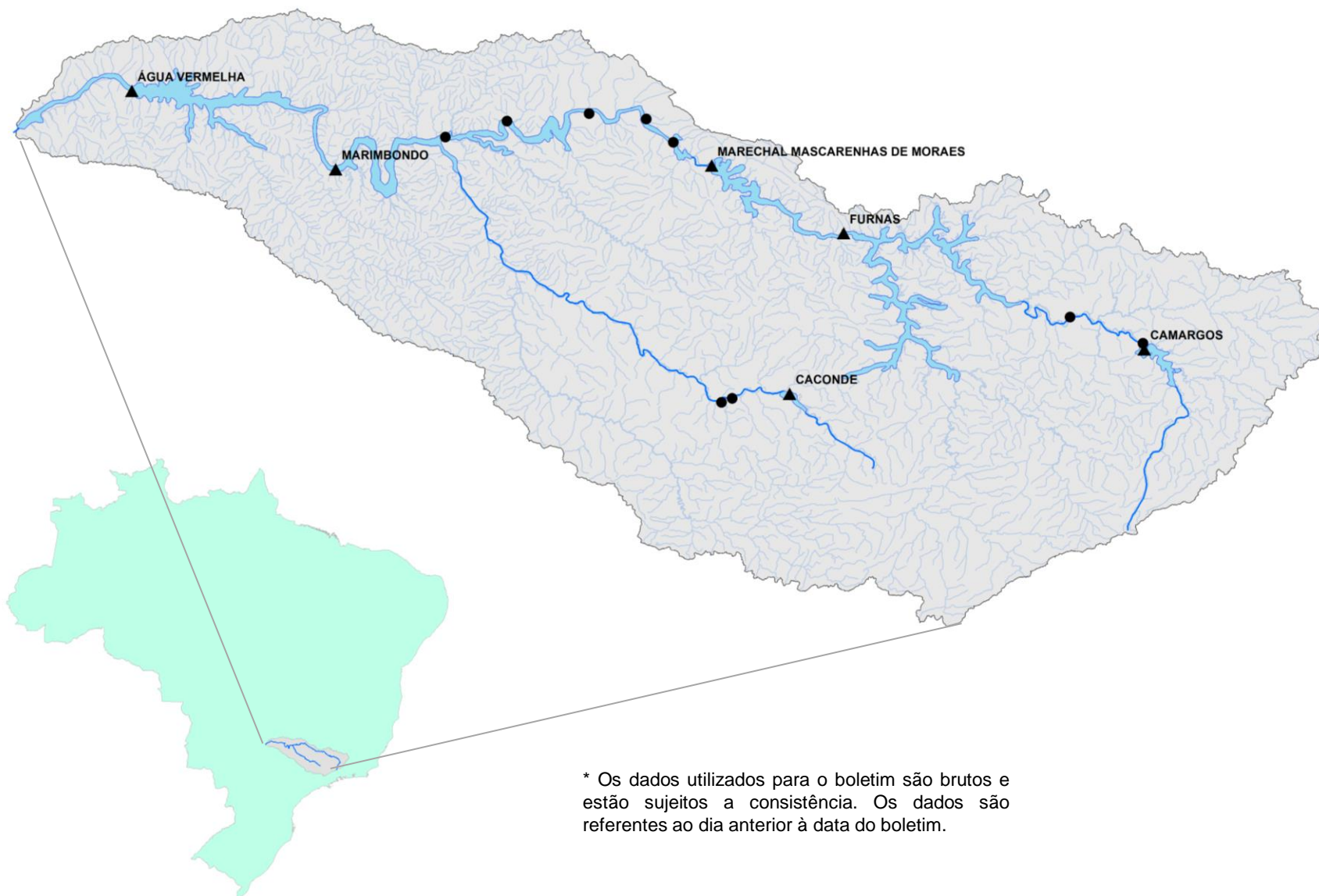


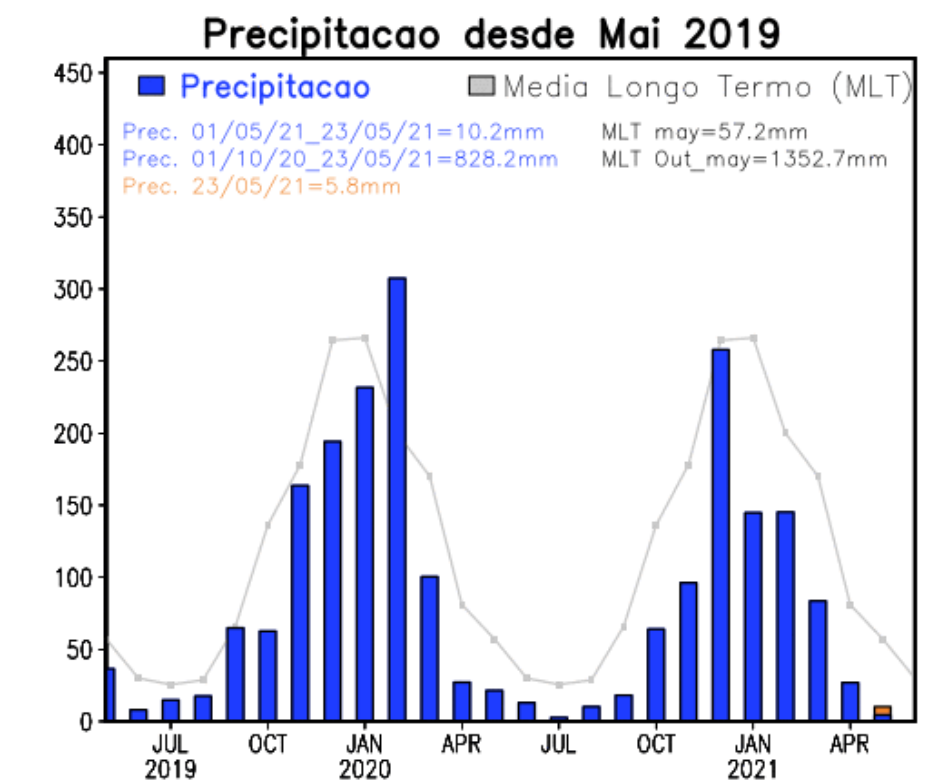
Acompanhamento Bacia do rio Grande

25/05/2021*



Aproveitamentos	Características			Situação em 24/05/2021			
	Volume Máximo (hm³)	Volume Mínimo (hm³)	Volume Útil (hm³)	Vol. Acum. (hm³)	% Vol. Acum.	Vol. Útil Acum. (hm³)	% Vol. Útil
UHE Camargos	792,00	120,00	672,00	610,02	77,02	490,02	72,92
UHE Furnas	22.950,00	5.733,00	17.217,00	12.136,00	52,88	6.403,00	37,19
UHE M. Moraes	4.039,98	1.540,00	2.499,98	2.925,99	72,43	1.385,99	55,44
UHE Caconde	554,83	50,78	504,05	182,94	32,97	132,16	26,22
UHE Marimbondo	6.150,00	890,00	5.260,00	1.249,78	20,32	359,78	6,84
UHE A. Vermelha	11.024,96	5.855,57	5.169,39	6.190,03	56,15	334,46	6,47

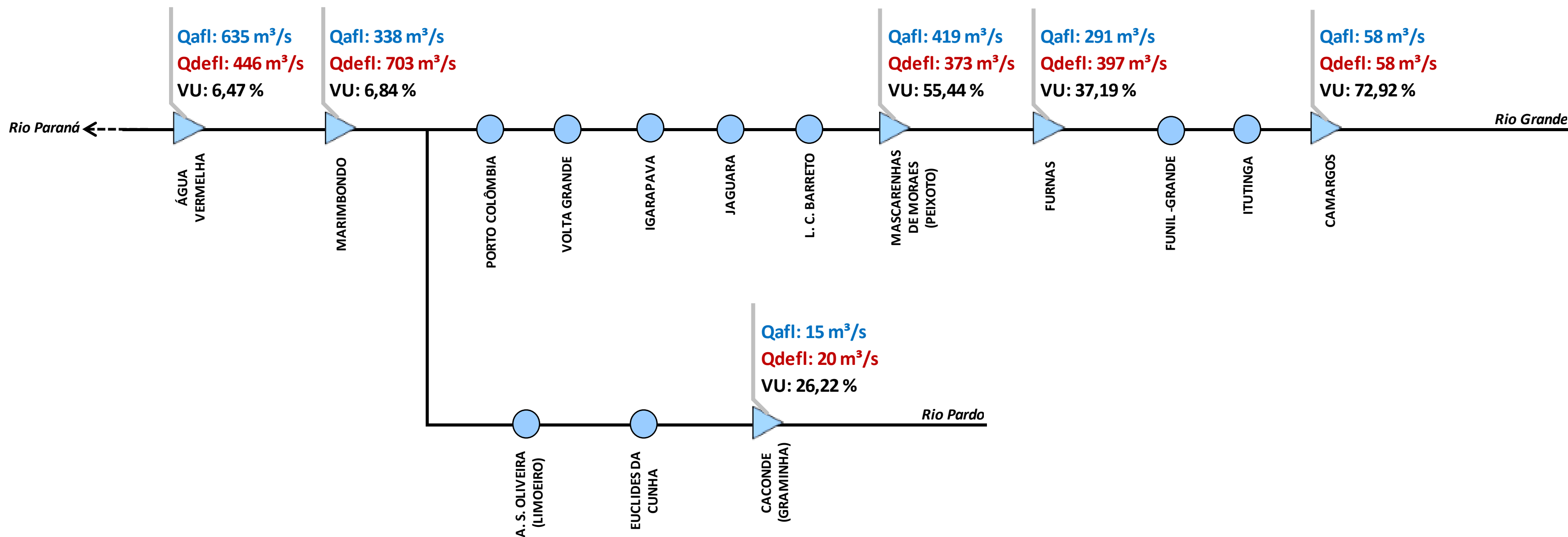
Fonte de dados: Operador Nacional do Sistema Elétrico (ONS)



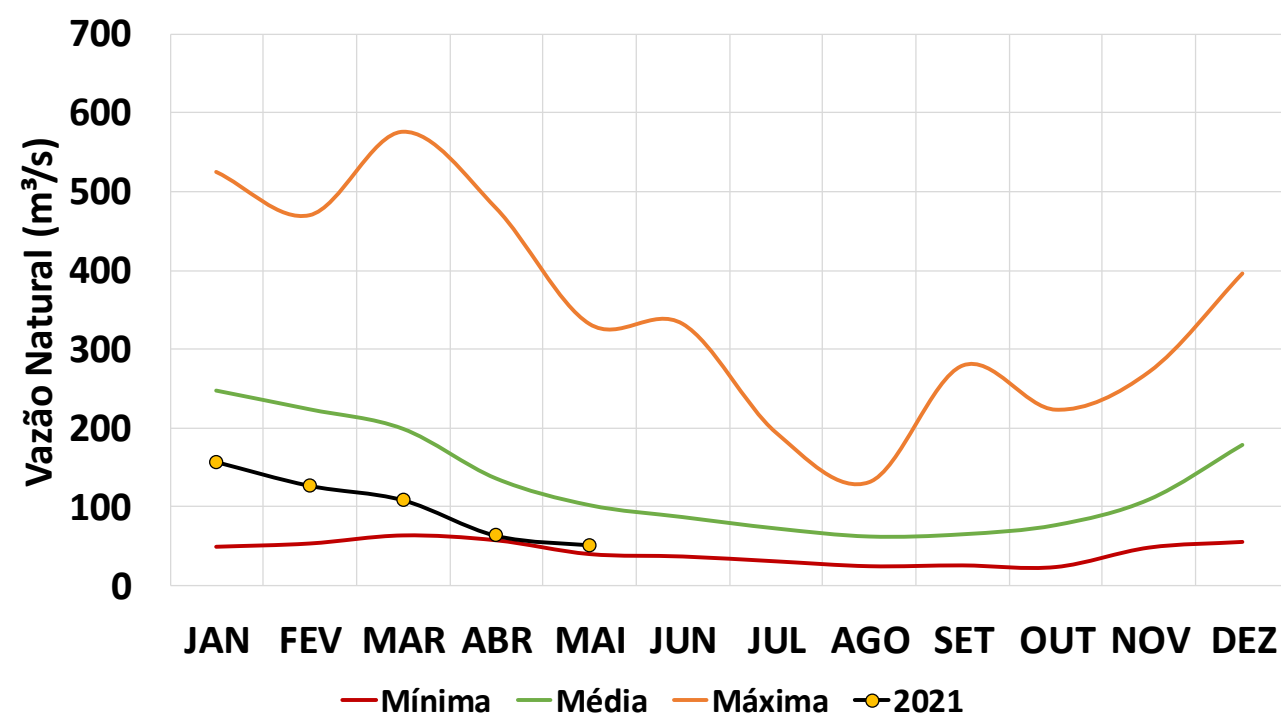
Fonte de dados: CPTEC/INPE

SALA DE SITUAÇÃO

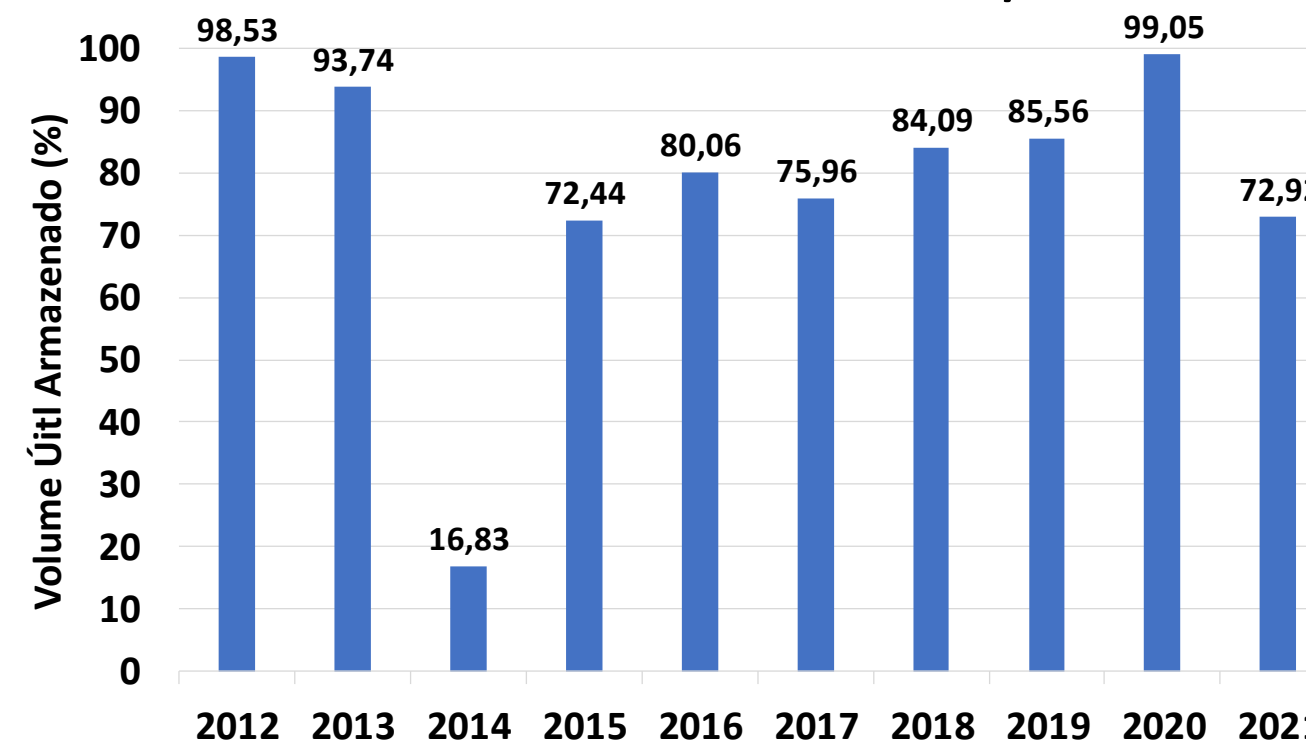
DIAGRAMA ESQUEMÁTICO



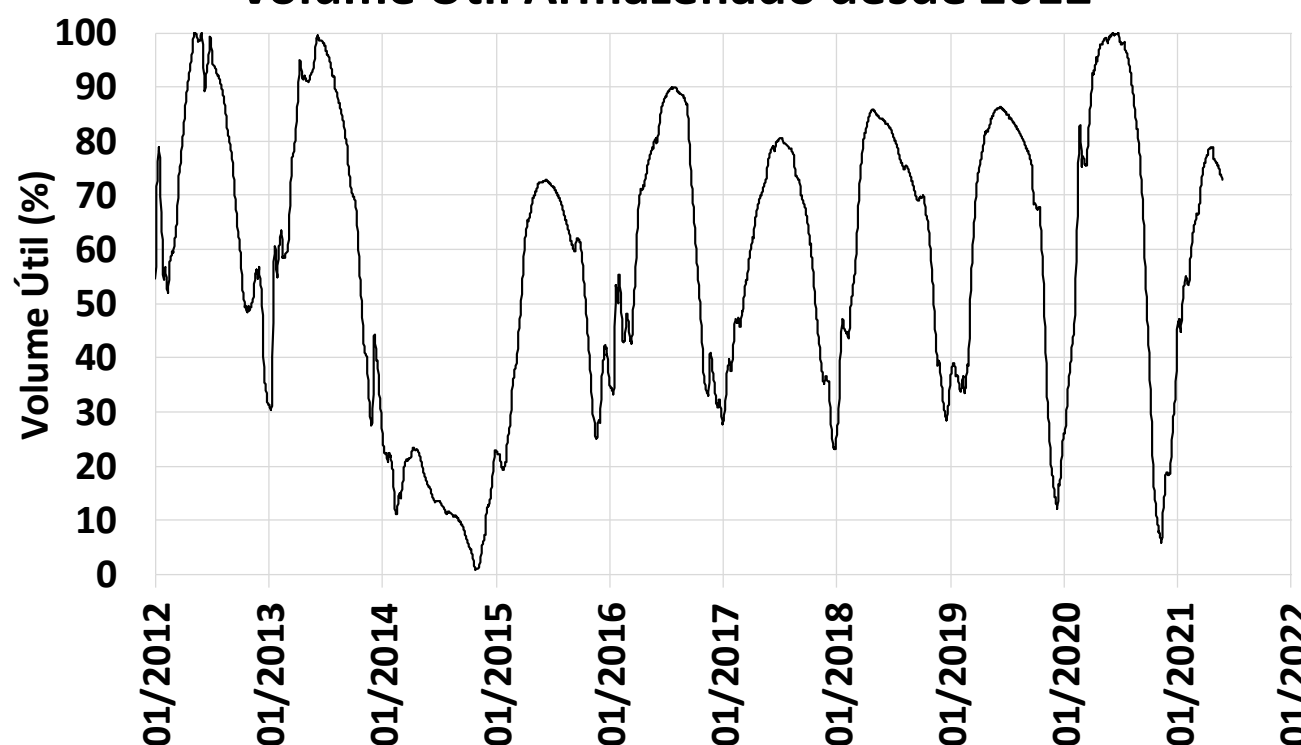
Vazões Naturais Médias Mensais em 2021



Volume Útil Armazenado em 24/05



Volume Útil Armazenado desde 2012

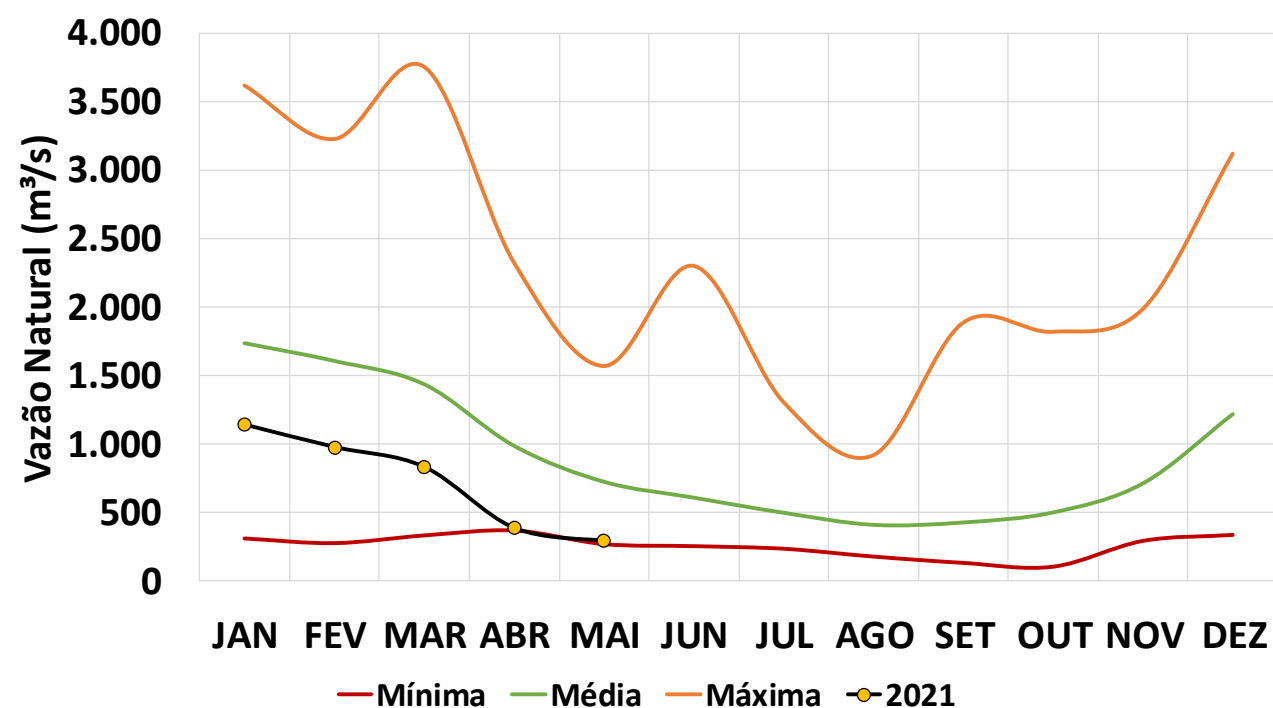


Operação nos últimos 7 dias

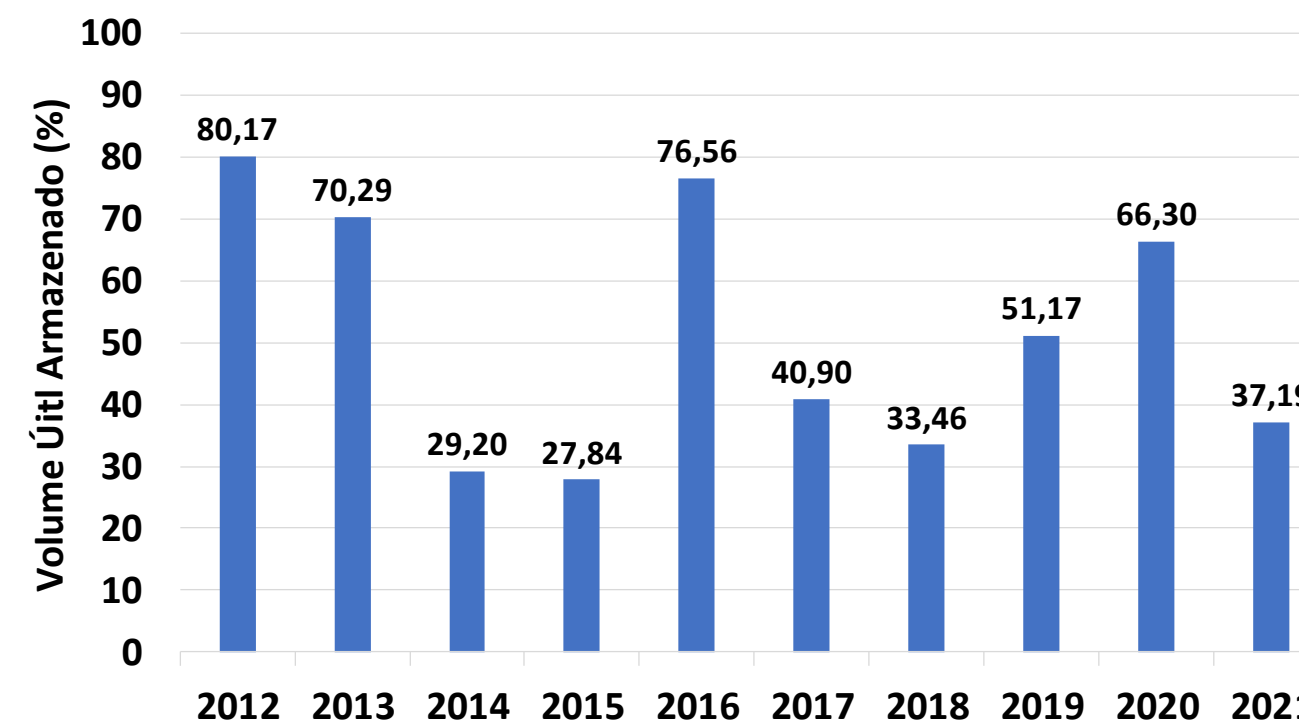
Data	Afluência (m³/s)	Defluência (m³/s)	Volume Útil (%)
18/05/2021	56	56	73,87
19/05/2021	51	58	73,77
20/05/2021	51	58	73,68
21/05/2021	49	64	73,49
22/05/2021	45	82	73,01
23/05/2021	51	58	72,92
24/05/2021	58	58	72,92

Fonte de dados: Operador Nacional do Sistema Elétrico (ONS)

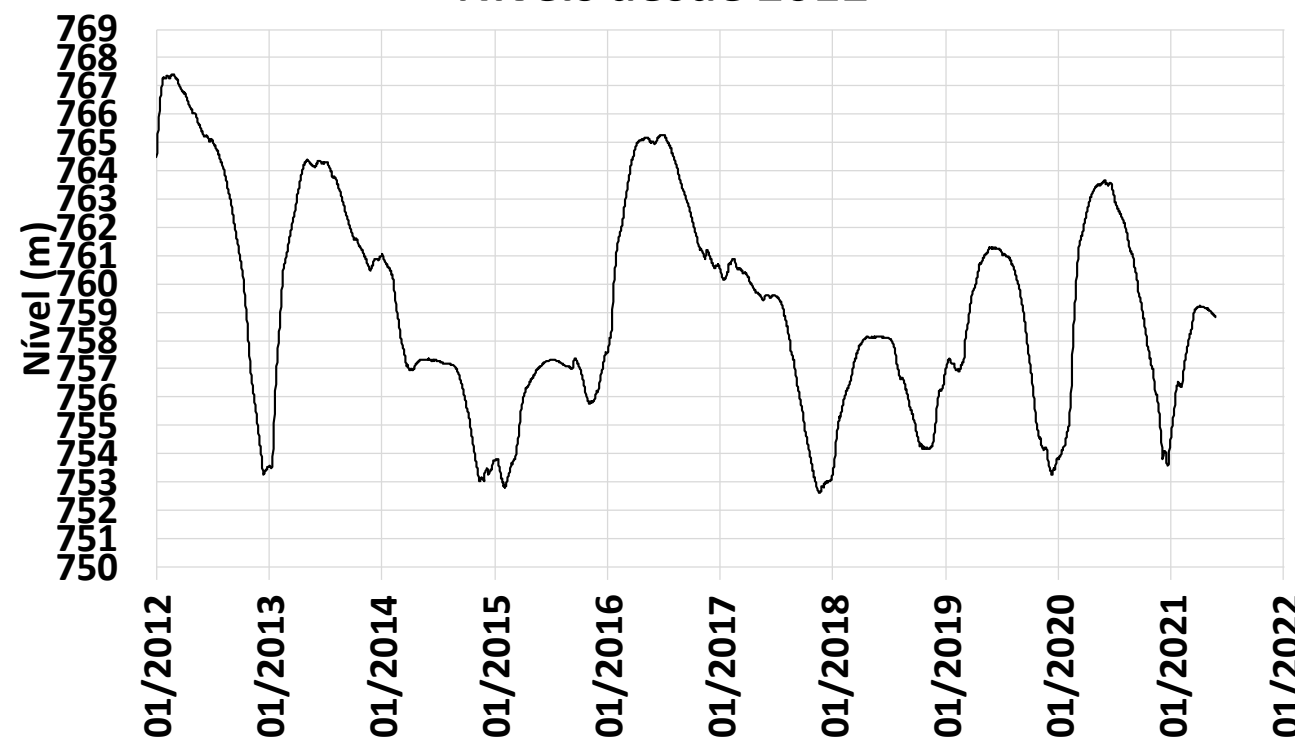
Vazões Naturais Médias Mensais em 2021



Volume Útil Armazenado em 24/05



Níveis desde 2012

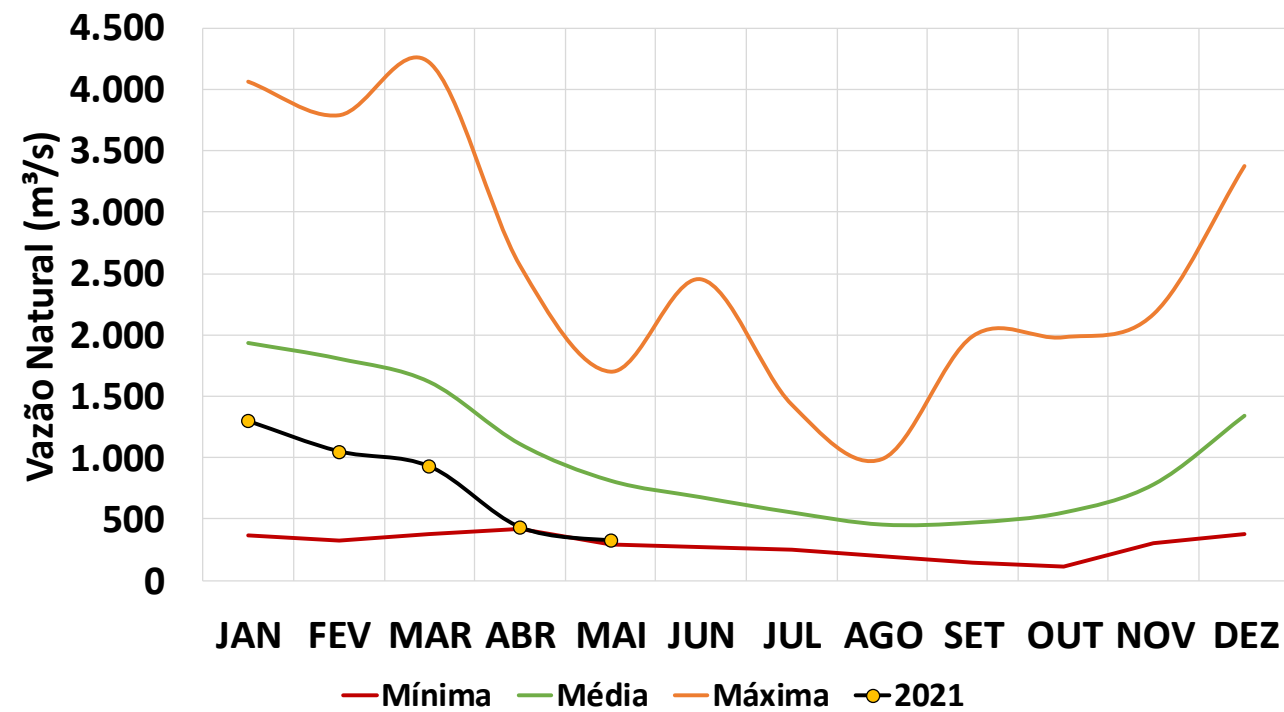


Operação nos últimos 7 dias

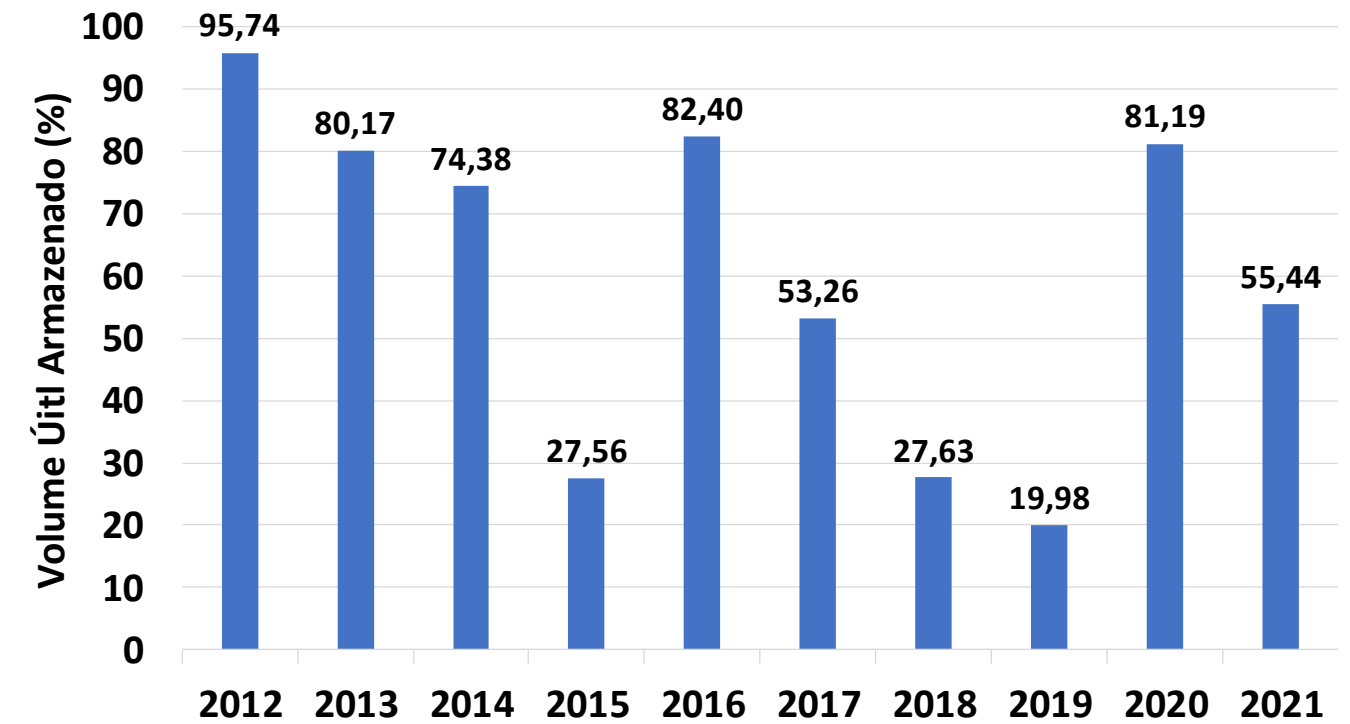
Data	Afluência (m³/s)	Defluência (m³/s)	Nível (m)	Volume Útil (%)
18/05/2021	310	416	758,90	37,51
19/05/2021	311	417	758,89	37,46
20/05/2021	421	421	758,89	37,46
21/05/2021	310	416	758,88	37,40
22/05/2021	198	411	758,86	37,30
23/05/2021	293	399	758,85	37,24
24/05/2021	291	397	758,84	37,19

Fonte de dados: Operador Nacional do Sistema Elétrico (ONS)

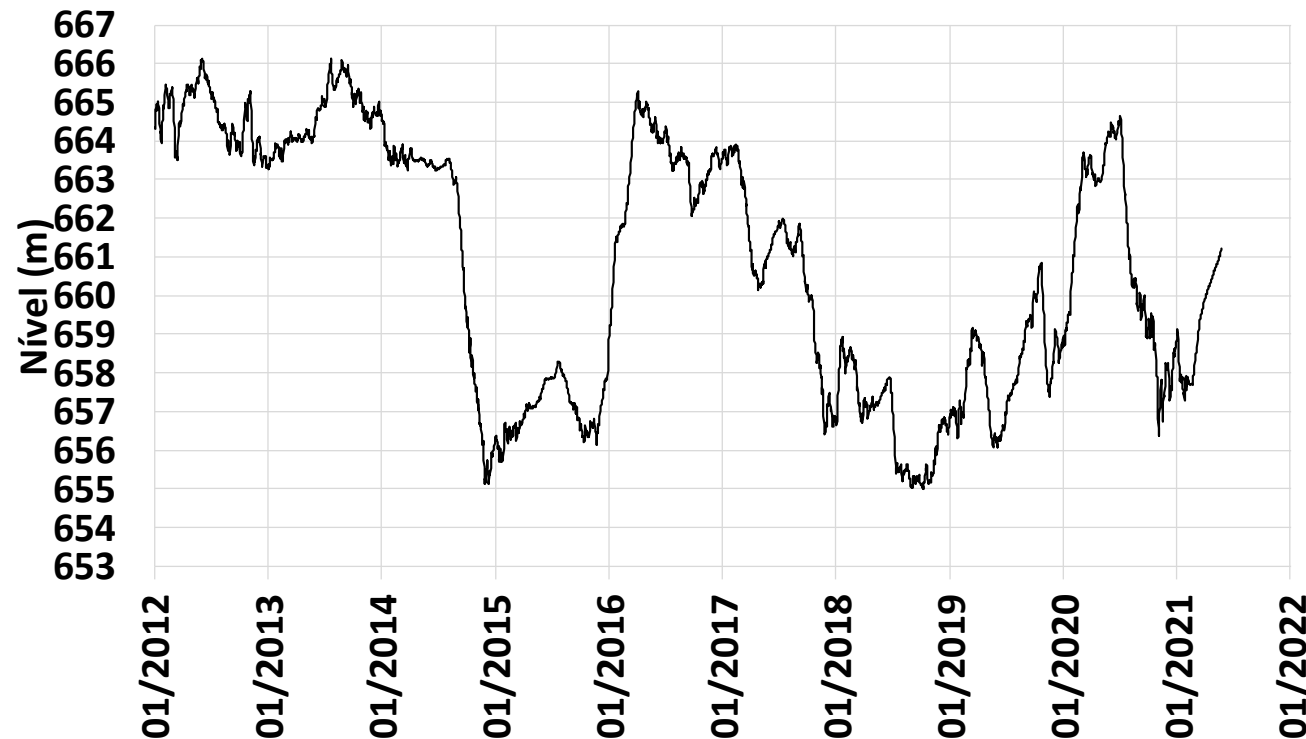
Vazões Naturais Médias Mensais em 2021



Volume Útil Armazenado em 24/05



Níveis desde 2012

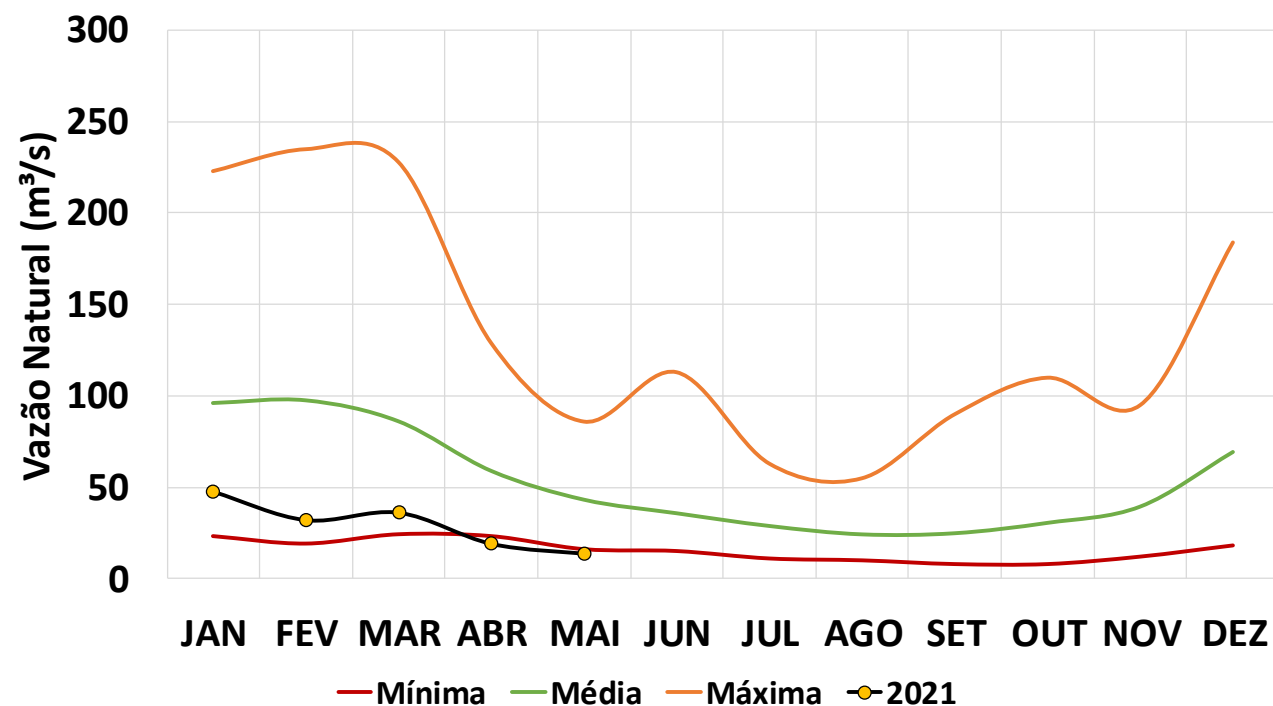


Operação nos últimos 7 dias

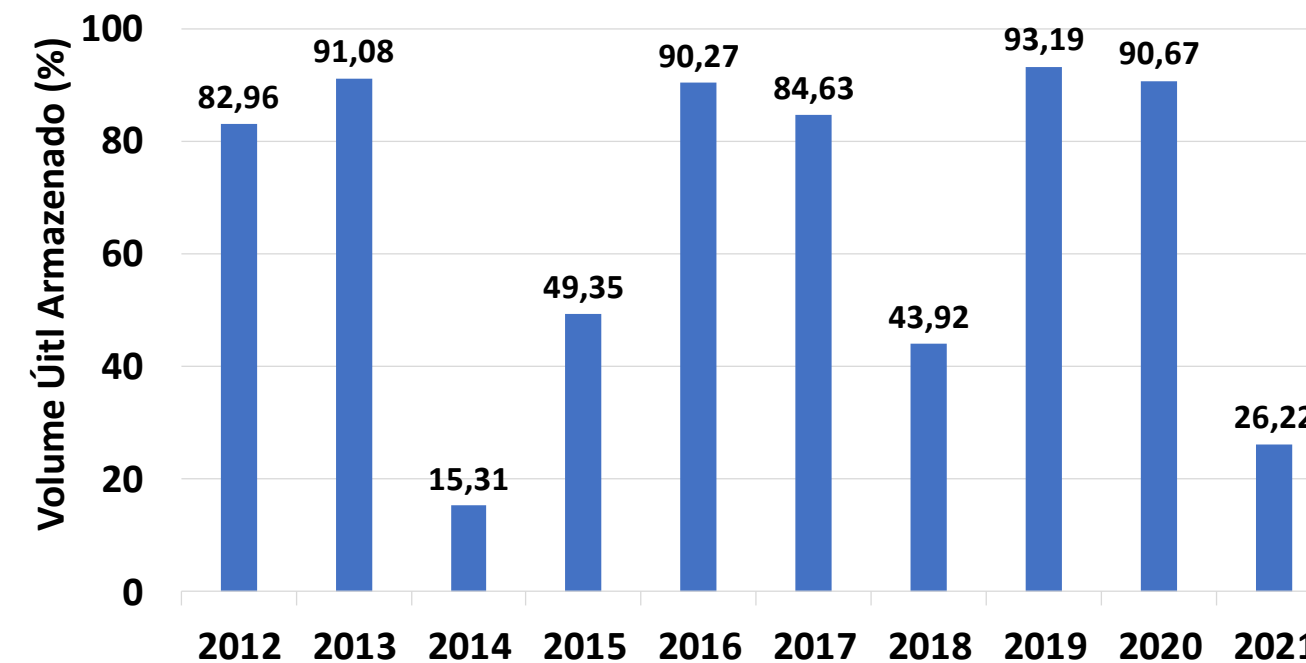
Data	Afluência (m³/s)	Defluência (m³/s)	Nível (m)	Volume Útil (%)
18/05/2021	420	397	661,02	53,85
19/05/2021	480	365	661,07	54,25
20/05/2021	414	368	661,09	54,41
21/05/2021	409	363	661,11	54,57
22/05/2021	528	367	661,18	55,13
23/05/2021	415	369	661,20	55,28
24/05/2021	419	373	661,22	55,44

Fonte de dados: Operador Nacional do Sistema Elétrico (ONS)

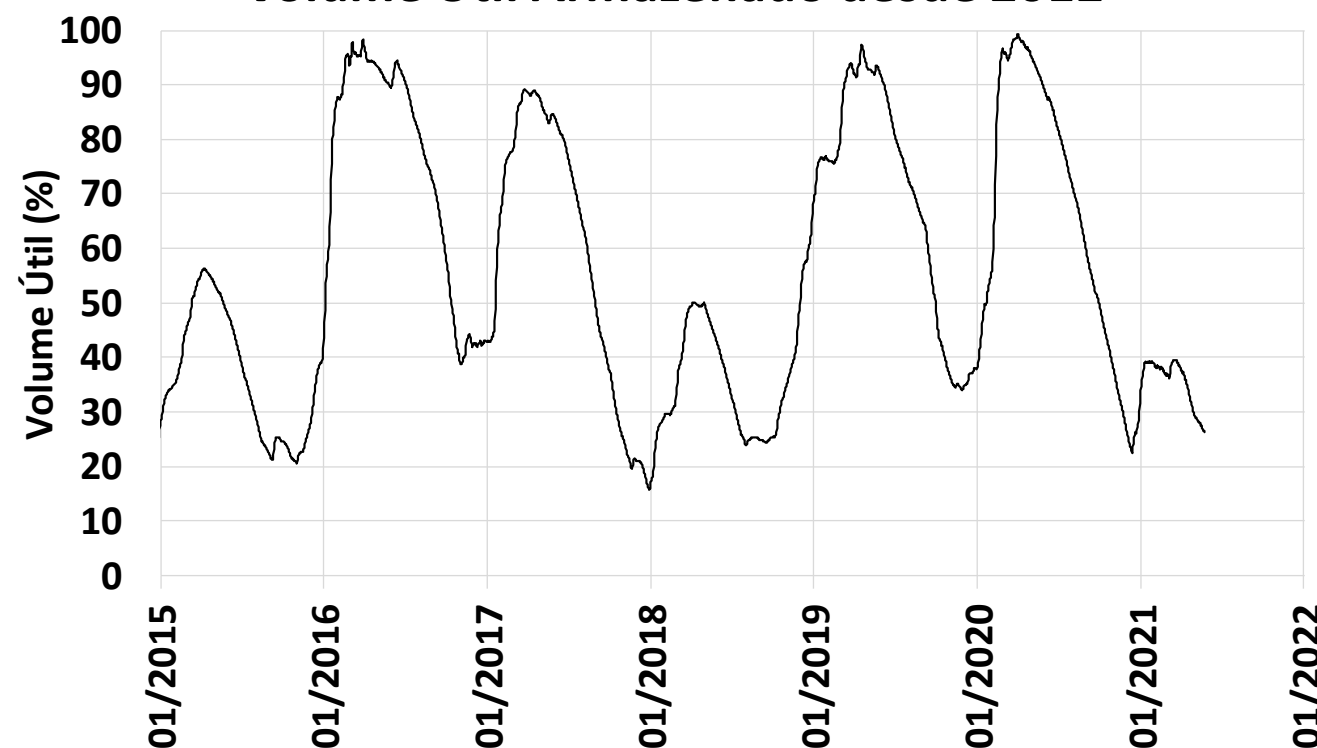
Vazões Naturais Médias Mensais em 2021



Volume Útil Armazenado em 24/05



Volume Útil Armazenado desde 2012

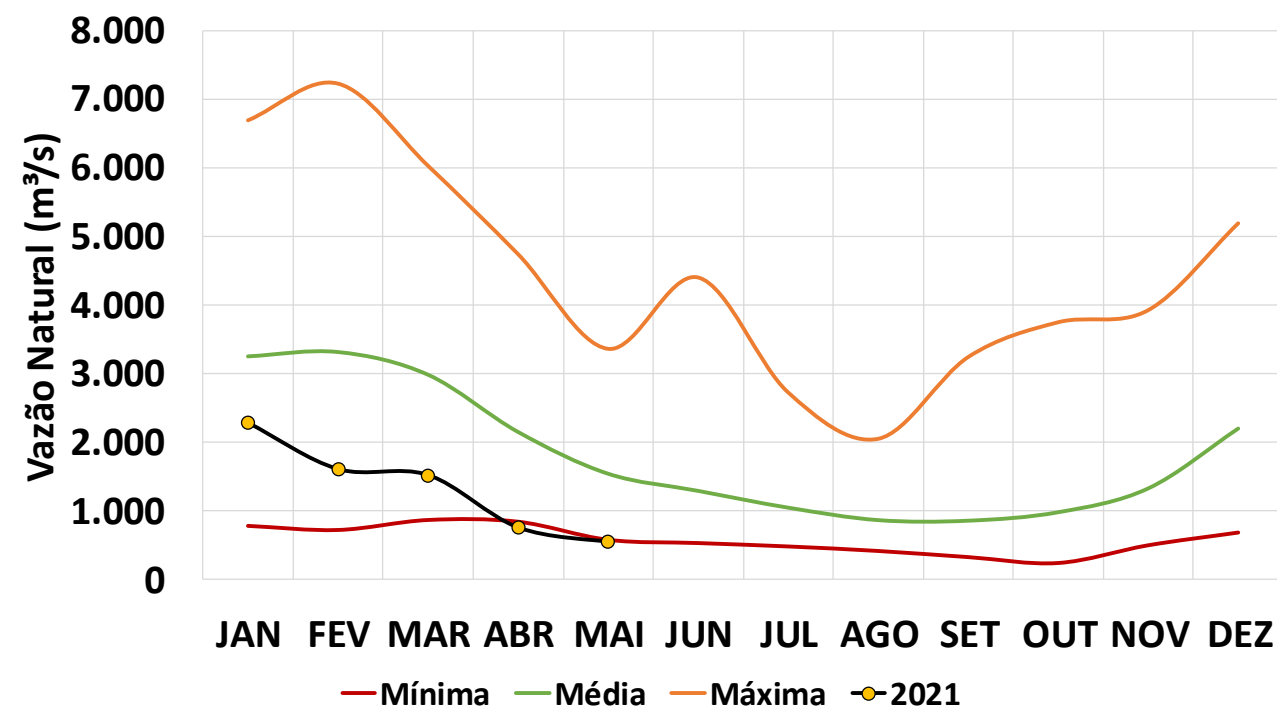


Operação nos últimos 7 dias

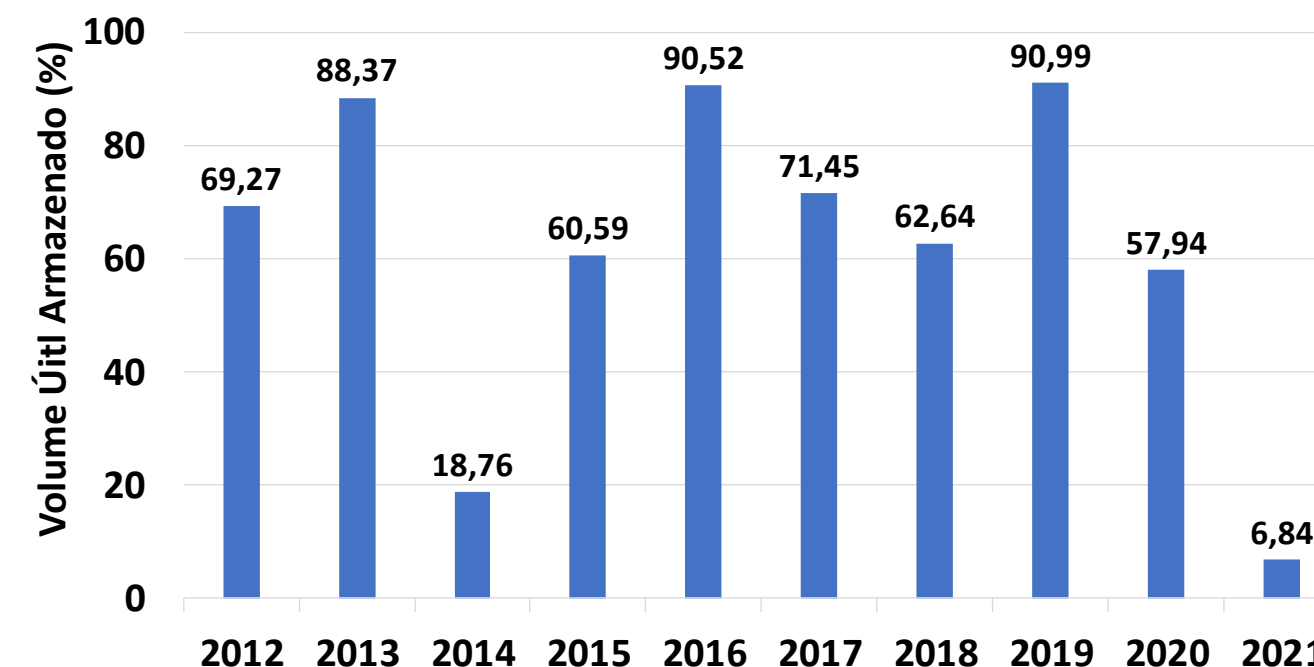
Data	Afluência (m³/s)	Defluência (m³/s)	Volume Útil (%)
18/05/2021	3	20	27,15
19/05/2021	8	20	26,94
20/05/2021	10	20	26,77
21/05/2021	12	20	26,62
22/05/2021	10	20	26,45
23/05/2021	12	20	26,30
24/05/2021	15	20	26,22

Fonte de dados: Operador Nacional do Sistema Elétrico (ONS)

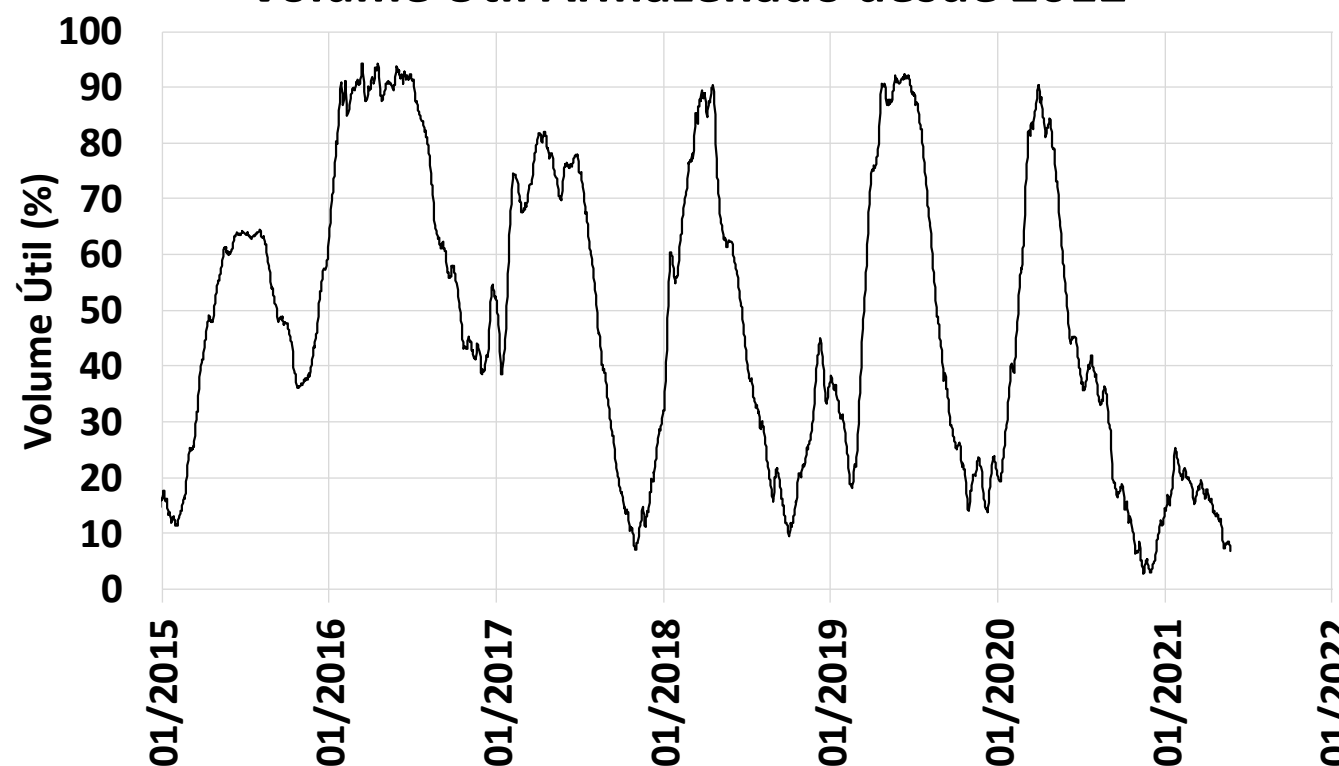
Vazões Naturais Médias Mensais em 2021



Volume Útil Armazenado em 24/05



Volume Útil Armazenado desde 2012

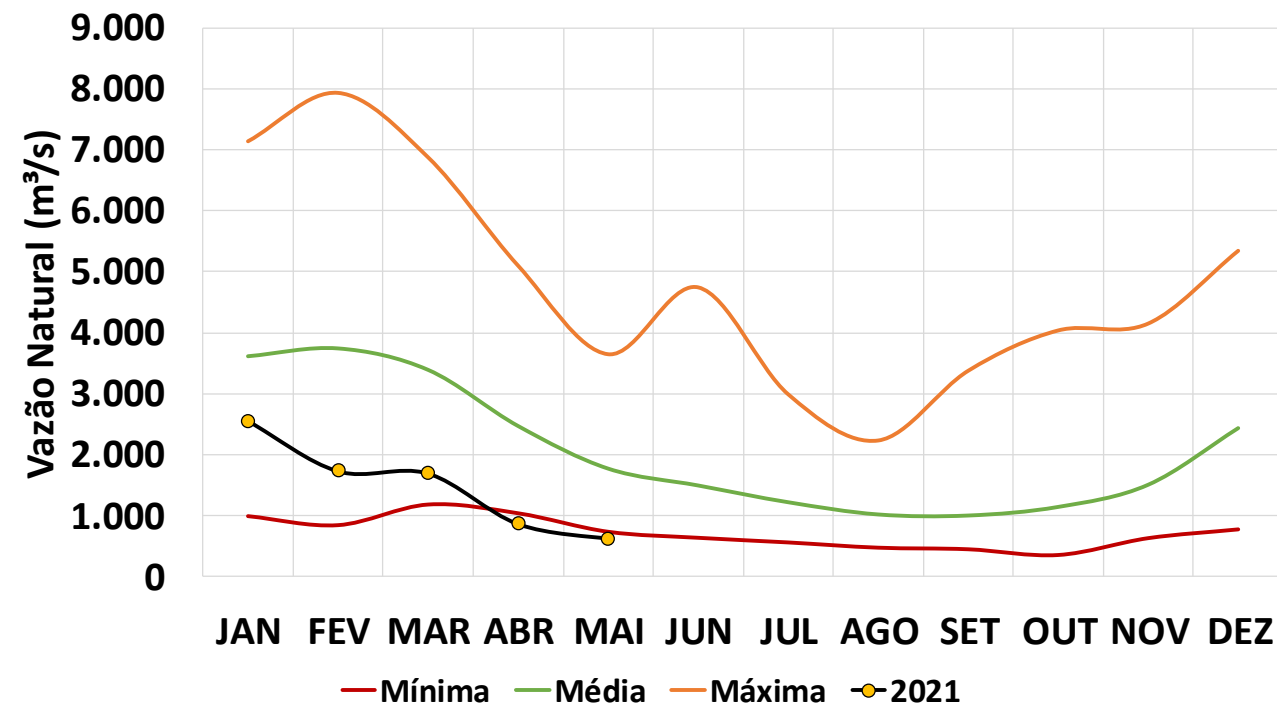


Operação nos últimos 7 dias

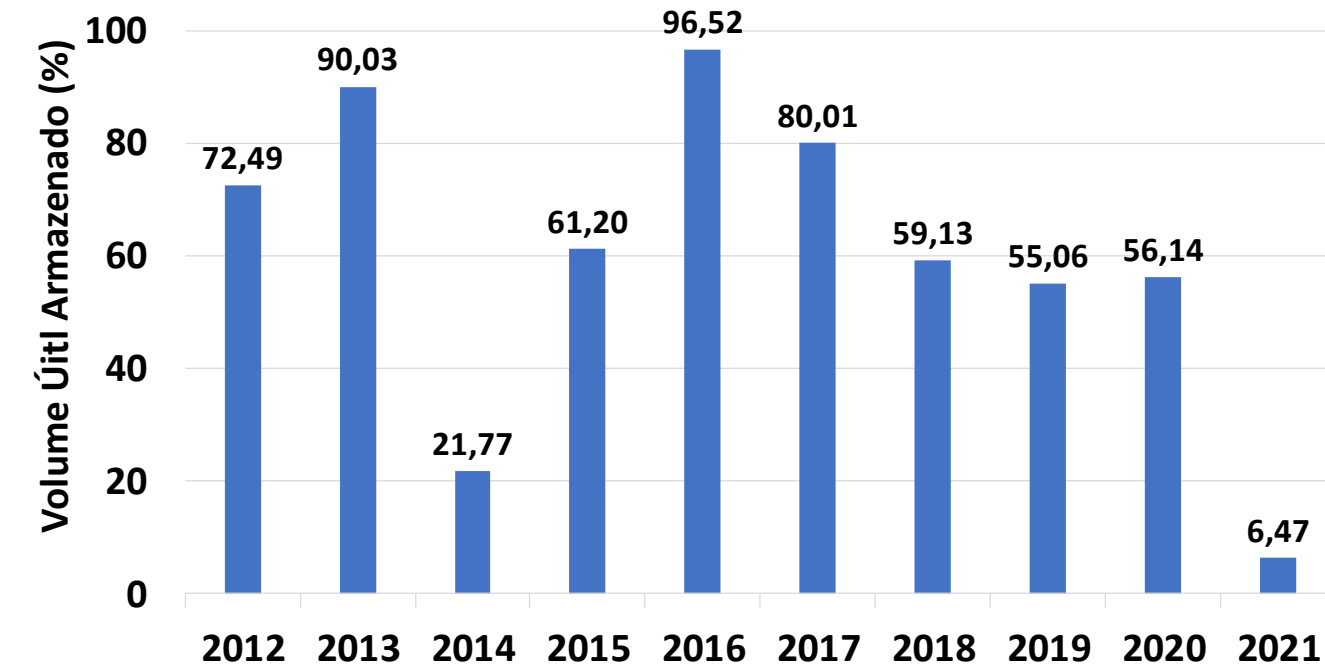
Data	Afluência (m³/s)	Defluência (m³/s)	Volume Útil (%)
18/05/2021	532	480	8,24
19/05/2021	604	448	8,50
20/05/2021	606	606	8,50
21/05/2021	613	943	7,96
22/05/2021	514	618	7,79
23/05/2021	357	565	7,44
24/05/2021	338	703	6,84

Fonte de dados: Operador Nacional do Sistema Elétrico (ONS)

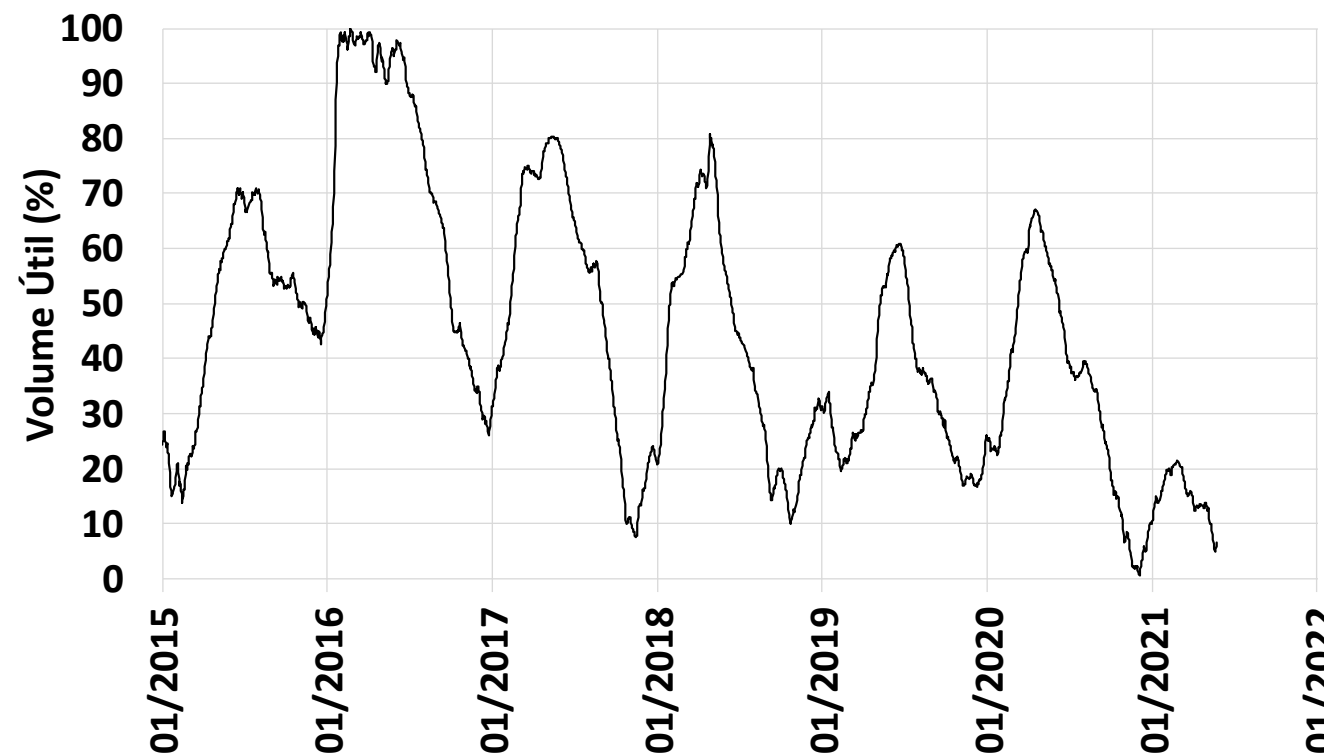
Vazões Naturais Médias Mensais em 2021



Volume Útil Armazenado em 24/05



Volume Útil Armazenado desde 2012



Operação nos últimos 7 dias

Data	Afluência (m³/s)	Defluência (m³/s)	Volume Útil (%)
18/05/2021	521	852	5,82
19/05/2021	524	826	5,32
20/05/2021	619	807	5,00
21/05/2021	915	642	5,46
22/05/2021	748	512	5,85
23/05/2021	626	446	6,15
24/05/2021	635	446	6,47

Fonte de dados: Operador Nacional do Sistema Elétrico (ONS)