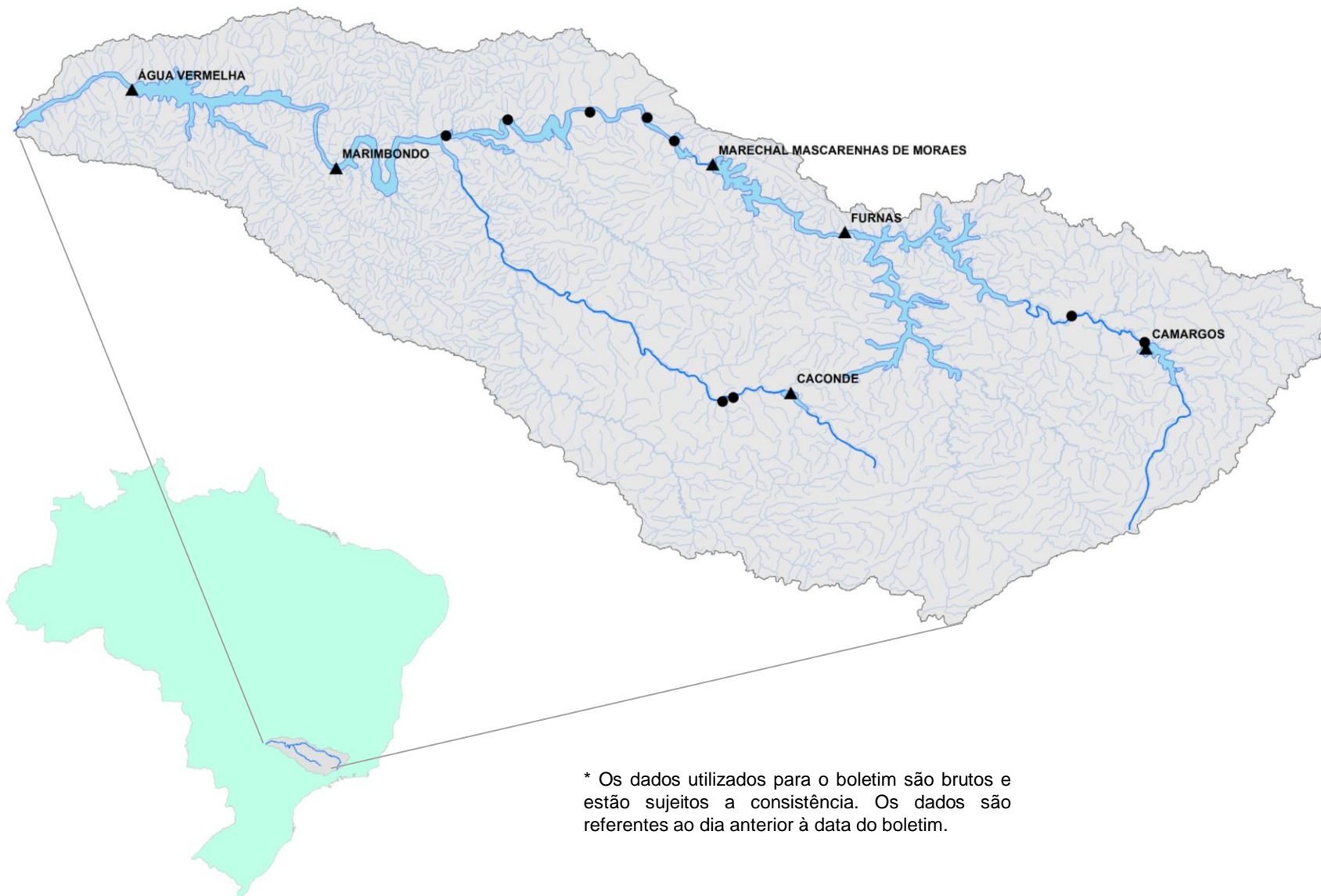


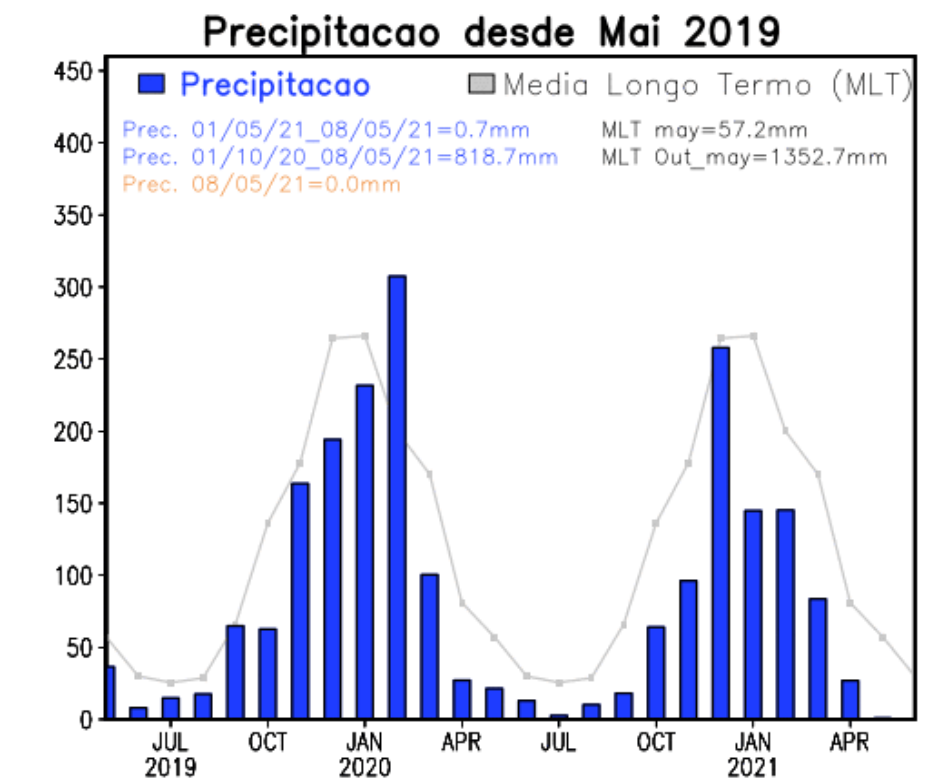
Acompanhamento Bacia do rio Grande

13/05/2021*



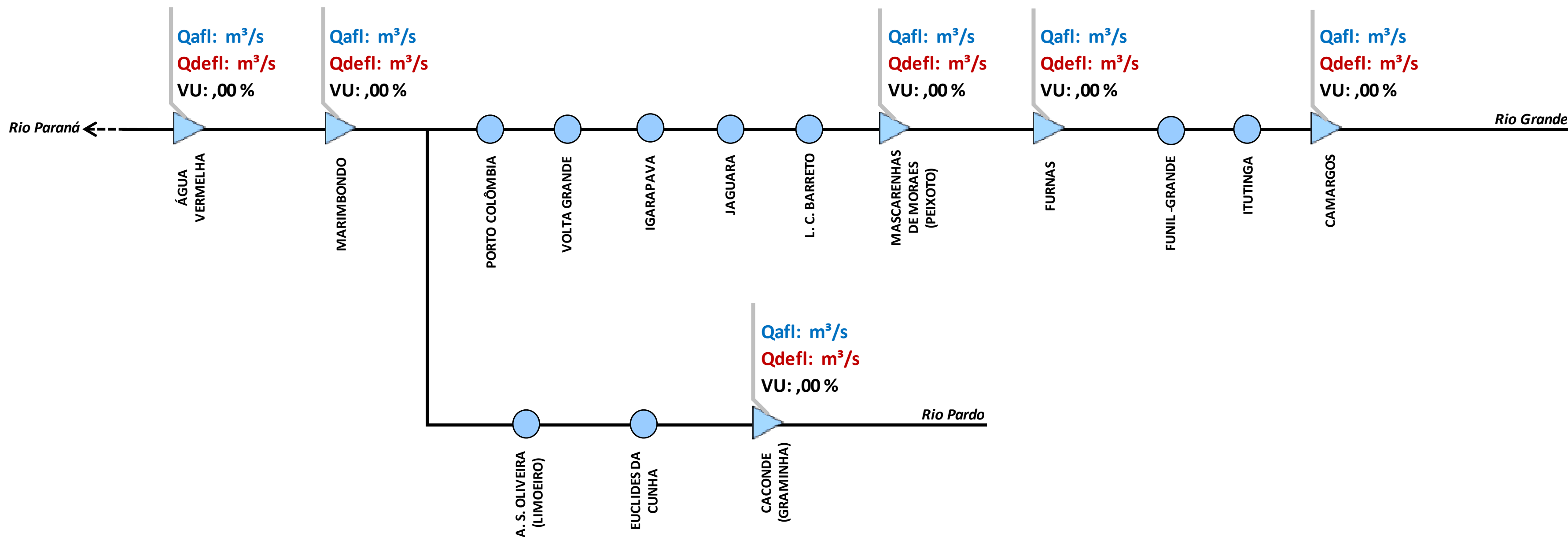
Aproveitamentos	Características			Situação em 12/05/2021			
	Volume Máximo (hm³)	Volume Mínimo (hm³)	Volume Útil (hm³)	Vol. Acum. (hm³)	% Vol. Acum.	Vol. Útil Acum. (hm³)	% Vol. Útil
UHE Camargos	792,00	120,00	672,00	120,00	15,15	0,00	0,00
UHE Furnas	22.950,00	5.733,00	17.217,00	5.733,00	24,98	0,00	0,00
UHE M. Moraes	4.039,98	1.540,00	2.499,98	1.540,00	38,12	0,00	0,00
UHE Caconde	554,83	50,78	504,05	50,78	9,15	0,00	0,00
UHE Marimbondo	6.150,00	890,00	5.260,00	890,00	14,47	0,00	0,00
UHE A. Vermelha	11.024,96	5.855,57	5.169,39	5.855,57	53,11	0,00	0,00

Fonte de dados: Operador Nacional do Sistema Elétrico (ONS)

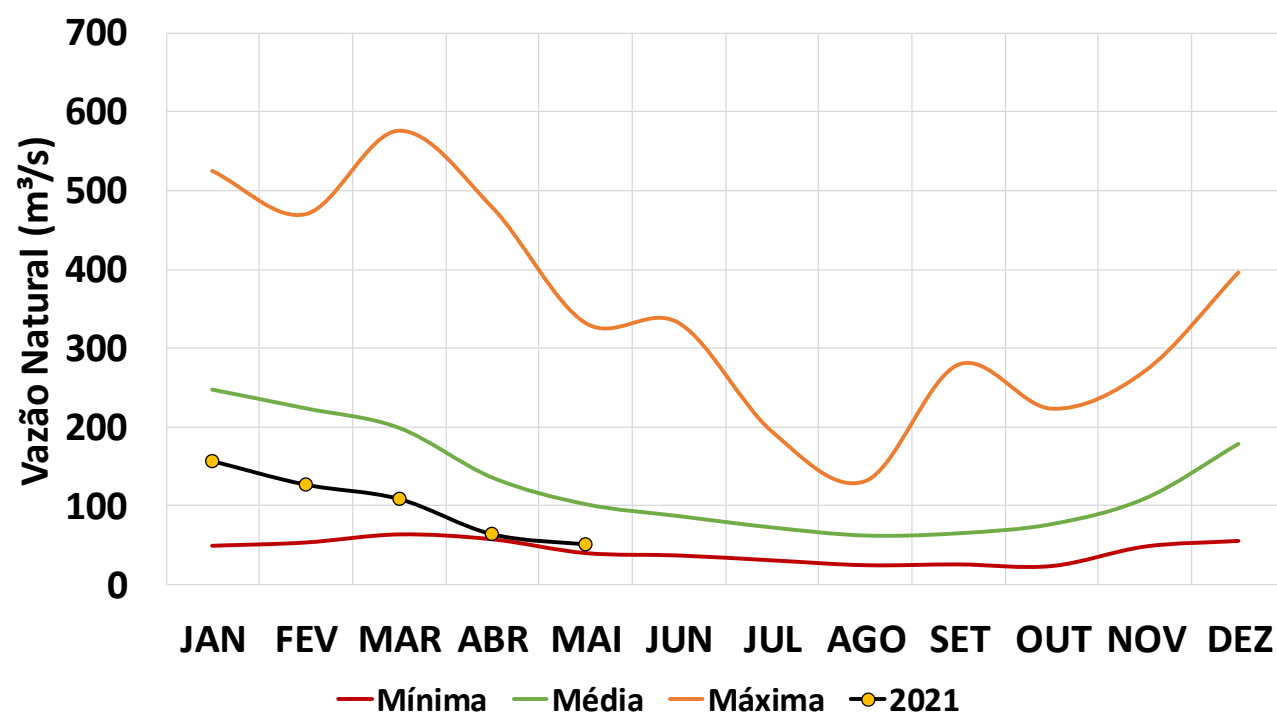


SALA DE SITUAÇÃO

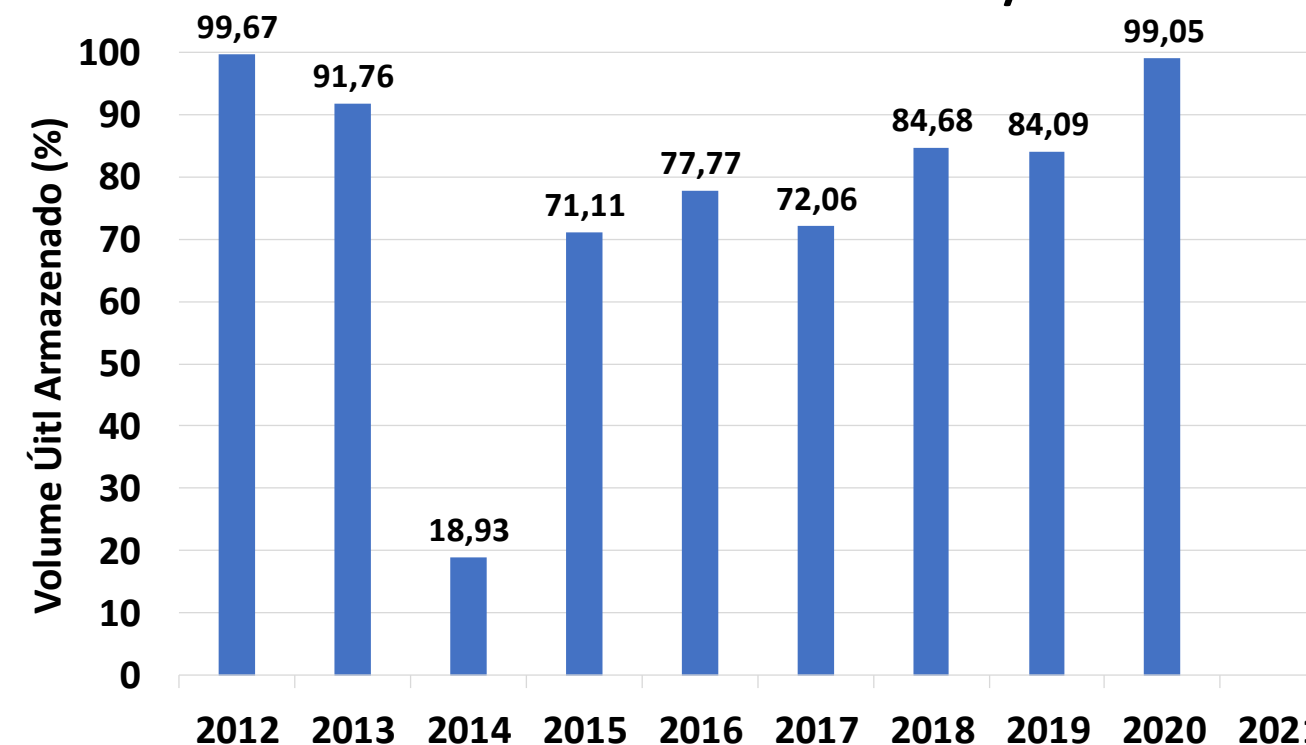
DIAGRAMA ESQUEMÁTICO



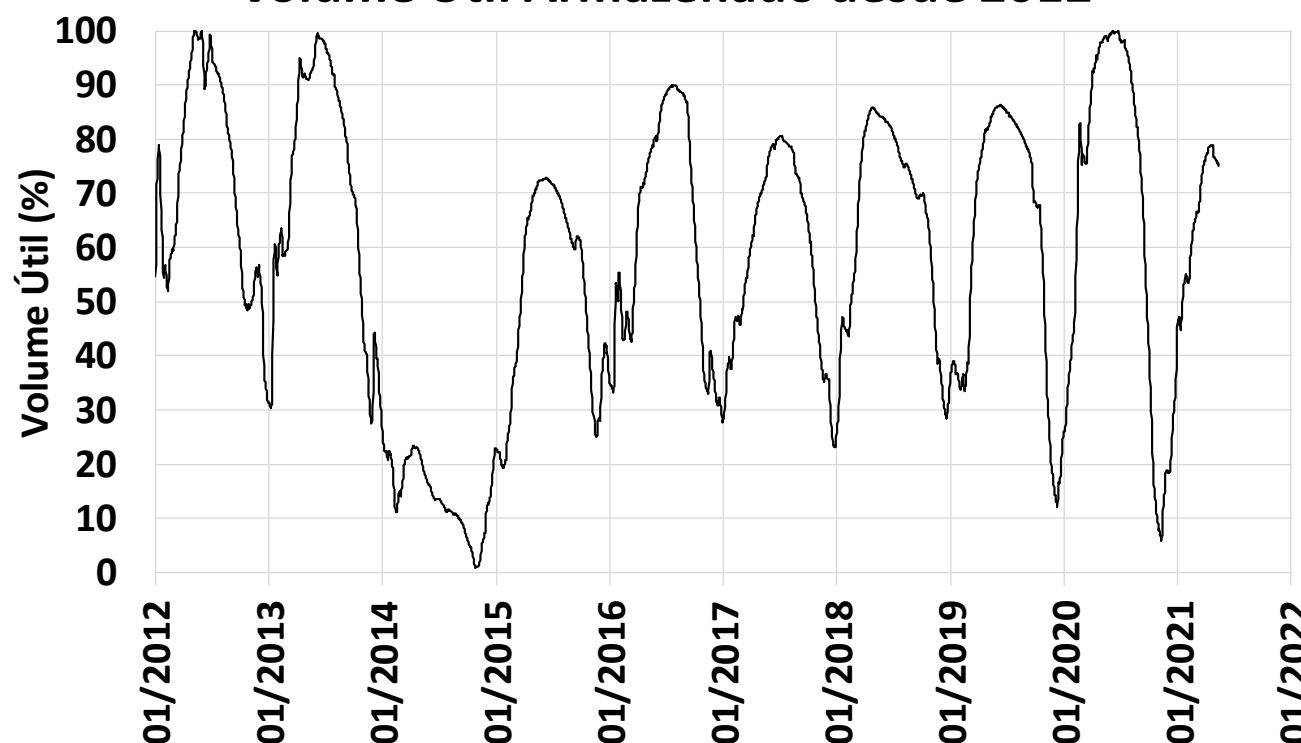
Vazões Naturais Médias Mensais em 2021



Volume Útil Armazenado em 12/05



Volume Útil Armazenado desde 2012

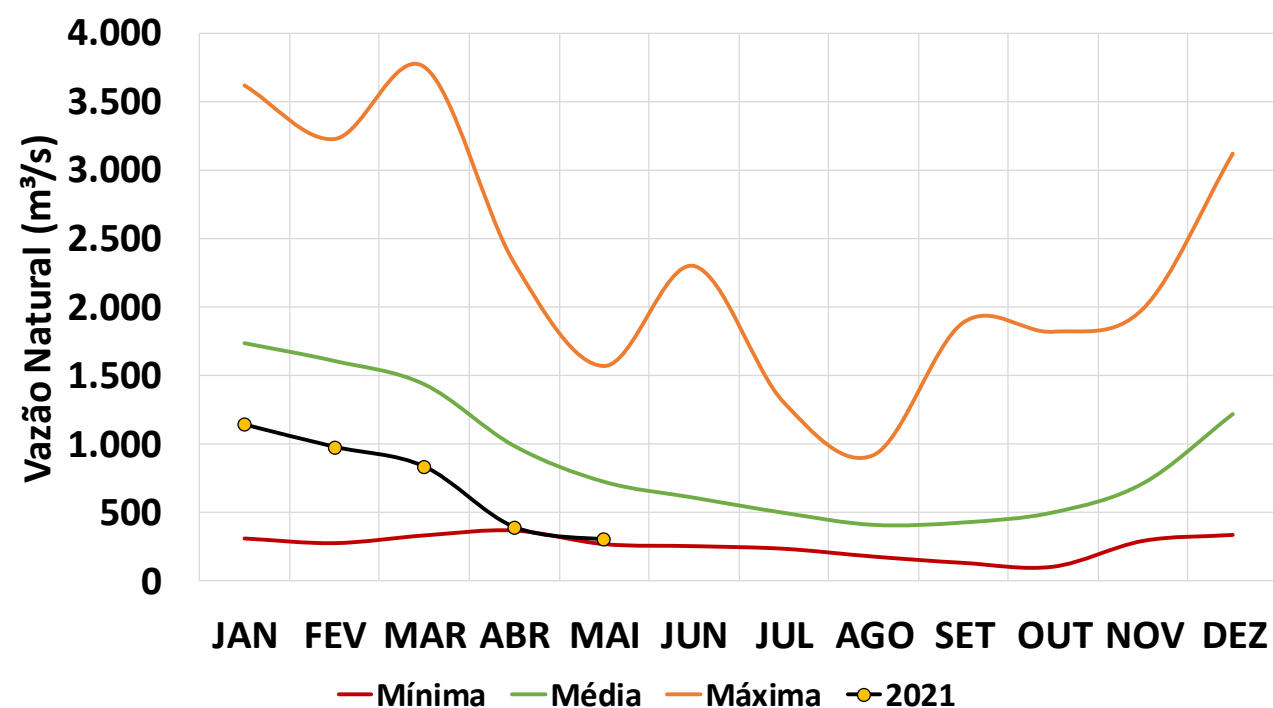


Operação nos últimos 7 dias

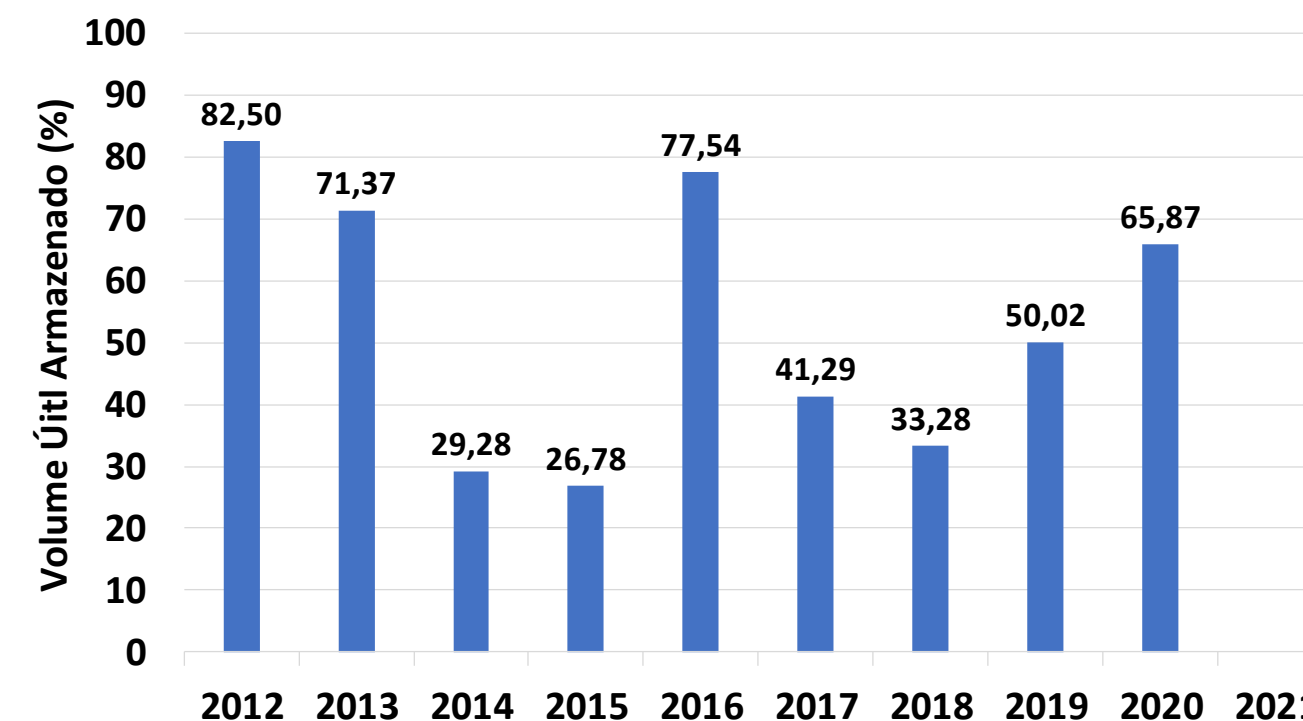
Data	Afluência (m³/s)	Defluência (m³/s)	Volume Útil (%)
06/05/2021	49	56	75,87
07/05/2021	52	59	75,77
08/05/2021	44	59	75,58
09/05/2021	47	54	75,49
10/05/2021	50	57	75,39
11/05/2021	45	67	75,11
12/05/2021	0	0	0,00

Fonte de dados: Operador Nacional do Sistema Elétrico (ONS)

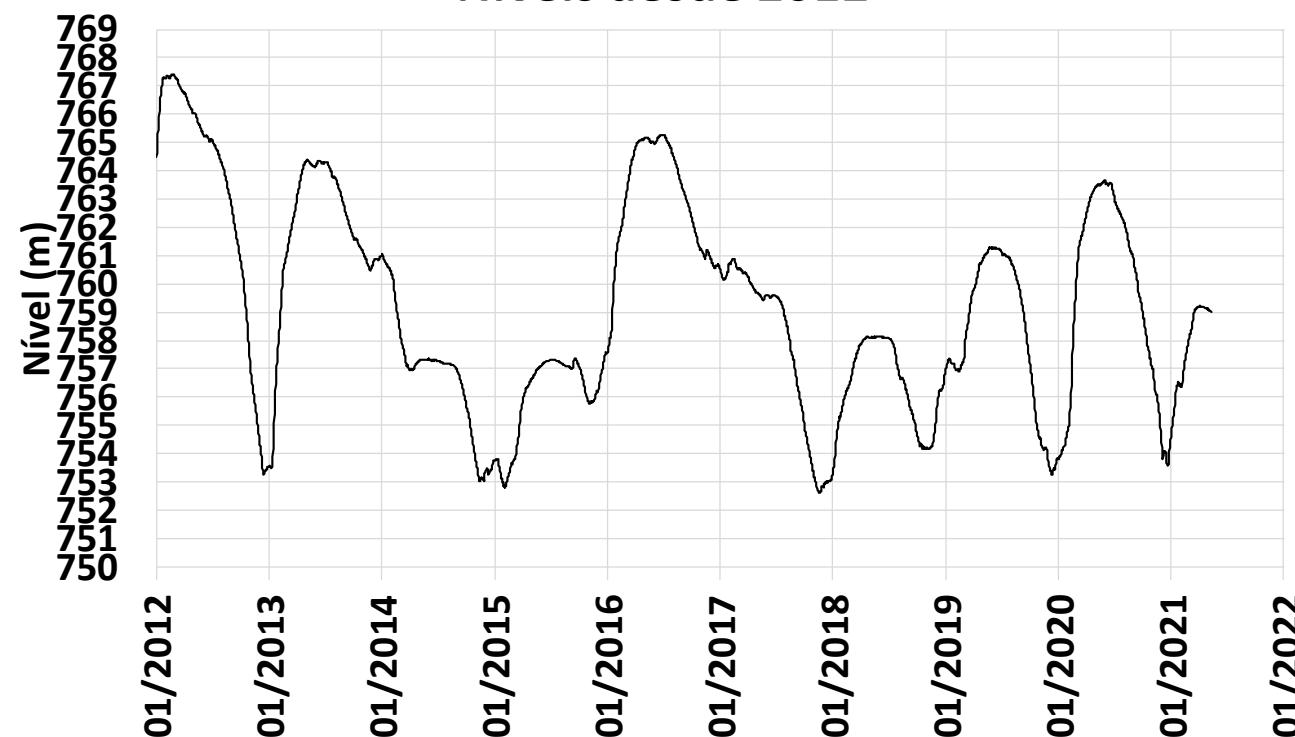
Vazões Naturais Médias Mensais em 2021



Volume Útil Armazenado em 12/05



Níveis desde 2012

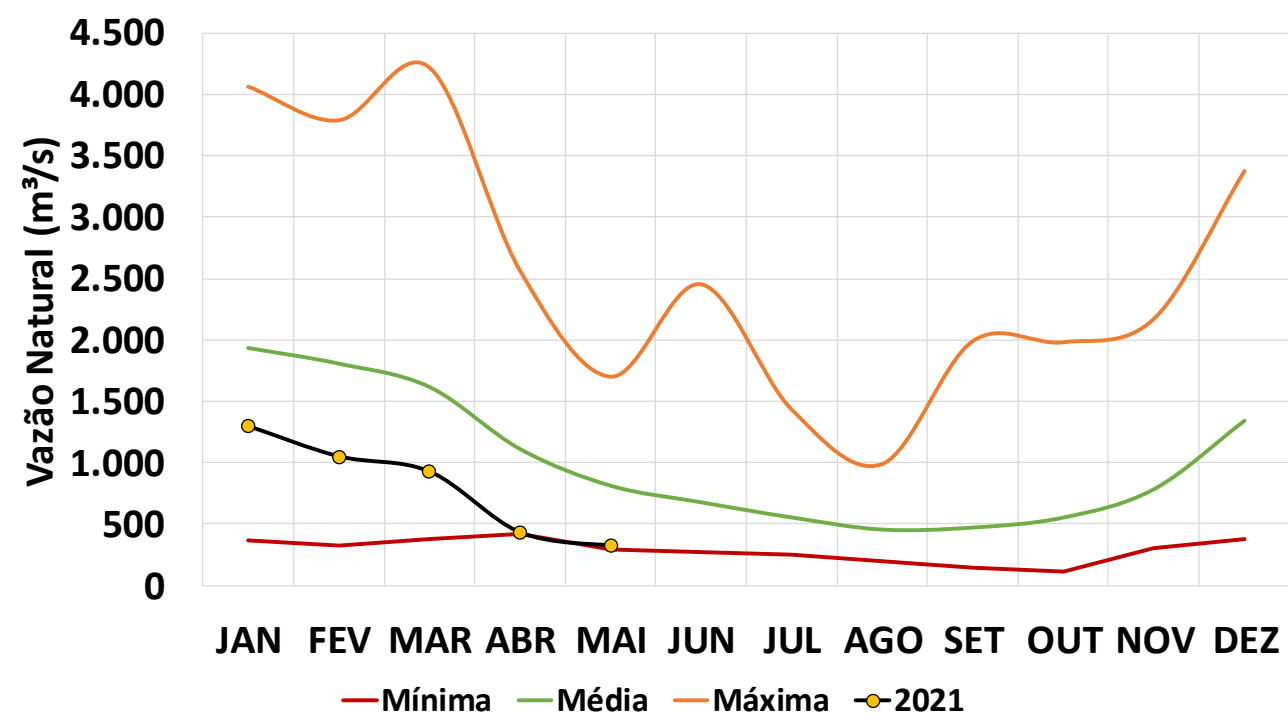


Operação nos últimos 7 dias

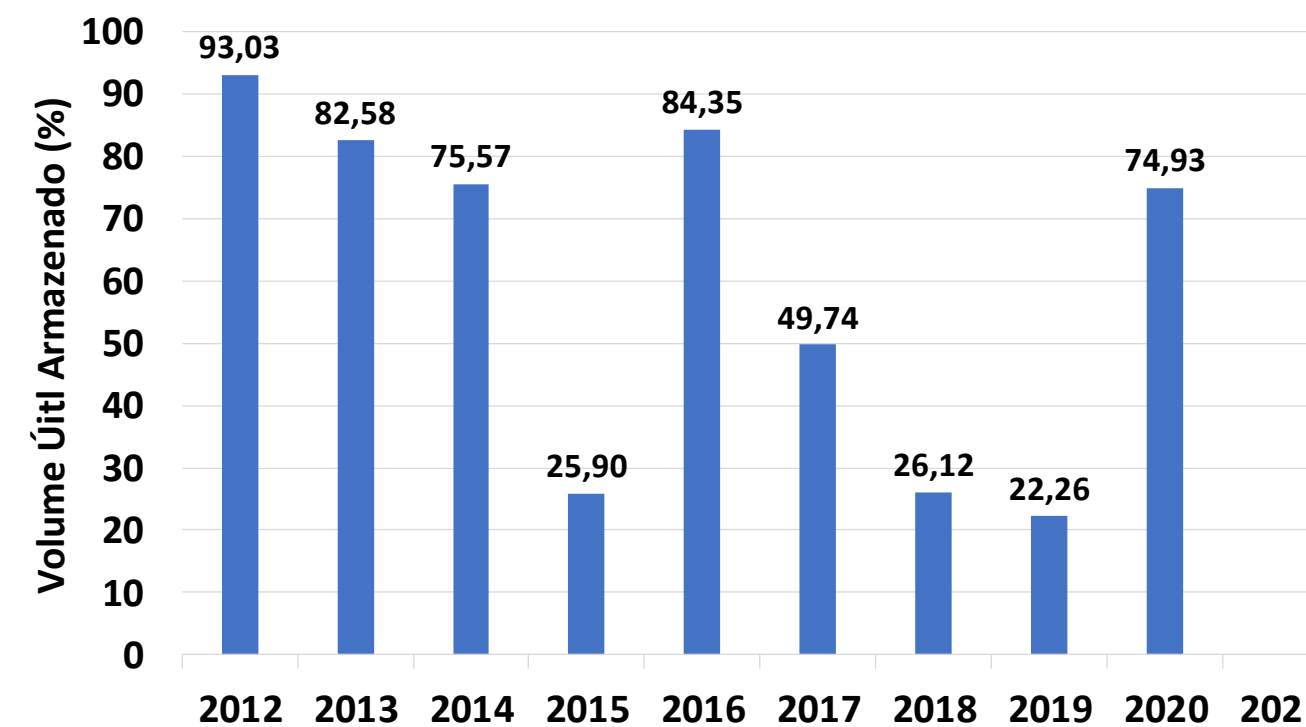
Data	Afluência (m³/s)	Defluência (m³/s)	Nível (m)	Volume Útil (%)
06/05/2021	279	391	759,05	38,32
07/05/2021	265	377	759,04	38,27
08/05/2021	392	392	759,04	38,27
09/05/2021	286	398	759,03	38,21
10/05/2021	170	393	759,01	38,10
11/05/2021	186	404	758,99	37,99
12/05/2021	0	0	0,00	0,00

Fonte de dados: Operador Nacional do Sistema Elétrico (ONS)

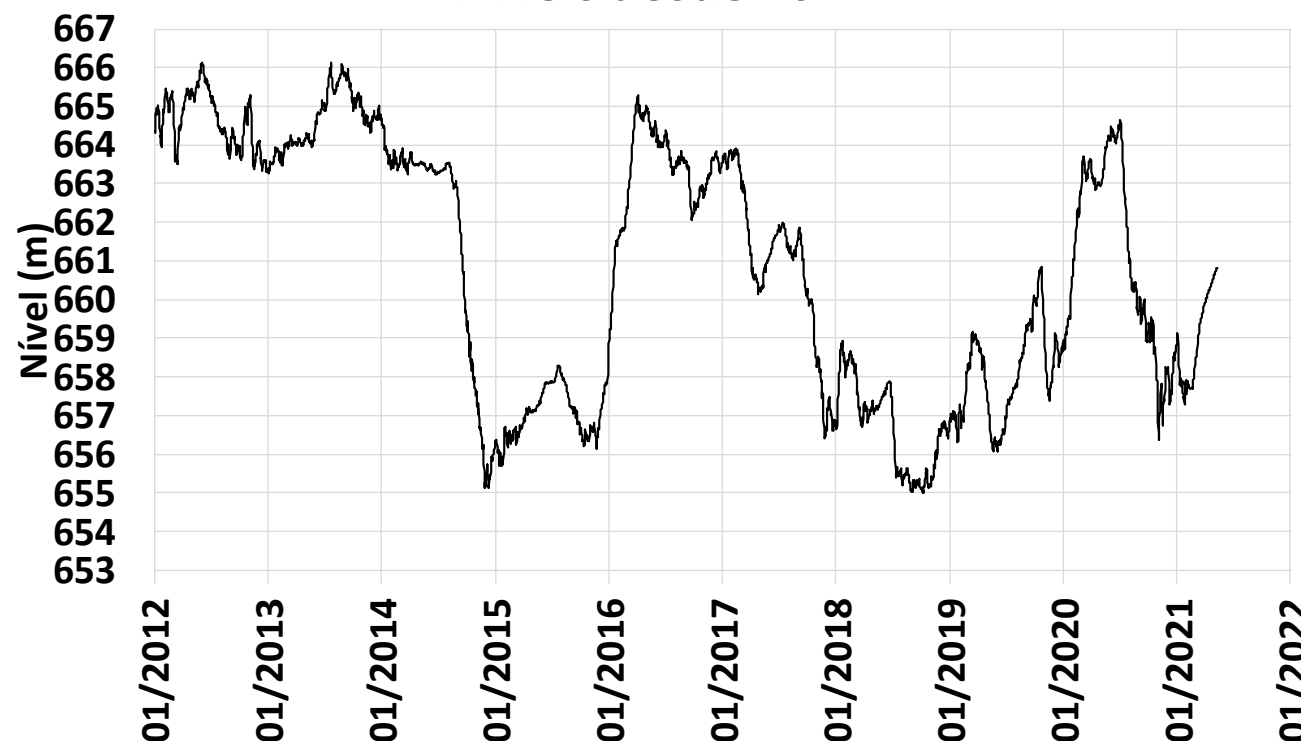
Vazões Naturais Médias Mensais em 2021



Volume Útil Armazenado em 12/05



Níveis desde 2012

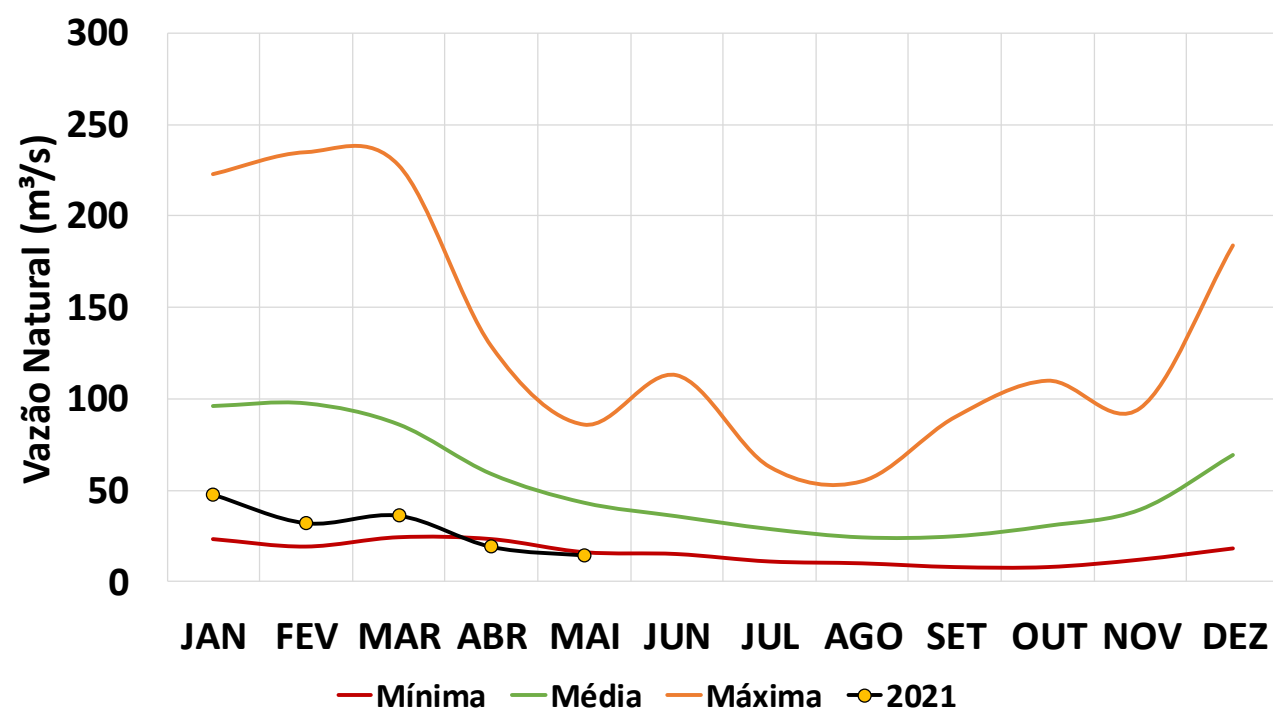


Operação nos últimos 7 dias

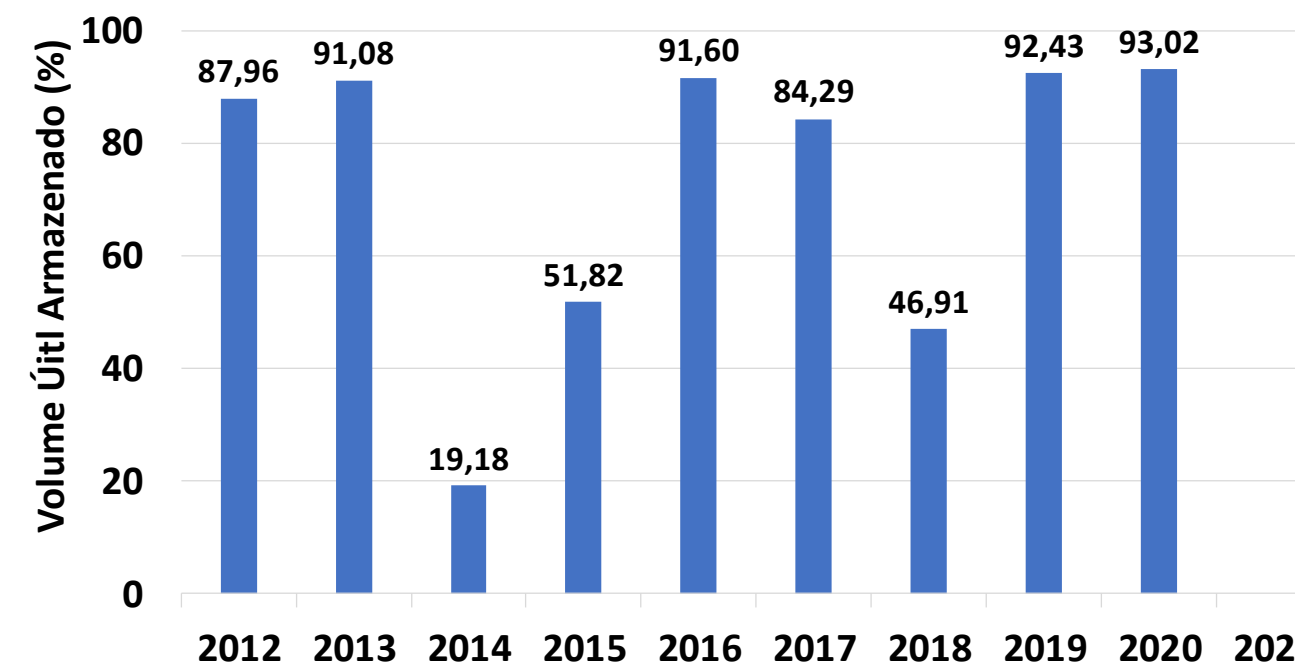
Data	Afluência (m³/s)	Defluência (m³/s)	Nível (m)	Volume Útil (%)
06/05/2021	434	372	660,75	51,90
07/05/2021	418	376	660,77	52,04
08/05/2021	394	373	660,78	52,11
09/05/2021	432	369	660,81	52,33
10/05/2021	373	373	660,81	52,33
11/05/2021	424	382	660,83	52,47
12/05/2021	0	0	0,00	0,00

Fonte de dados: Operador Nacional do Sistema Elétrico (ONS)

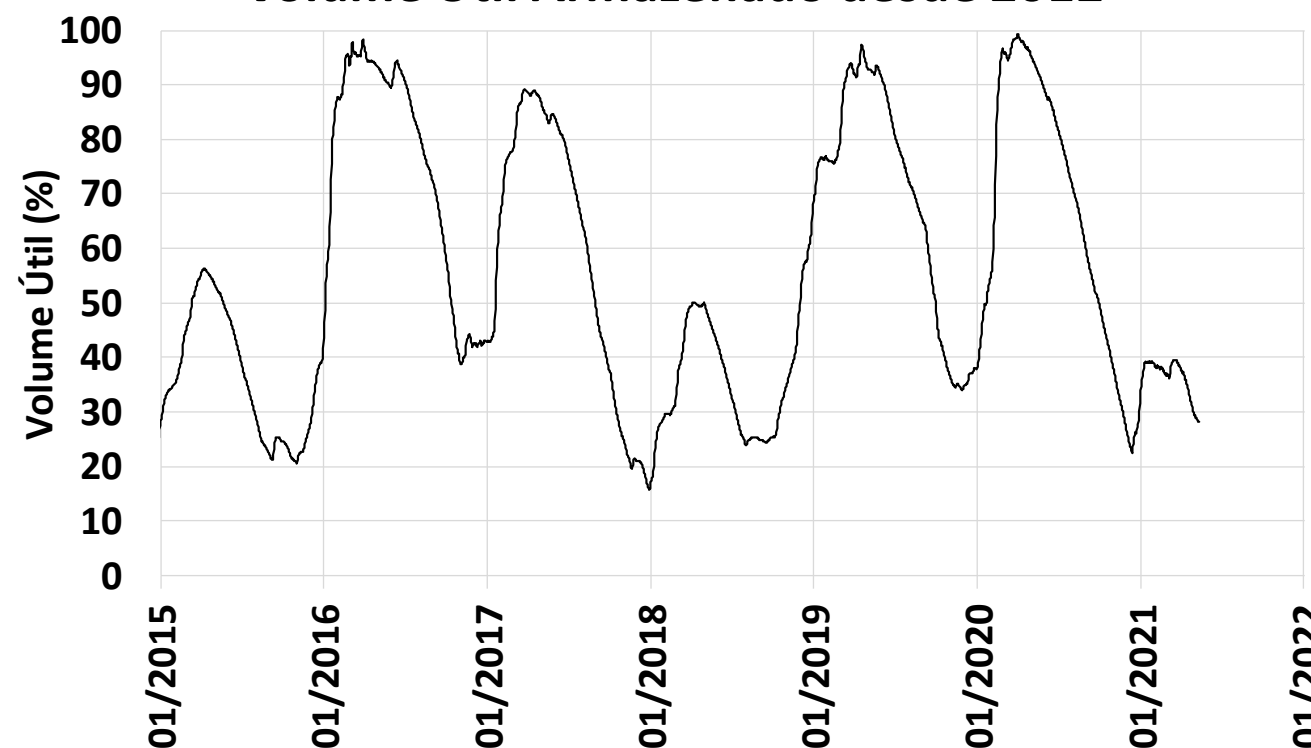
Vazões Naturais Médias Mensais em 2021



Volume Útil Armazenado em 12/05



Volume Útil Armazenado desde 2012

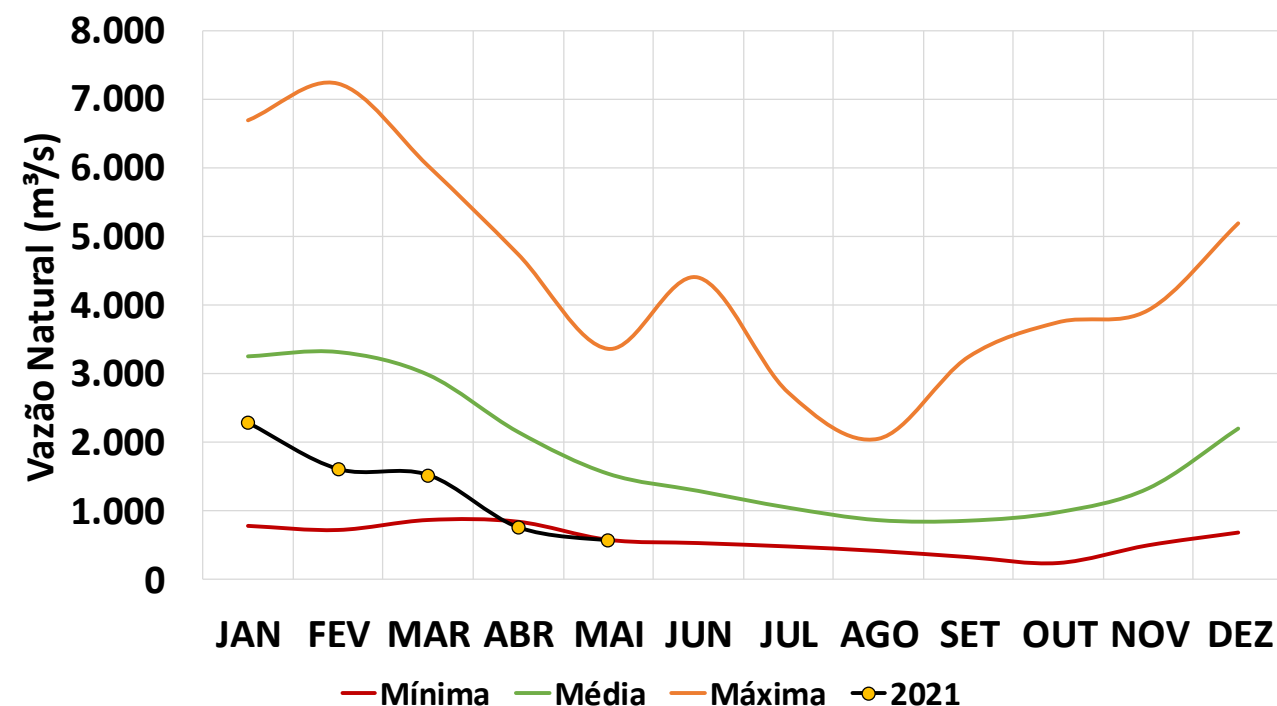


Operação nos últimos 7 dias

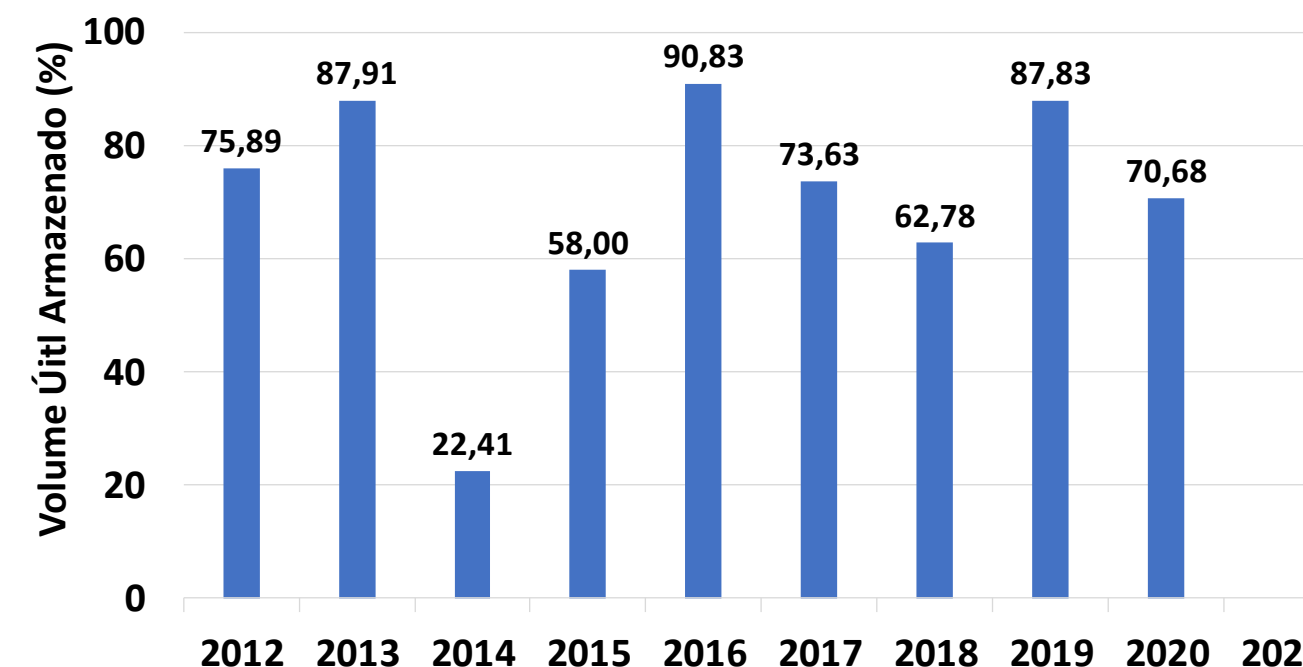
Data	Afluência (m³/s)	Defluência (m³/s)	Volume Útil (%)
06/05/2021	8	20	28,60
07/05/2021	18	20	28,57
08/05/2021	13	20	28,45
09/05/2021	9	20	28,27
10/05/2021	20	20	28,27
11/05/2021	10	20	28,09
12/05/2021	0	0	0,00

Fonte de dados: Operador Nacional do Sistema Elétrico (ONS)

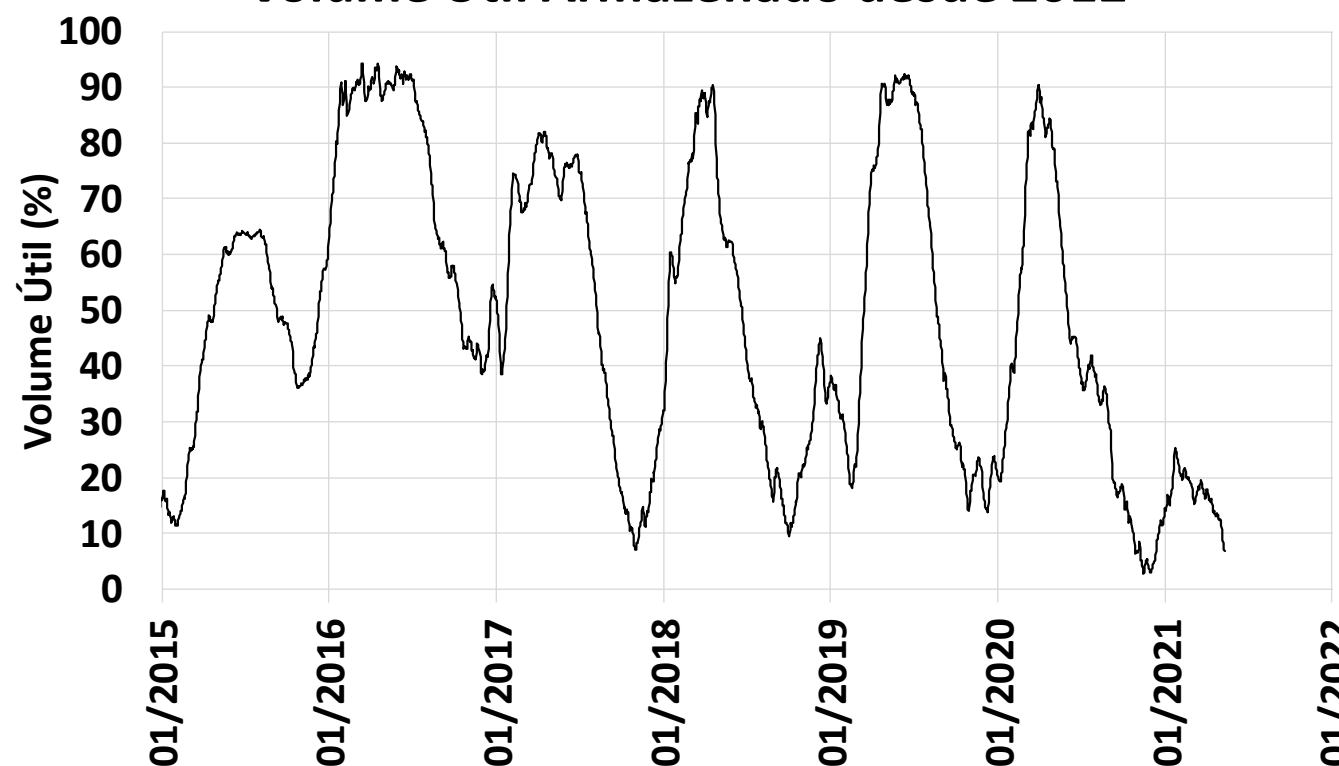
Vazões Naturais Médias Mensais em 2021



Volume Útil Armazenado em 12/05



Volume Útil Armazenado desde 2012

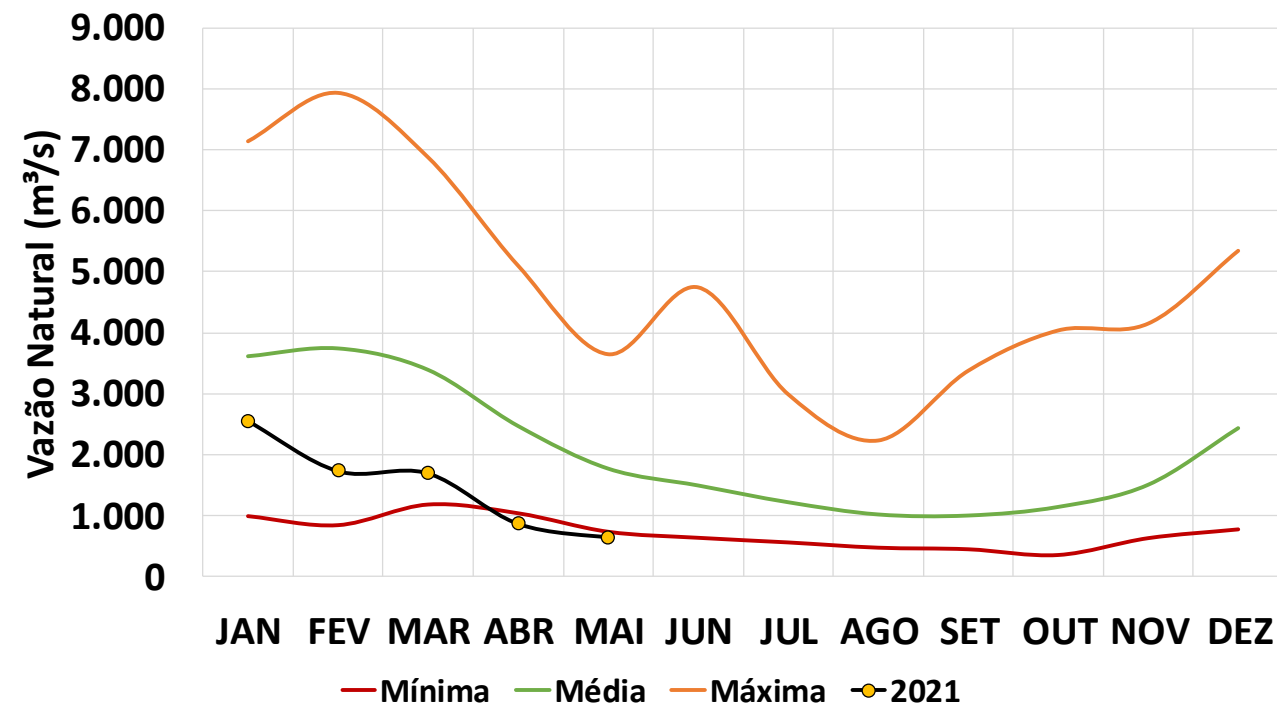


Operação nos últimos 7 dias

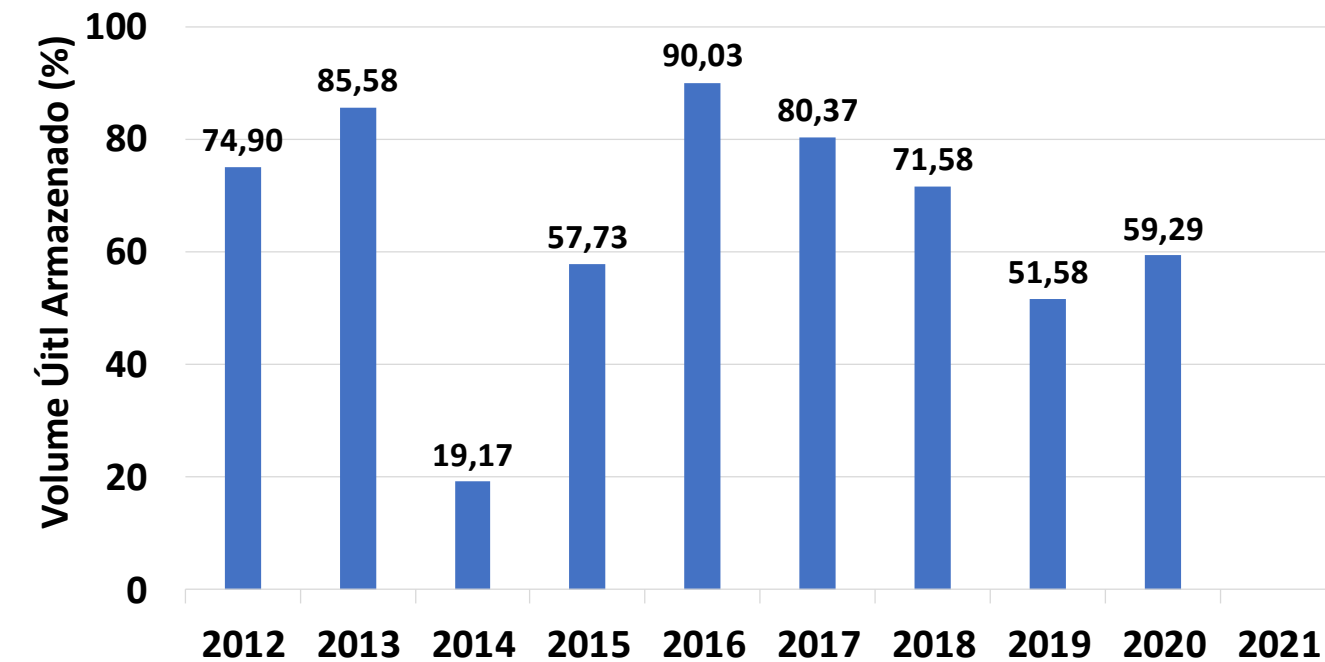
Data	Afluência (m³/s)	Defluência (m³/s)	Volume Útil (%)
06/05/2021	466	1.072	9,70
07/05/2021	443	1.068	8,67
08/05/2021	415	745	8,13
09/05/2021	343	603	7,70
10/05/2021	475	874	7,04
11/05/2021	549	671	6,84
12/05/2021	0	0	0,00

Fonte de dados: Operador Nacional do Sistema Elétrico (ONS)

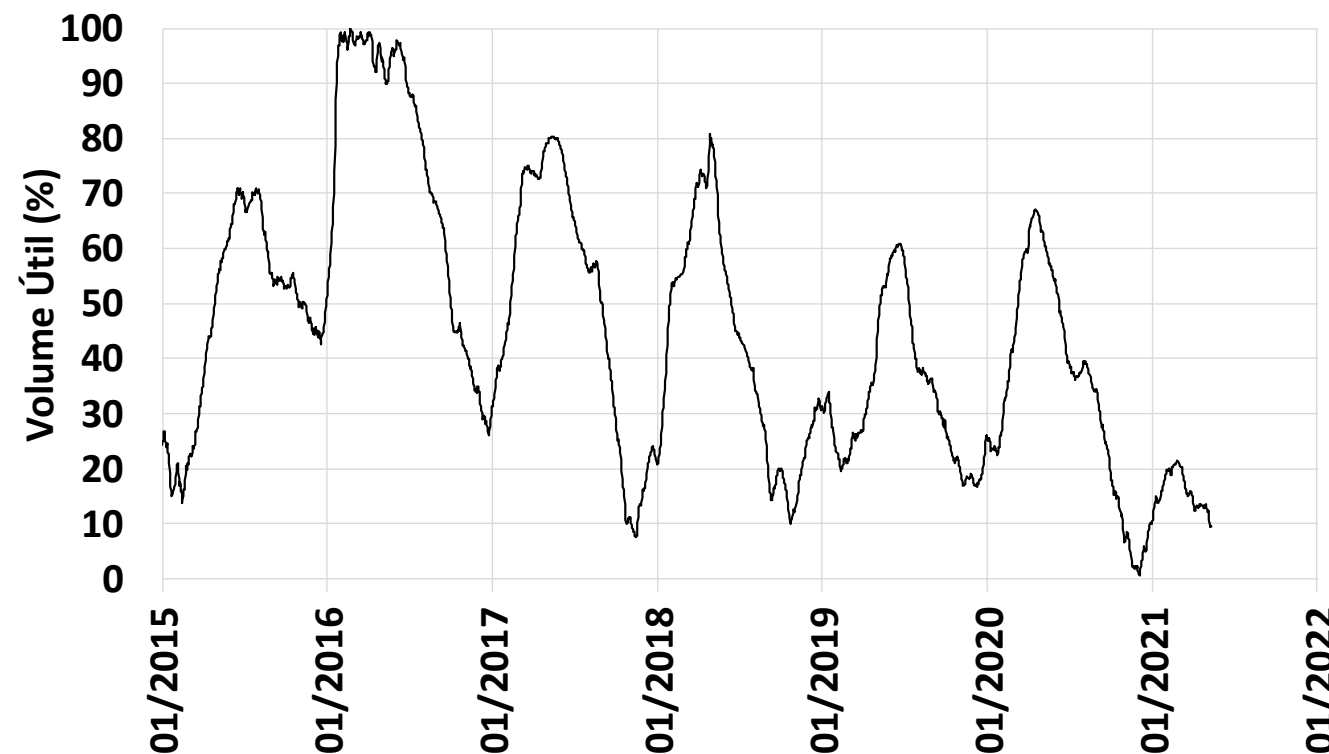
Vazões Naturais Médias Mensais em 2021



Volume Útil Armazenado em 12/05



Volume Útil Armazenado desde 2012



Operação nos últimos 7 dias

Data	Afluência (m³/s)	Defluência (m³/s)	Volume Útil (%)
06/05/2021	1.093	1.434	11,81
07/05/2021	1.122	1.801	10,68
08/05/2021	880	1.469	9,70
09/05/2021	688	813	9,49
10/05/2021	859	811	9,57
11/05/2021	772	810	9,50
12/05/2021	0	0	0,00

Fonte de dados: Operador Nacional do Sistema Elétrico (ONS)